

**Crna Gora
Mali i Zi
OPŠTINA ULCINJ
KOMUNA E ULQINIT**
**Sekretarijat za prostorno planiranje i održivi razvoj
Sekretariati për planifikim hapsinor dhe zhvillim të qëndrueshëm**

Br./ Nr.:05-89/1-17 i 05-293/1-17
Ulcinj / Ulqin, 18.04.2017. god.

***Jančić Jovan i
Jančić Radovan***

ULCINJ
Ul. Boška Strughara, b.b.


Dostavljaju se urbanističko-tehnički uslovi za izradu tehničke dokumentacije na urbanističkoj parceli br. 323 u zonu „C“, u zahvatu Izmjena i dopuna DUP-a „Ulcinj-Grad“ za lokalitet „Totoši“, Opština Ulcinj

Sam. savjetnik I za urbanizam,
Mehmet Tafica, dipl.ing.građ.

Dostravljeno:
3x imenovanima
1x uz predemt
1x a/a

Sekretar,
Arh. Aleksandar Dabović, dipl.ing.





Crna Gora
Mali i Zi
OPŠTINA ULCINJ
KOMUNA E ULQINIT
Sekretarijat za prostorno planiranje i održivi razvoj
Sekretariati për planifikim hapsinor dhe zhvillim të qëndrueshëm

Br./ Nr.:05-89/1-17 i 05-293/1-17
Ulcinj / Ulqin, 18.04.2017. god.

Sekretarijat za prostorno planiranje i održivi razvoj, na osnovu člana 62a Zakona o uređenju prostora i izgradnji objekta („Sl.list CG“, br.51/08, 40/10, 34/11, 47/11,35/13, 39/13 i 33/14), Pravilnika o bližem sadržaju i formi planskih dokumenata (kriterijumima namjene površina) elementima urbanističke regulacije i jedinstvenim grafičkim simbolima i Izmjena i dopuna DUP-a „Ulcinj-Grad“ za lokalitet „Totoši“, usvojen Odlukom SO Ulcinj br.02-5426/4 od 14.12.2009 godine (sl.CG br.3/2010– opštinski propisi), na zahtjev **Jančić Jovan i Radovan**, izdaje:

URBANISTIČKO - TEHNIČKE USLOVE
za izradu tehničke dokumentacije za izgradnju objekta za individualno stanovanje
na urbanističkoj parceli br. 323 u zonu „C“, koju čini dio katstarske parcele br.
5665 KO Ulcinj, u zahvatu Izmjena i dopuna DUP-a „Ulcinj-Grad“
za lokalitet „Totoši“, Opština Ulcinj

POSTOJEĆE STANJE

Na grafičkom prilogu br.5. "Analiza stvorenih uslova", prikazan je izgradjeni objekat spratnosti P+1+P+ (prizemlje, sprat i podkrovlje), površine u osnovi od 102,00m², sa mogućnošću dogradnje istog..

Karta br.5. "Analiza stvorenih uslova" u R=1/500 je sastavni dio ovih urbanističko tehničkih uslova.

PLANIRANO STANJE

Urbanistička parcela: Izmjenom i dopunom DUP-a „Ulcinj-Grad“ za lokalitet „Totoši“ formirana je urbanistička parcela br. 323 u zoni C sa površinom od 581,00m².

Na osnovu "Situacije urbanističke parcele br.323", urbanističku parcelu br.323 u zoni C, sa površinom od 581,00 m², formira dio katastarske parcele br.5665 sa lista nepokretnosti br.1641 KO Ulcinj, 1/2 susvojina Jančić Jovan iz Ulcinja i 1/2 susvojina Jančić Radovan iz Ulcinja.

"Situacija urbanističke parcele br.323" u R=1/250 je sastavni dio ovih urbanističko - tehničkih uslova.

Namjena planiranih objekata je individualno stanovanje - grafički prilog ovih uslova prikazan je na karti br.6 "Namjene površina".

Regulacija i nivelacija sa osnovama za parcelaciju:

U karti list broj 10. "Parcelacija i regulacija", dati su elementi parcelacije, regulacije i preparcelacije.

Na dio katastarske parcele br. 5665 KO Ulcinj, formirana je urbanistička parcela br. 323 u zoni „C“ sa površinom od 581,00 m² i na njoj je planiran objekat spratnosti **P+1+Pk** (prizemlje, sprat i podkrovlje).

Spratnost objekata je **P+1+Pk** (prizemlje, sprat i podkrovlje).

Planirani gabarit objekta dat je u grafičkom prilogu uslova u karti br.10 "Parcelacija i regulacija" u razmjeri R=1: 500 i "Situaciji urbanističke parcele br.323" u R=1/250.

Max.bruto građevinska površina postojećeg objekta:	306,00 m²
- prizemlje	102,00 m ² ,
- I sprat.....	102,00 m ² ,
- podkrovlje	102,00 m ² ,
Max.bruto građevinska površina novo planiranog objekta: ...	420,00 m²
- prizemlje	140,00 m ² ,
- I sprat.....	140,00 m ² ,
- podkrovlje	140,00 m ² ,

U svim slučajevima gde uslovi terena to omogućavaju, dozvoljena je izgradnja podrumskih i suterenskih etaža (čija površina nije ušla u BRGP objekta), prvenstveno za izgradnju parking garaža za potrebe objekta na parceli.

Stanovanje:

Stanovanje je distribuirano u zgradama tzv. kolektivnog stanovanja i u individualnim objektima tipa slobodnostojeći ili u nizu. Ovako miješani sistemi su ipak uvršteni u srednje gustine stanovanja sa indeksima izgrađenosti adekvatnim takvim gustinama, a koje zadaje Generalni plan Ulcinja.

Servisne djelatnosti i drugi sadržaji:

U sklopu stambenih objekata distribuirani su sadržaji servisa dnevnih potreba. Takode i ostali sadržaji usluga su predviđeni i distribuirani u posebnim priložima.

Postavljanje objekta na parceli:

Postavljanje objekata na parceli izvršiti u skladu sa priloženom matricom i tipovima objekata uz mogućnost manjih odstupanja (u gabaritu objekta) u skladu sa programom investitora ali tako da se zadovolje sledeći osnovni parametri :

- građevinska linija definisana je ovim uslovima,
- vertikalna regulacija – definisana ovim uslovima,
- obezbjediti min. jedno parking mjesto po jednoj stambenoj-apartmanskoj jedinici odnosno jedno na 70m² korisnog prostora za poslovni-uslužni dio objekta

Kod planiranih kolektivnih stambenih i stambeno-poslovnih objekata težiti da se prostor za parkiranje za potrebe objekta obezbijedi na parceli površinski ili u okviru samog objekta u podzemnim etažama (parking garažama).

Orijentacija objekta na parceli:

Pri postavljanju objekata na teren težiti postizanju najkvalitetnijih uslova za insolaciju, a njoj prilagoditi i unutrašnju organizaciju objekta. U predloženoj šemi objekata gabariti objekata prilagođeni su uslovima lokacije, saobraćajnoj matrici, i ostalim postojećim uslovima na lokaciji.

Materijalizacija objekata:

U materijalizaciji objekata koristiti savremene materijale u skladu sa planiranom namjenom objekta i koloritom koji je uskladen sa njegovom funkcijom, okruženjem, kvalitetnim građevinskim nasledom i klimatskim uslovima.

Krov objekta - kosi krov, dvovodni ili viševodni (nagiba 22-26*) sa pokrivačem primjerenim podneblju i lokaciji, a ukoliko gabarit objekta to omogućava dobijeni tavanski prostor u okviru izvedenih gabarita može se, u okviru izgrađenih gabarita, koristiti za stanovanje ukoliko ispunjava minimalne prostorne mogućnosti za tu namjenu.

Obrada fasada mora biti izvedena od odgovarajućih materijala koji garantuju adekvatnu zaštitu enterijera objekta.

U obradi uskladiti materijalizaciju partera sa obradom samih objekata, a takođe i obradu objekata u pojedinom građevinskom bloku-parceli.

Konstrukcija objekta:

Konstrukciju objekata projektovati u skladu sa seizmičko-geološkim karakteristikama lokacije koja inače pripada u područje povećane seizmičke ugroženosti (max 9 MKS) i uz maksimalno poštovanje važećih zakonskih propisa.

Pri projektovanju težiti formiranju sažetih i simetričnih osnova uz ravnomjeran raspored krutosti i masa po visini objekta. Ne preporučuje se primjena čistih skeletnih armiranobetonskih sistema zbog male krutosti i velike horizontalne pomerljivosti, već panelnog sistema sa armirano betonskim platnima u najmanje 2 ortogonalna pravca ili masivnog sistema gradnje.

Meduspratne tavanice raditi kao pune armiranobetonske ploče ili polumontažne sa dodatom armaturom u ploči.

SAOBRAĆAJ U MIROVANJU

Parkiranje

Po smjernicama iz GUP-a potrebno je obezbijediti 1.1 parking mjesto (PM) za svako domaćinstvo, po jedno parking mjesto na 2.5 do 3 zaposlena.

Parkiranje za objekte porodičnog stanovanja obezbijediti na parceli u okviru objekta, u posebnoj garaži ili na otvorenom, dok je za objekte kolektivnog stanovanja i stambeno-poslovne objekte, u slučajevima kada planirani parking uz saobraćajnicu ne zadovoljava potreban broj prema broju stambenih jedinica i zaposlenih u poslovnom dijelu objekta, nedostajući broj potrebno obezbijediti u okviru parcele, ili u parking garažama u podrumskim etažama objekta.

U svim slučajevima gdje uslovi terena to omogućavaju planirati po potrebi podrumске i suterenske etaže za parkiranje vozila, što se odnosi na sve objekte u zahvatu.

Karakteristični poprečni profili saobraćajnica prikazani su u grafickom prilogu br.9.

ZELENILO INDIVIDUALNIH OBJEKATA SA TURISTICKOM DJELATNOŠĆU:

Kod višeetažnih objekata, apartmanski boravak na otvorenom vezan je uz balkone i terase (koji se uz nekoliko pažljivo odabranih i zasadenih žardinjera mogu pretvoriti u male vrtove), dok se vrtom uglavnom koriste vlasnici.

Prostor za odmor obično se locira dalje od objekta, tamo gdje se može smjestiti paviljon, pergola i sl.

Ova vrsta zelenih površina, koja se nalazi neposredno uz i oko kuća za stanovanje u kompozicionom smislu predstavlja jednu cjelinu. Svojim postojanjem doprinose u prvom redu stvaranju povoljnijih mikroklimatskih uslova sredine. Zeleni nasadi predviđeni su od voćaka i dekorativnih vrsta. (*Magnolia grandiflora*, *Magnolia liliflora*, *Gardenia jasminoides*, *Juniperus horisontalis* var. *Glauca*, *Rosa Marlena*, *Pinus mugo* var. *mugus*, *Pittosporum tobira* itd.) koje će kompoziciono proizaci iz arhitekture i želje samih vlasnika. Granica parcela određena je živom ogradom *Pittosporum tobira*, *Prunus laurocerasus*, *Lavandula* sp., *Thuja orientalis* visine 80100 cm ili odgovarajućom ogradom. Zelenilo uz individualno i kolektivno stanovanje stvara Slobodan prostor za odmor, igru i rekreaciju, što se ostvaruje sadnjom i njegovanjem.

KLIMATSKI USLOVI:

Klimatske karakteristike su izuzetno povoljne .

Temperatura vazduha :SMT° 15,6° C. Broj mraznih dana oko 8, broj dana sa snijegom iznosi oko 2 dana.

Osuncanje iznosi 2256 h godišnje ili 6.4 sati dnevno.

Padavine: na teritoriji Ulcinja padne oko 1383 mm vodenog taloga.

Relativna vlažnost je 69%

Vazdušni pritisak /srednja vrijednost/ 755,3 mm HG

Vjetar :jaki vjetrovi ne prelaze u prosjeku jedan dan ljeti,a broj dana sa jakim vjetrom je najveći u januaru ,februaru,novembru,decembru i martu.

POSEBNI USLOVI:

I. Tehničku dokumentaciju uraditi prema Zakonu o uredjenju prostora i izgradnji objekata („Sl.list CG“, br.51/08, 40/10, 34/11, 47/11, 35/13, 39/13 i 33/14) i Pravilniku o načinu izrade i sadržini tehničke dokumentacije ("S.list RCG" br.22/02), a u skladu sa tehničkim propisima normativima i standardima za ovu vrstu objekata.

II. Pri izgradnji objekata potrebno je izraditi Elaborat o uredjenju gradilišta u skladu sa aktom nadležnog Ministarstva, shodno članu 8 Zakona o zaštiti na radu („Sl.list RCG“ br. 79/04).

III. Tehničkom dokumentacijom predvidjeti mjere zaštite od požara shodno propisima za ovu vrstu objekata. U cilju zaštite od elementarnih nepogoda postupiti u skladu sa Zakonom o zaštiti i spašavanju ("Sl.list CG", br.13/07) i Pravilnikom o mjerama zaštite od elementarnih nepogoda ("Sl.list RCG", br. 8/93).

IV. Projektno dokumentacijom, shodno članu 7 Zakona o zaštiti na radu („Sl.list RCG“ br. 79/04), predvidjeti propisane mjere zaštite na radu.

V. Način priključenja predmetnog objekta na elektrodistributivnu mrežu biće određeni u „uslovima za izradu tehničke dokumentacije“ – koje investitor treba da dobije od Elektrodistribucije – Ulcinj. Pri izradi tehničke dokumentacije za električne instalacije obavezno poštovati tehničke preporuke EPCG koje su dostupne na sajtu EPCG. Električne instalacije projektovati i izvesti u skladu sa važećim propisima i standardima i na iste pribaviti saglasnost od nadležnog javnog preduzeća.

VI. Način priključenja predmetnog objekta na tk-mrežu biće određeni u „uslovima za izradu tehničke dokumentacije“. Tk instalacije projektovati i izvrsti u skladu sa važećim propisima i standardima i na iste pribaviti saglsnost od nadležnog javnog preduzeća. Pri izradi tehničke dokumentacije za Tk instalacije obavezno poštovati:

1. Pravilnik o širini zaštitnih zona i vrsti koridora u kojima nije dopušteno planiranje i gradnja drugih objekata („Službeni list Crne Gore“, broj 33/14), kojim se propisuju način i uslovi određivanja širine zaštitnih zona elektronskih komunikacionih mreža, elektronske komunikacione infrastrukture i povezane opreme i radio koridora u čijoj zoni nije dopušteno planiranje i gradnja drugih objekata;

2. Pravilnik o tehničkim i drugim uslovima za projektovanje, izgradnju i korišćenje elektronske komunikacione mreže, elektronske komunikacione infrastrukture i povezane opreme u objektima („Službeni list Crne Gore“, broj 41/15), kojim se propisuju tehnički i drugi uslovi za projektovanje, izgradnju i korišćenje elektronske komunikacione mreže, elektronske komunikacione infrastrukture i povezane opreme u poslovnim i stambenim objektima;

3. Pravilnik o uslovima za planiranje, izgradnju, održavanje i korišćenje pojedinih vrsta elektronskih komunikacionih mreža, elektronske komunikacione infrastrukture i povezane opreme („Službeni list Crne Gore“, broj 59/15), koji propisuje uslove za planiranje, izgradnju, održavanje i korišćenje pojedinih vrsta elektronskih komunikacionih mreža, elektronske komunikacione infrastrukture i povezane opreme u Crnoj Gori;

4. Pravilnik o zajedničkom korišćenju elektronske komunikacione infrastrukture i povezane opreme („Službeni list Crne Gore“, broj 52/14), kojim se propisuju uslovi i način zajedničkog korišćenja elektronske komunikacione infrastrukture i povezane opreme, kao i mjere za povećanje raspoloživosti slobodnih kapaciteta u toj infrastrukturi;

VII. Uslove priključenja predmetnog objekta na gradsku hidrotehničku mrežu investitor će pribaviti od nadležnog JP „Vodovod i kanalizacija“ Ulcinj. Hidrotehničke instalacije projektovati prema važećim tehničkim propisima i standardima i na iste pribaviti saglasnost od nadležnog javnog preduzeća.

VIII. Proračune raditi na IX stepen seizmičkog inteziteta po MCS skali. Za potrebe proračuna koristiti podatke Hidrometeorološkog i seizmičkog zavoda o klimatskim i hidrometeorološkim karakteristikama u zoni predmetne lokacije. Pri projektovanju objekata preporučuje se korišćenje propisa EUROCODES, naročito EUROCODE 8 – Projektni propis za zemljotresnu otpornost konstrukcija.

IX. Tehničkom dokumentacijom predvidjeti uslove i mjere za zaštitu životne sredine u skladu sa odredbama Zakona o životnoj sredini („Sl.list CG“, br. 48/08).

X. U skladu sa Zakonom o procjeni uticaja na životnu sredinu ("Sl. list RCG", broj 80/05), nosilac projekta je u obavezi da od nadležnog organa za poslove životne sredine dobije saglasnost na procjenu uticaja odnosno odluku o potrebi procjene uticaja, ukoliko nadležni organ propiše obavezu njene izrade.

XI. Objekat projektovati u skladu sa tehničkim propisima, normativima i standardima za projektovanje ove vrste objekata i to:

- Pravilnik za beton i armirani beton ("Sl.list SFRJ", br. 11/87)
- Pravilnik o tehničkim normativima za izgradnju objekata visokogradnje u seizmičkim područjima ("Sl.list SFRJ", br. 31/81, 49/82, 29/83, 21/88, 52/90).
- Pravilnik o tehničkim normativima za projektovanje i proračun inženjerskih objekata u seizmičkim područjima (1986-nact)
- Opterećenje vjetrom (JUS U.C7.113/1991)
- Pravilnik o tehničkim normativima za temelje gradjevinskih objekata.

XII. Projektom predvidjeti uslove za racionalno korišćenje energije. Održivo potrošnje energije treba dati prioritet racionalnim planiranjem potrošnje.

Održiva gradnja uključuje:

- Upotrebu gradjevinskih materijala koji nisu štetni po životnu sredinu;
- Energetsku efikasnost zgrada;
- Upravljanje otpadom nastalim prilikom izgradnje ili rušenja objekata
- Smanjenju gubitaka toplote iz objekata poboljšanjem toplotne zaštite spoljnih elemenata i povoljnim odnosom osnove i volumena zgrade.
- Korišćenju obnovljivih izvora energije u zgradama (biomasa, sunce, vjetar itd).

- Povećanju energetske efikasnosti termoenergetskih sistema
- Pri izgradnji objekata koristiti savremene termoizolacione materijale, kako bi se smanjila potrošnja toplotne energije.
- Predvidjeti mogućnosti korišćenja solarne energije.

Investitor je dužan da izradjenu tehničku dokumentaciju u skladu sa čl. 93 Zakona o uređenju prostora i izgradnji objekata („Sl.list CG“, br.51/08, 40/10, 34/11, 47/11, 35/13, 39/13 i 33/14) i Pravilnikom o načinu vršenja Revizije idejnog i glavnog projekta (Sl.list CG br.81/08 od 26.12.2008 god.) dostavi službi Sekretarijat za prostorno planiranje i održivi razvoj u 10 (deset) primjeraka od kojih su 7 (sedam) u zaštićenoj digitalnoj formi i ista će se ovjeriti od strane ovog Sekretarijata.

Sastavni dio Urbanističko tehničkih uslova su grafički prilozi - karte iz Izmjena i dopuna DUP-a „Ulcinj-Grad“ za lokalitet „Totoši“ u razmjeri R=1:500 i "Situacija urbanističke parcele br.323" u razmjeri R=1:250.

Predmetni urbanističko – tehnički uslovi važe do izmjene postojećeg, odnosno donošenja novog planskog dokumenta.

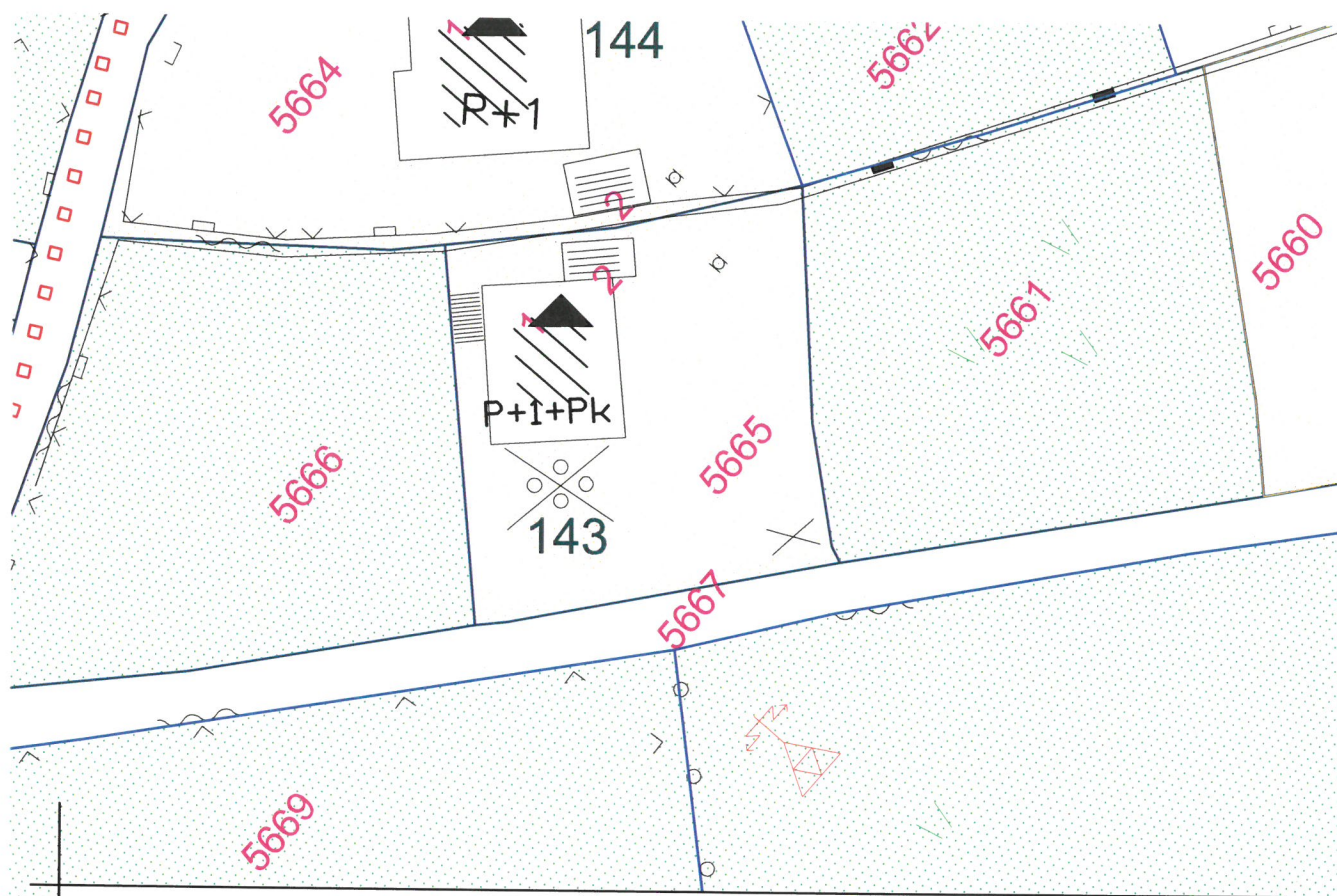
Sam. savjetnik I za urbanizam,
Mehmet Tafica, dipl.ing.grad.

Dostravljeno:
3x imenovanima
1x uz predmet
1x a/a

Sekretar,
Arh. Aleksandar Đabović, dipl.ing.



Izmjena i dopuna DUP-a Ulcinj Grad za lokalitet "Totoši" Plan br.5 Analiza stvorenih uslova



NAMJENA POVRŠINA

	individualno stanovanje
	individualno stanovanje sa poslovanjem (trgovina, ugostiteljstvo, zanati)
	kolektivno stanovanje
	sa poslovanjem (trgovina, ugostit., agencije, admin.)
	trgovina
	autobuska stanica
	elektrodistribucija
	auto servis
	magacini i skladišta
	obradive površine (livade, voćnaci, vinogradi, ...)
	urbano zelenilo
	potok Bratica
	neuredjene zelene površine
	saobraćajnice i slobodne površine

□□□□ granica zahvata DUP-a

□□□□ granica zona

△ oznaka zona

136 broj objekta - parcele

SPRATNOST OBJEKATA

S - suteran

P - prizemlje

+1 - spratovi

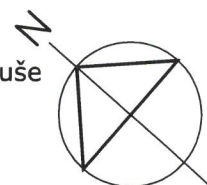
Pk - potkrovlje (mansarda)

PLAN INTERVENCIJA

● objekti koji se ruše

▲ nadogradnja

■ dogradnja



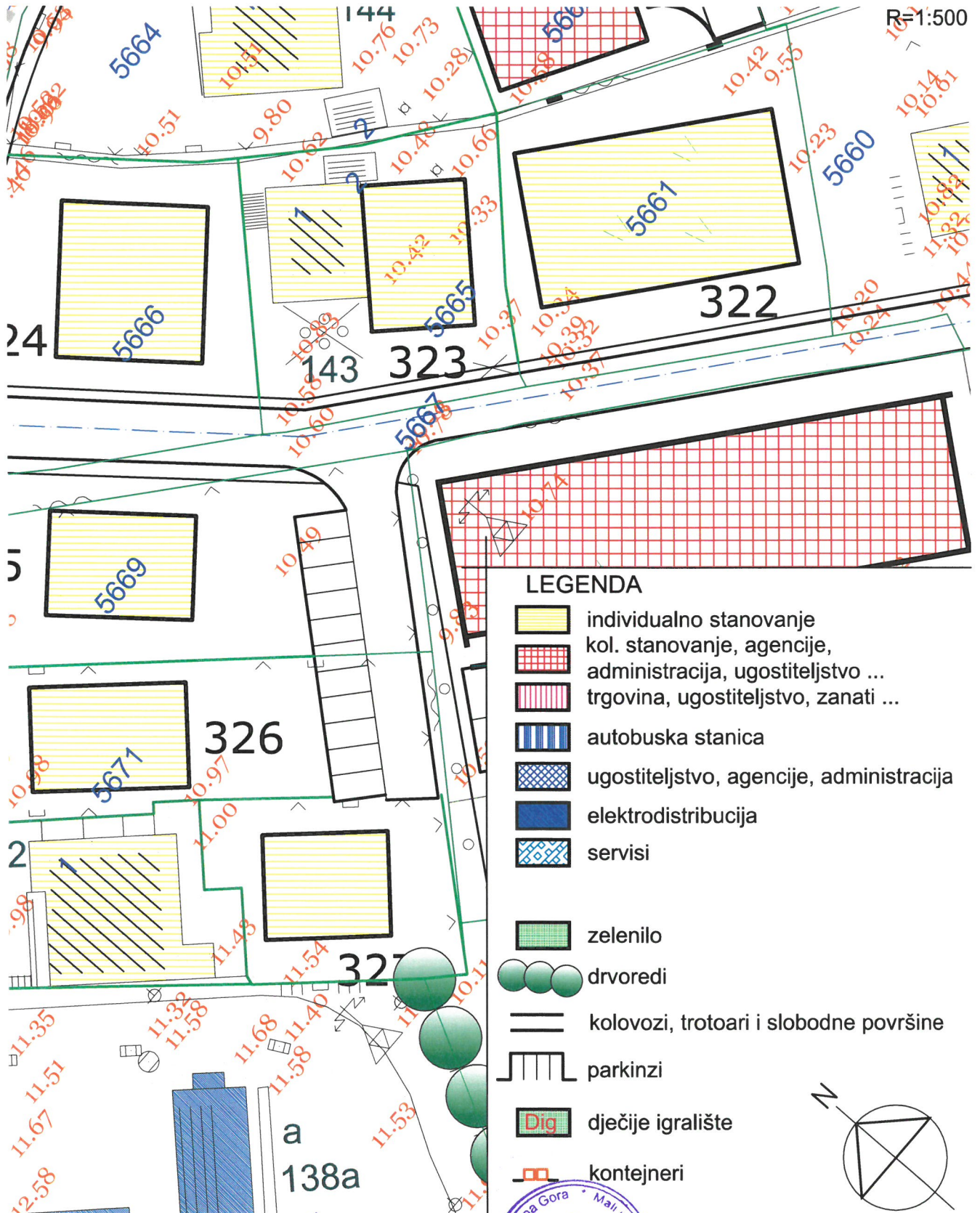
Savjetnik I za urbanizam
Mehmet Tafica, dipl.ing.građ.



Sekretar
arh. Aleksandar Dabović dipl.ing.

Izmjena i dopuna DUP-a Ulcinj Grad za lokalitet "Totoši"

Plan br.7 URB.-ARHITEKTONSKO OBLIKOVANJE PROSTORA, URBANA OPREMA I NAMJENA PARTERA



LEGENDA

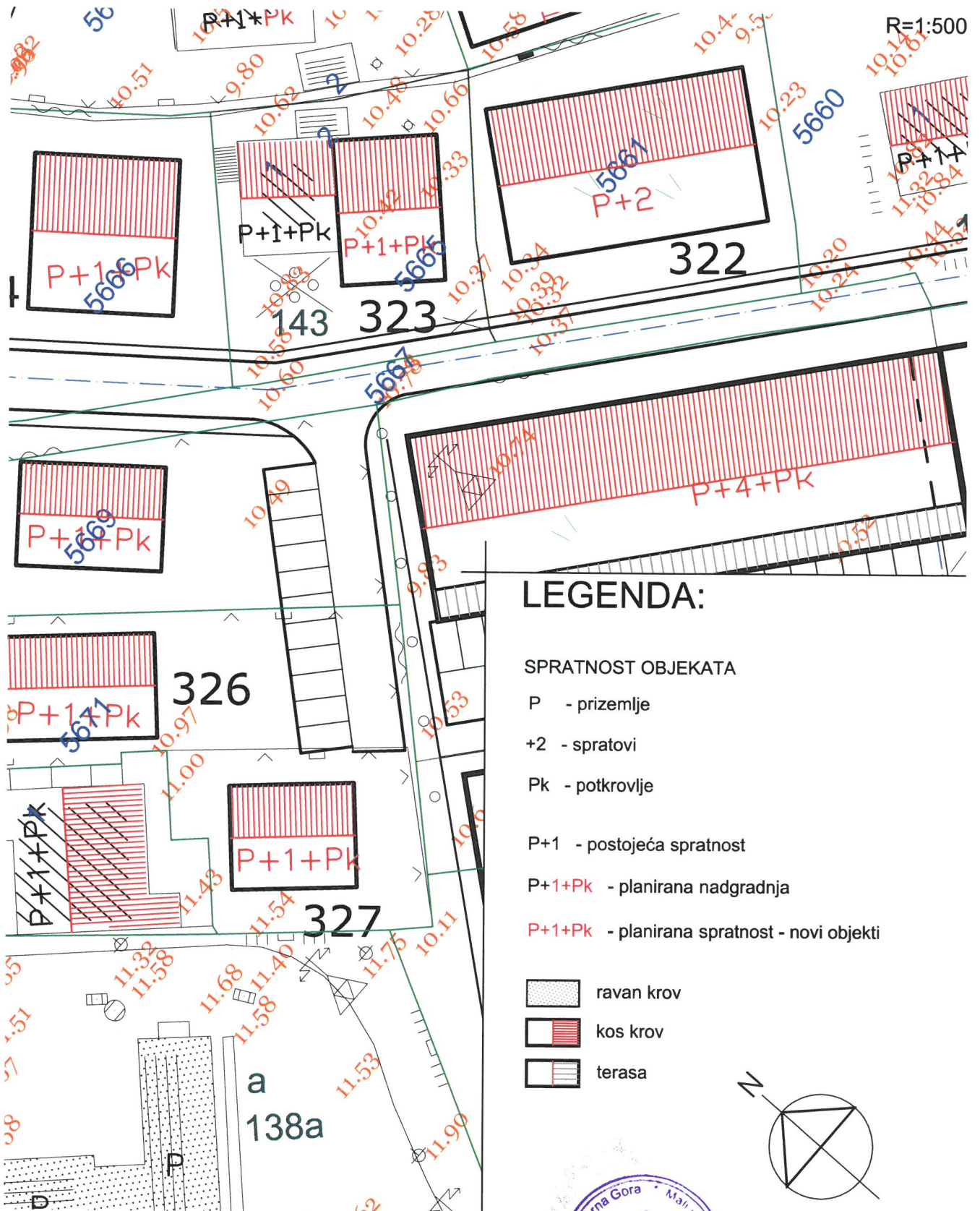
- individualno stanovanje
- kol. stanovanje, agencije, administracija, ugostiteljstvo ...
- trgovina, ugostiteljstvo, zanati ...
- autobuska stanica
- ugostiteljstvo, agencije, administracija
- elektrodistribucija
- servisi
- zelenilo
- drvoredi
- kolovozi, trotoari i slobodne površine
- parkinzi
- Dig dječije igralište
- kontejneri

Savjetnik I za urbanizam
Mehmet Tafica, dipl.ing.građ.

Sekretar
arh.Aleksandar Dabović dipl.ing.



Izmjena i dopuna DUP-a Ulcinj Grad za lokalitet "Totoši" Plan br.8 Prostorni oblici



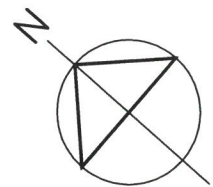
LEGENDA:

SPRATNOST OBJEKATA

- P - prizemlje
- +2 - spratovi
- Pk - potkrovlje

- P+1 - postojeća spratnost
- P+1+Pk - planirana nadgradnja
- P+1+Pk - planirana spratnost - novi objekti

-  ravan krov
-  kos krov
-  terasa

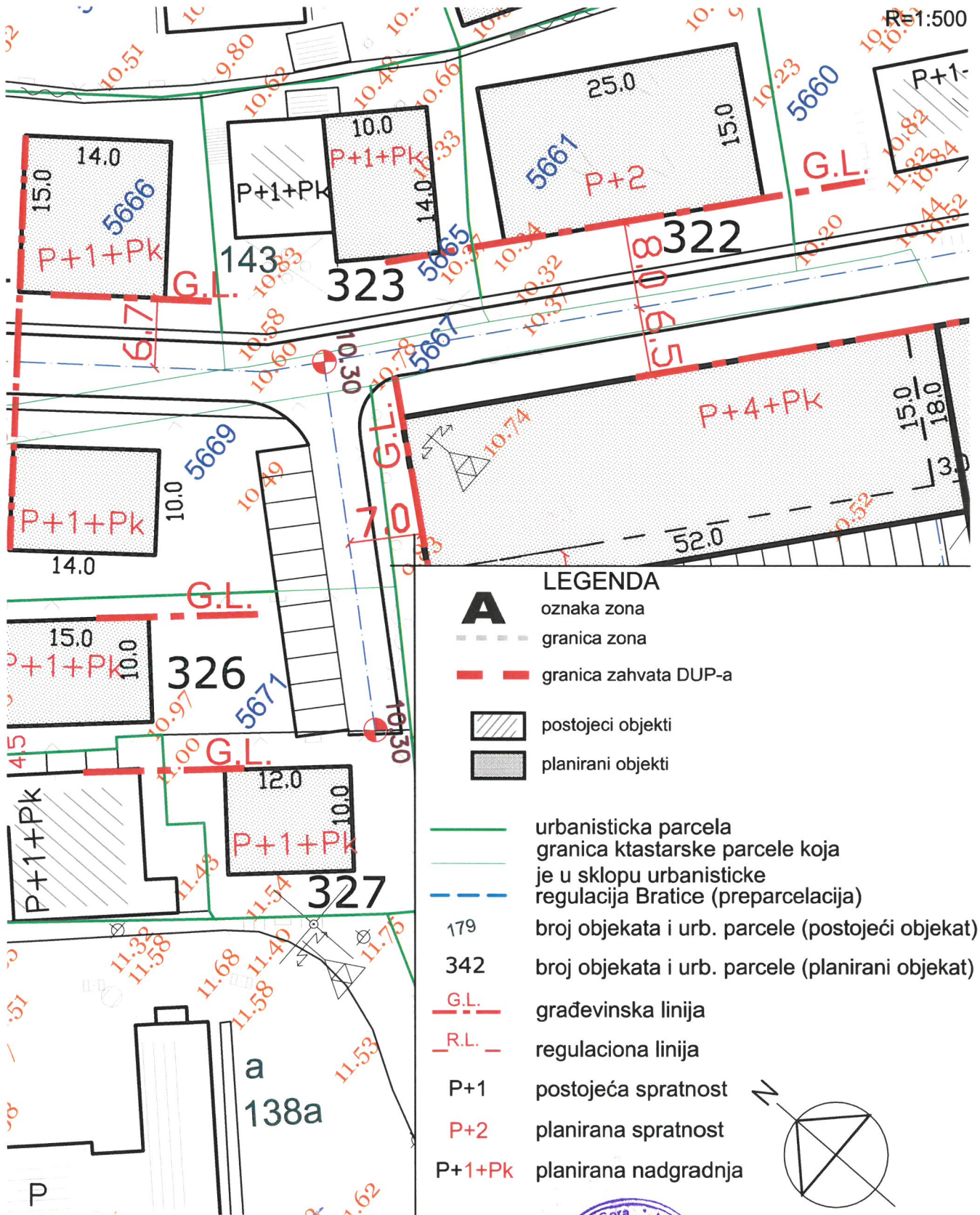


Savjetnik I za urbanizam
Mehmet Tafica, dipl.ing. građ.

Sekretar
arn. Aleksandar Dabović, dipl.ing.



Izmjena i dopuna DUP-a Ulcinj Grad za lokalitet "Totoši" Plan br.10 Parcelacije i regulacije



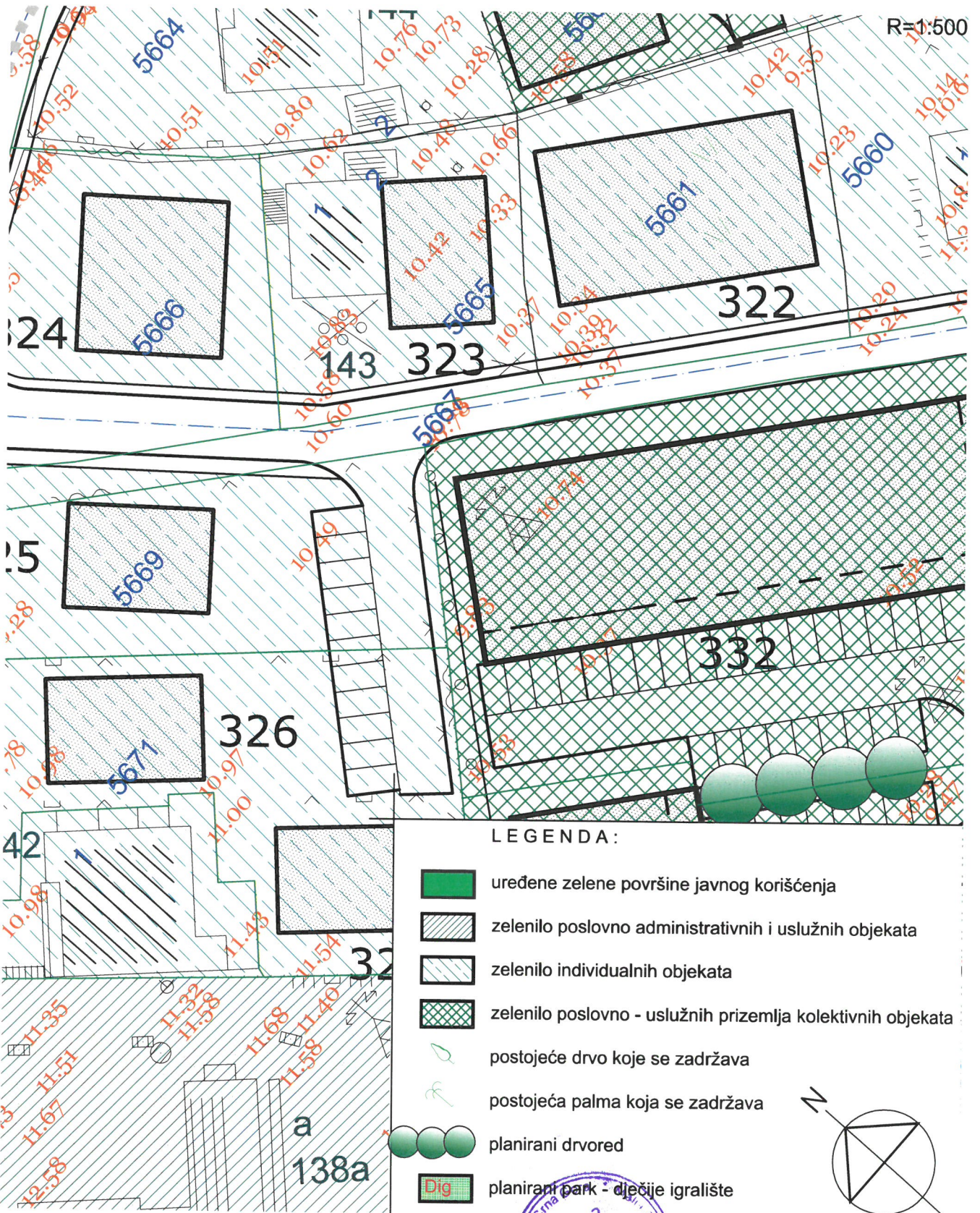
- LEGENDA**
- A** oznaka zona
 - granica zona
 - - - granica zahvata DUP-a
 - postojeći objekti
 - planirani objekti
 - urbanistička parcela
 - granica kstarske parcele koja je u sklopu urbanističke regulacija Bratice (preparcelacija)
 - 179 broj objekata i urb. parcele (postojeći objekat)
 - 342 broj objekata i urb. parcele (planirani objekat)
 - G.L. građevinska linija
 - R.L. regulaciona linija
 - P+1 postojeća spratnost
 - P+2 planirana spratnost
 - P+1+Pk planirana nadgradnja

Savjetnik I za urbanizam
Mehmet Tafica, dipl.ing.građ.



Sekretar
arh. Aleksandar Dabović dipl.ing.









Izmjena i dopuna DUP-a Ulcinj Grad za lokalitet "Totoši" Plan br.11 hortikulture

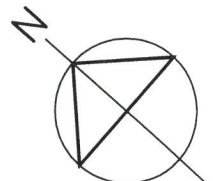


PRODUCED BY AN AUTODESK EDUCATIONAL PRODUCT

PRODUCED BY AN AUTODESK EDUCATIONAL PRODUCT

LEGENDA :

-  uređene zelene površine javnog korišćenja
-  zelenilo poslovno administrativnih i uslužnih objekata
-  zelenilo individualnih objekata
-  zelenilo poslovno - uslužnih prizemlja kolektivnih objekata
-  postojeće drvo koje se zadržava
-  postojeća palma koja se zadržava
-  planirani drvored
-  planirani park - dječije igralište



Savjetnik I za urbanizam
Mehmet Tafica, dipl.ing.građ.



Sekretar
arh. Aleksandar Dabović dipl.ing.





Izmjena i dopuna DUP-a Ulcinj Grad za lokalitet "Totoši" Plan br.12 Vodosnabdjevanja

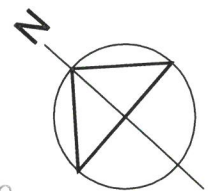


PRODUCED BY AN AUTODESK EDUCATIONAL PRODUCT

PRODUCED BY AN AUTODESK EDUCATIONAL PRODUCT

LEGENDA

-  postojeći vodovod
-  planirani vodovod
-  dislokacija postojeće trase
-  šahtovi
-  pomoćni objekat za prihvatanje dodatnih voda iz regionalnog vodovoda

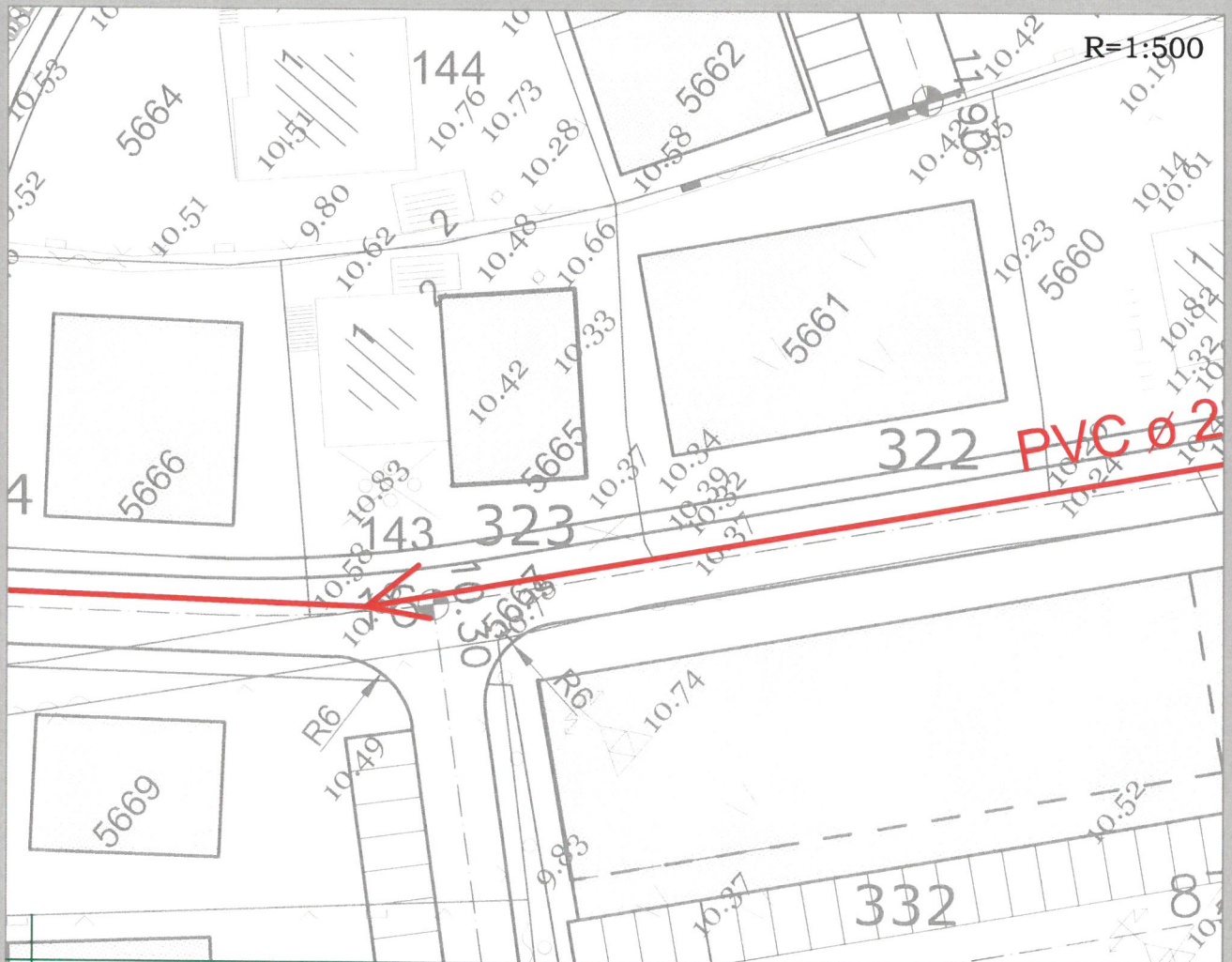


Savjetnik I za urbanizam
Mehmet Tafica, dipl.ing.grad.



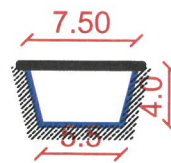
Sekretar
arh. Aleksandar Dabović dipl.ing.

Izmjena i dopuna DUP-a Ulcinj Grad za lokalitet "Totoši" Plan br.13 Kanalizacija

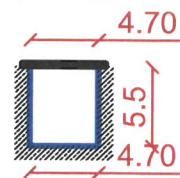


LEGENDA:

-  postojeća kanalizacija
-  planirana kanalizacija
-  reviziorno okno
-  crpna stanica
-  planirana atmosferska kanalizacija
-  regulacija potoka Bratica
-  reviziorno okno potoka Bratica



presjek A - A



presjek B - B

šematski presjek
regulacije potoka Bratica

Savjetnik I za urbanizam
Mehmet Tafica, dipl.ing.građ.











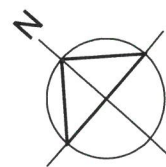
Sekretar
arh. Aleksandar Dabović dipl.ing.

Izmjena i dopuna DUP-a Ulcinj Grad za lokalitet "Totoši" Plan br.14 Elektroenergetike



LEGENDA:

-  postojeći kablovi
-  postojeći dalekovod 35 kV
-  postojeći dalekovod 35 kV koji se izmješta
-  postojeće TS Grad, Autobuska, Igumanske zgrade, Otrant komerc
-  planirani kablovi
-  planirano izmještanje 35 kV dalekovoda
-  planirane TS 1,2,3,4, Uprava-krug
-  planirani-izmješteni stub visokonaponske mreže

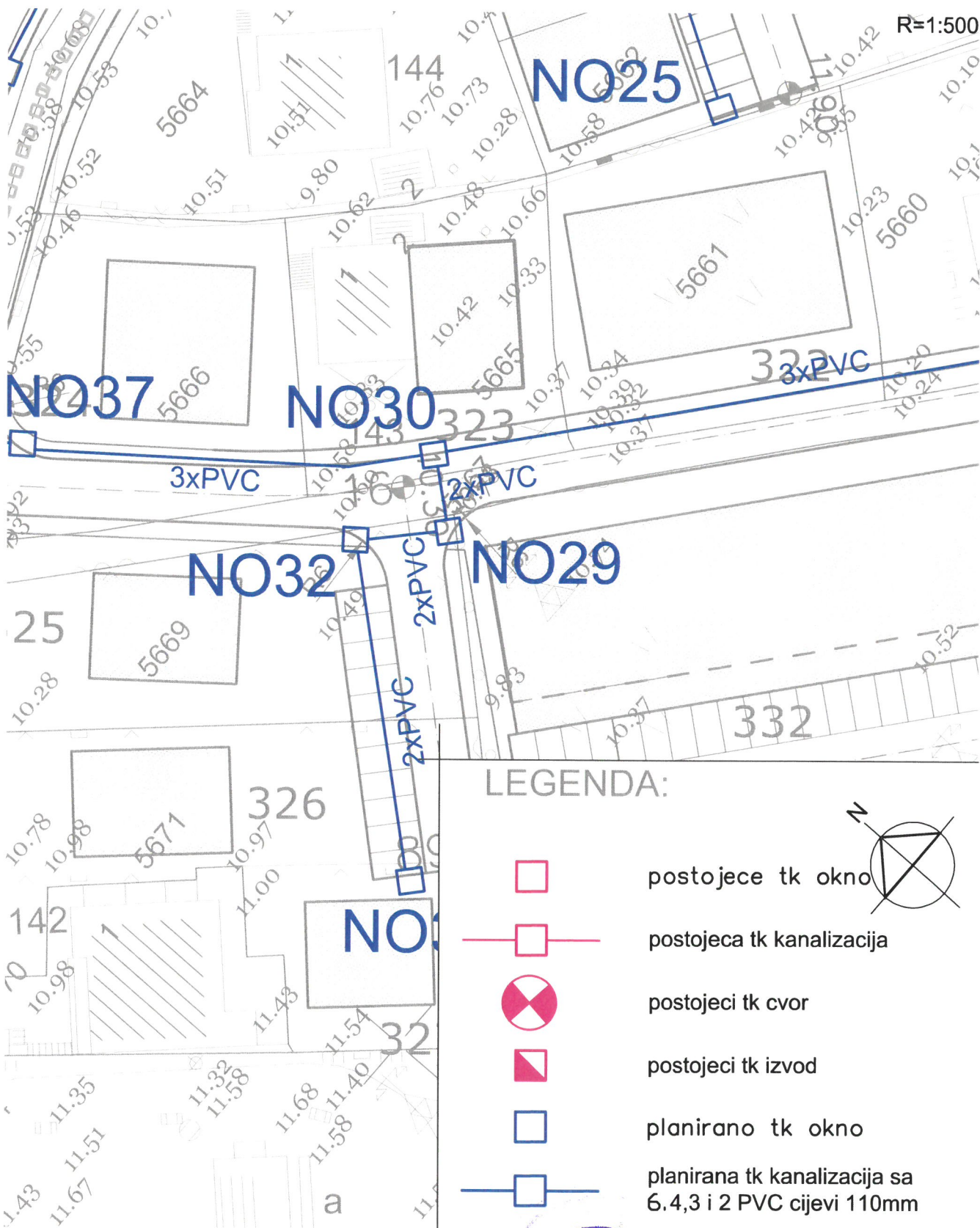


Savjetnik I za urbanizam
Mehmet Tafica, dipl.ing. grad.



Sekretar
arh. Aleksandar Dabović dipl.ing.







Izmjena i dopuna DUP-a Ulcinj Grad za lokalitet "Totoši" Plan br.15 Telekomunikacije



PRODUCED BY AN AUTODESK EDUCATIONAL PRODUCT

PRODUCED BY AN AUTODESK EDUCATIONAL PRODUCT

LEGENDA:

-  postojeće tk okno
-  postojeća tk kanalizacija
-  postojeći tk cvor
-  postojeći tk izvod
-  planirano tk okno
-  planirana tk kanalizacija sa 6.4,3 i 2 PVC cijevi 110mm

Savjetnik I za urbanizam
Mehmet Tafica, dipl.ing. građ.

Sekretar
arh. Aleksandar Dabović dipl.ing.



PODRUČNA JEDINICA

ULCINJ

Broj: 108-956-1625/2017

Datum: 28.03.2017

KO: ULCINJ

Na osnovu člana 173. Zakona o državnom premjeru i katastru nepokretnosti ("Sl. list RCG" br. 29/07 i "Sl. list CG" br. 32/11 i 43/15), postupajući po zahtjevu SEKRETARIJAT ZA PROSTORNO PLANIRANJE I ODRŽIVI RAZVOJ BR 460-283/2017 OD 28 03 2017 GOD, ULCINJ, izdaje se

LIST NEPOKRETNOSTI 1641 - PREPIS

Podaci o parcelama								
Broj Podbroj	Broj zgrade	Plan Skica	Datum upisa	Potes ili ulica i kućni broj	Način korišćenja Osnov sticanja	Bon. klasa	Površina m ²	Prihod
5665		17 142	20/06/2001	TOTOŠI	Dvorište		500	0.00
5665		17 142	20/06/2001	TOTOŠI	Neprodna zemljišta		34	0.00
5665	1	17 142	20/06/2001	TOTOŠI	Porodična stambena zgrada		102	0.00
5665	2	17 142	20/06/2001	TOTOŠI	Pomoćna zgrada		13	0.00
5666		17 142	20/06/2001	TOTOŠI	Livada I. klase		866	56.46
							1515	56.46


Podaci o vlasniku ili nosiocu			
Matični broj - ID broj	Naziv nosioca prava - adresa i mjesto	Osnov prava	Obim prava
9962018407050	JANČIĆ JOVAN UL.BOŠKA STRUGARA BB ULCINJ Ulcinj	Susvojina	1/2
9962018407051	JANČIĆ RADOVAN UL.BOŠKA STRUGARA BB ULCINJ Ulcinj	Susvojina	1/2

Podaci o objektima i posebnim djelovima						
Broj	Podbroj	Broj zgrade	Način korišćenja Osnov sticanja Sobnost	PD Godina izgradnje	Spratnost/ Sprat Površina	Osnov prava Vlasnik ili nosilac prava Adresa, Mjesto
5665		1	Porodična stambena zgrada	0	P 102	Susvojina JANČIĆ JOVAN UL.BOŠKA STRUGARA BB ULCINJ Ulcinj Susvojina JANČIĆ RADOVAN UL.BOŠKA STRUGARA BB ULCINJ Ulcinj
5665		2	Pomoćna zgrada	0	P 13	Susvojina JANČIĆ JOVAN UL.BOŠKA STRUGARA BB ULCINJ Ulcinj Susvojina JANČIĆ RADOVAN UL.BOŠKA STRUGARA BB ULCINJ Ulcinj

Podaci o teretima i ograničenjima							
Broj	Podbroj	Broj zgrade	PD	Redni broj	Način korišćenja	Datum upisa Vrijeme upisa	Opis prava

Podaci o teretima i ograničenjima							
Broj	Podbroj	Broj zgrade	PD	Redni broj	Način korišćenja	Datum upisa Vrijeme upisa	Opis prava
5665		1		1	Porodična stambena zgrada	20/06/2001 0:0	Nema dozvolu Nema dozvolu za gradnju

Taksa je oslobođena na osnovu člana 13 i 14 Zakona o administrativnim taksama ("Sl.list RCG" br. 55/03, 46/04, 81/05 i 02/06, "Sl.list CG" 22/08, 77/08, 03/09, 40/10, 20/11 i 26/11).



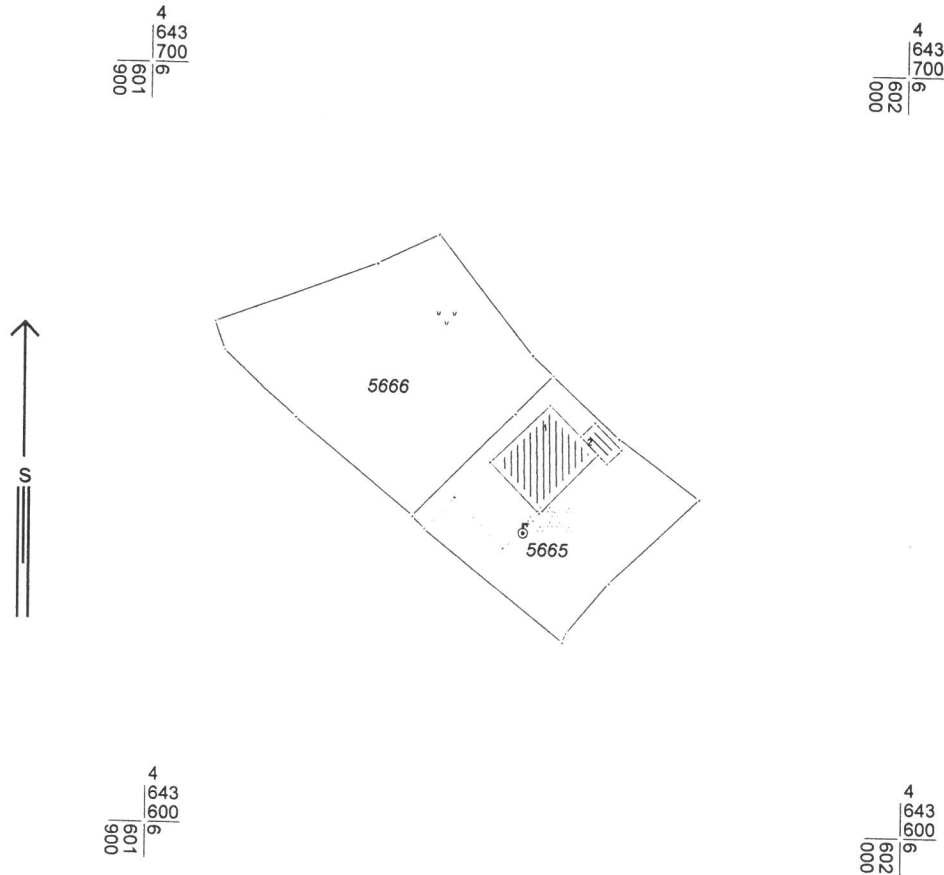
za Načelnik: 9

Čaprići Dževdet

REPUBLIKA CRNA GORA
 VLADA REPUBLIKE CRNE GORE
 Uprava za nekretnine
 Područna jedinica ULCINJ
 Katastarska opština ULCINJ

KOPIJA PLANA

Razmjera 1:1000



Broj parcele	Kultura	Klasa	Potes-zvano mjesto	Površina			Kat. prihod	
				ha	ar	m ²	€	cen
5665	DVORIŠTE	-	TOTOŠI		5	00		
	NEPLODNA ZEM	-	-/-			34		
	POR-ST. ZER	-	-/-			1 02		
	POM. ZER	-	-/-			13		
5666	LIVADA	1	-/-		8	66		
					15	15		

Ulcinj 28 03 2017 god

GEOMETAR
 Jenuz Sella

NAČELNIK 9
 Čaprići Dževdet dipl. prav

IZMJENA I DOPUNA DUP-a " ULCINJU GRAD " ZA LOKALITET "TOTOŠI"
SITUACIJA URBANISTIČKE PARCELE BR.323

URBANISTIČA PARCELA BR:323=581.00M2

R=1:250

-DIO KATASTARSKE PARCELE BR.5665=581.00m2 L.N.1641 Jancic Jovan 1/2, Jancic Radovan 1/2

- e**
- oznaka zona
 - granica zona
 - granica zahvata DUP-a
 - planirani objekti
 - P++PK planirana spratnost
 - 143 broj objekata i urb. parcele (postojeći objekat)
 - P++PK postojeća spratnost
 - 323 broj objekata i urb. parcele (planirani objekat)
 - urbaništicka parcela
 - GL regulacija Bratice (preparcelacija)
 - gradevinska linija
 - RL regulaciona linija
 - individualno stanovanje

**KOORDINATE TAČAKA GRANICE
URBANISTIČKE PARCELE BR.323**

1.	X=6601937.27	Y=4643643.46
2.	X=6601953.38	Y=4643659.86
3.	X=6601962.07	Y=4643651.70
4.	X=6601972.84	Y=4643643.89
5.	X=6601960.88	Y=4643632.56
6.	X=6601956.02	Y=4643626.80
7.	X=6601939.96	Y=4643640.06

-Površina planiranog objekta =140,00m2

A.	X=6601949.69	Y=4643639.52
B.	X=6601986.72	Y=4643632.58
C.	X=6601966.48	Y=4643642.61
D.	X=6601959.31	Y=4643649.58

