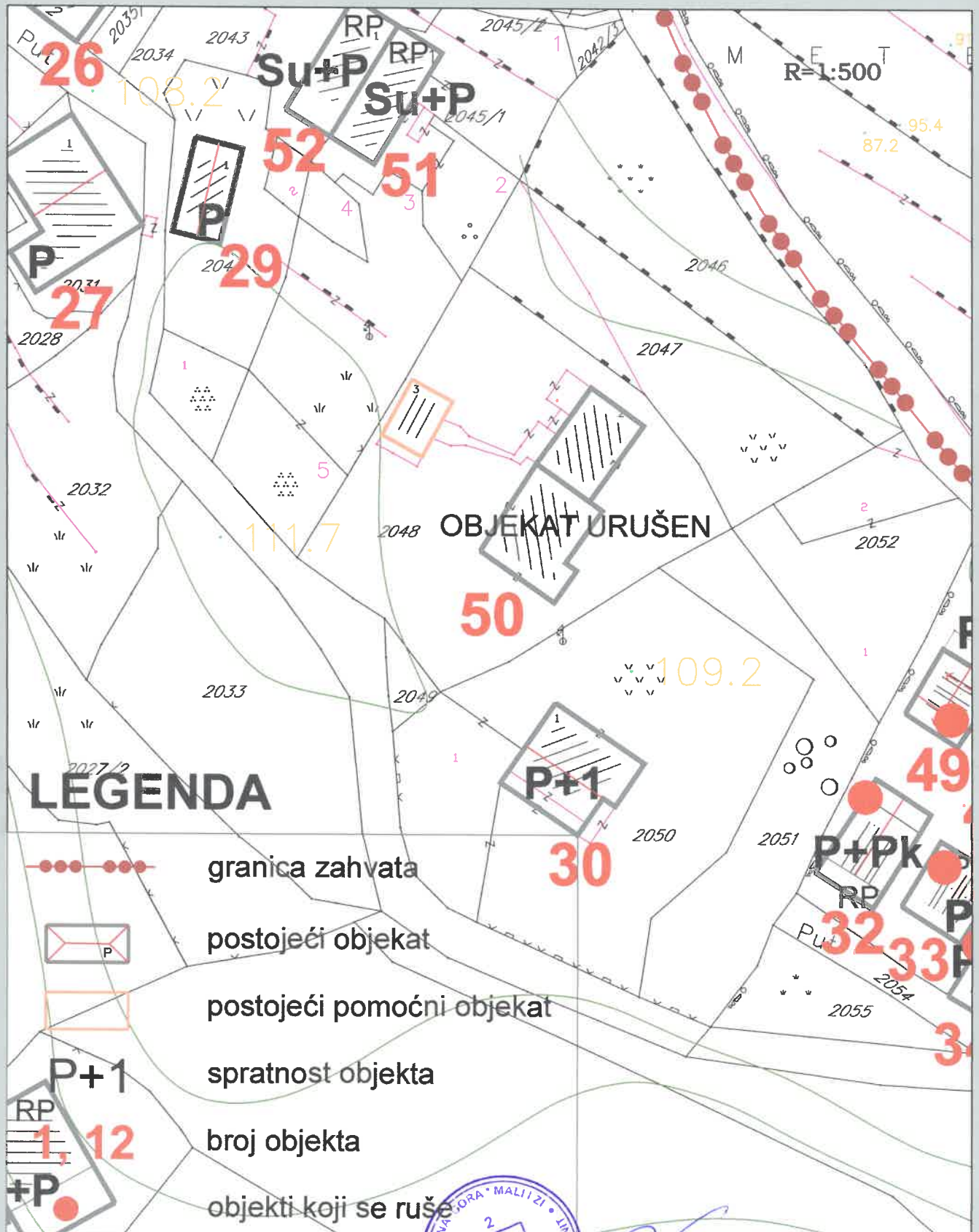


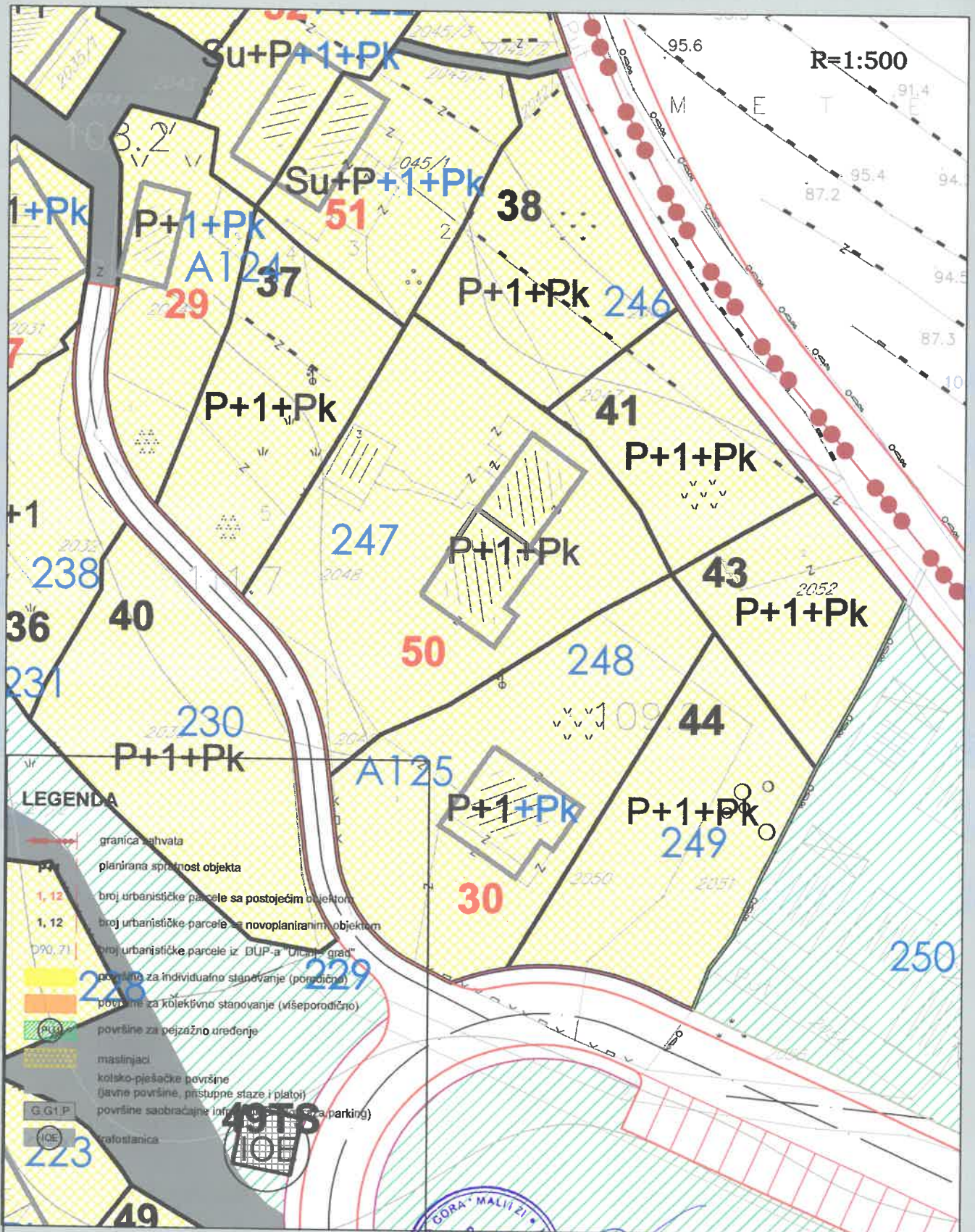
Izmjena i dopuna DUP-a Ulcinj Grad za lokalitet "Meterizi 3"  
 Karta br.05 Analiza postojećeg stanja i oblici intervencije



Rukovodilac sektora za urbanizam i građenje  
 Mehmed Tafica, dipl.ing.građ.



# Izmjena i dopuna DUP-a Ulcinj Grad za lokalitet "Meterizi 3" Karta br.06 Namjena površina

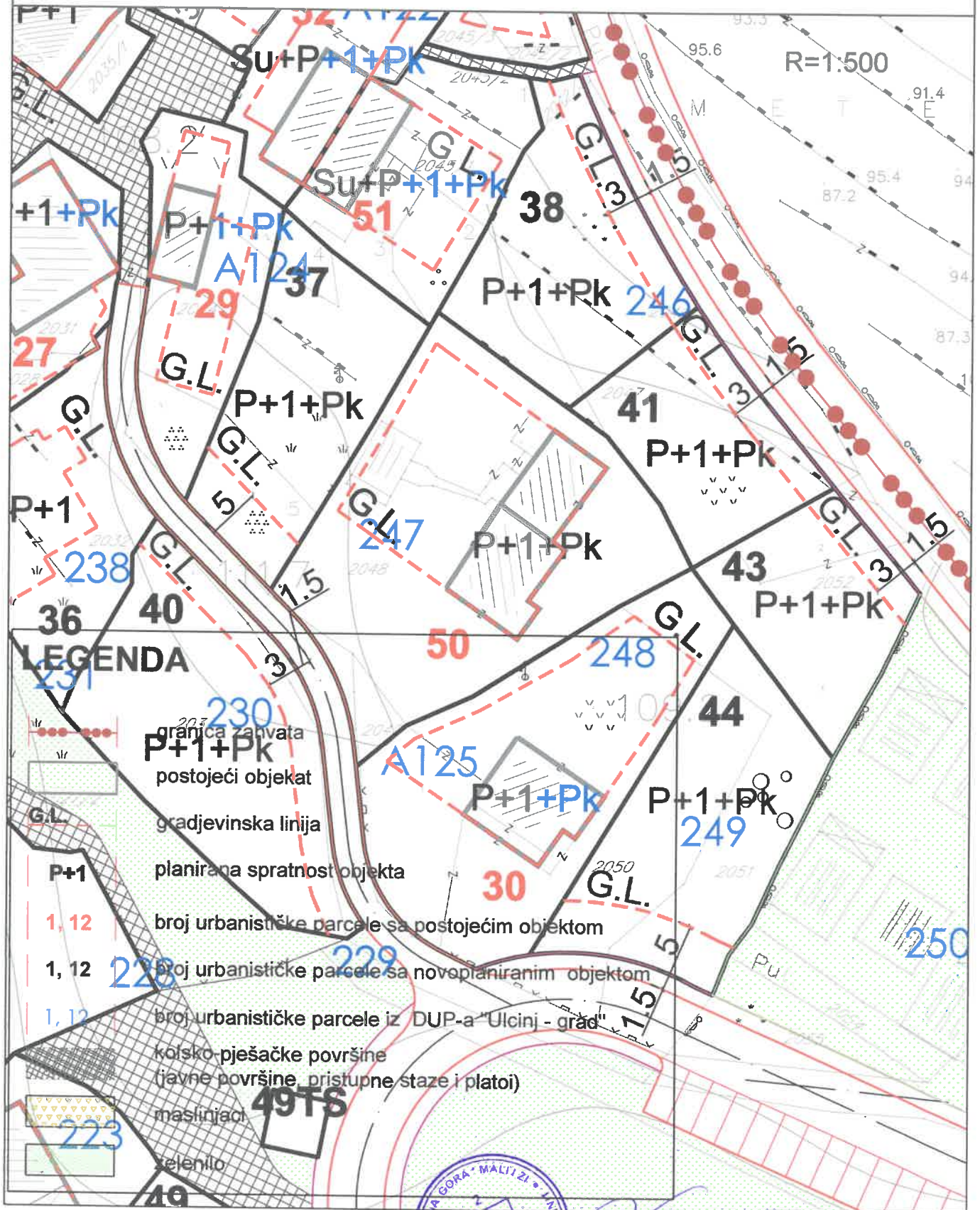


Rukovodilac sektora za urbanizam i građenje  
Mehmet Tafica, dipl.ing.građ.






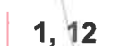







# Izmjena i dopuna DUP-a Ulcinj Grad za lokalitet "Meterizi 3"

## Karta 7- parcelacija sa regulacijom



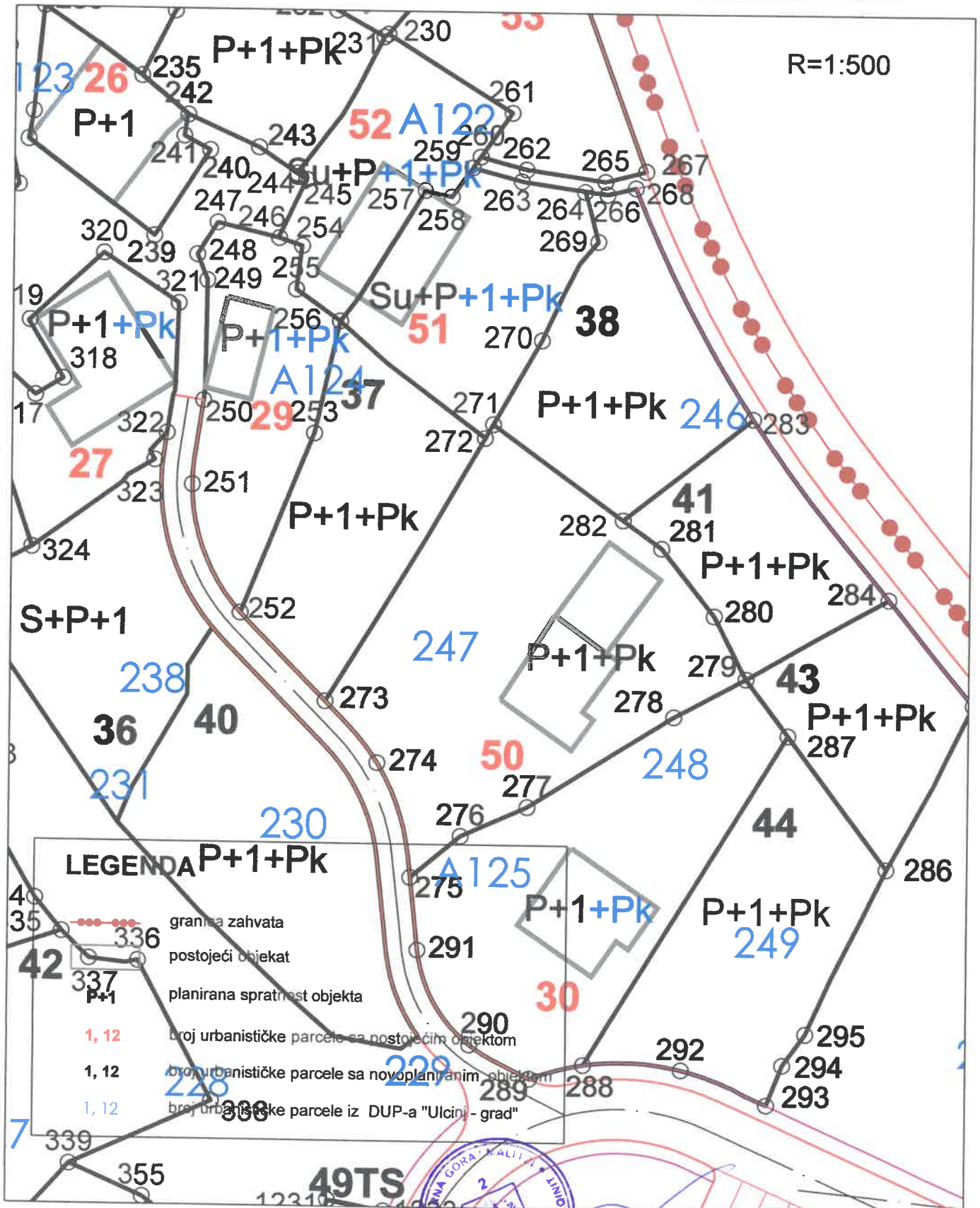
### LEGENDA

-  granica zadržata
-  postojeći objekat
-  građevinska linija
-  planirana spratnost objekta
-  broj urbanističke parcele sa postojećim objektom
-  broj urbanističke parcele sa novoplaniranim objektom
-  broj urbanističke parcele iz DUP-a "Ulcinj - grad"
-  kolsko-pješačke površine (javne površine, pristupne staze i platoi)
-  maslinjaci
-  zelenilo





  
 Pukovnik sektor za urbanizam i građenje
   
 Mehmet Tašica, dipl.ing.građ.



Izmjena i dopuna DUP-a Ulcinj Grad za lokalitet "Meterizi 3"  
 Karta 08-Koordinate prelomnih tačaka urbanističke parcele



**LEGENDA**

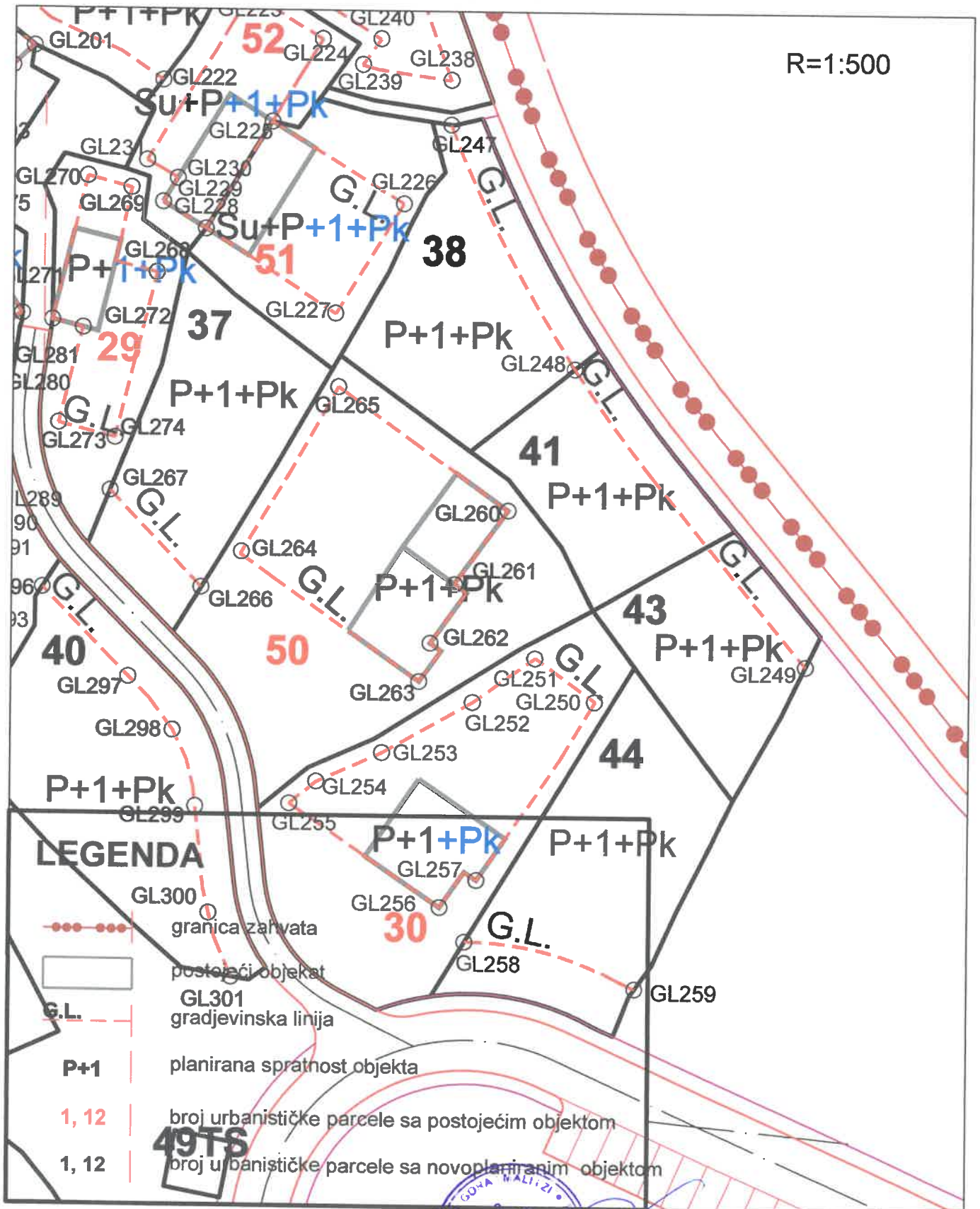
-  granica zahvata
-  postojeći objekat
-  planirana spratnost objekta
- 1, 12 broj urbanističke parcele sa postojećim objektom
- 1, 12 broj urbanističke parcele sa novoplaniranim objektom
- 1, 12 broj urbanističke parcele iz DUP-a "Ulcinj - grad"



Rukovodilac sektora za urbanizam i građenje  
 Mehmed Tafica, dipl.ing građ.

Izmjena i dopuna DUP-a Ulcinj Grad za lokalitet "Meterizi 3"  
 Karta 08a-Koordinate prelomnih tačaka građevinske linije

R=1:500



**LEGENDA**

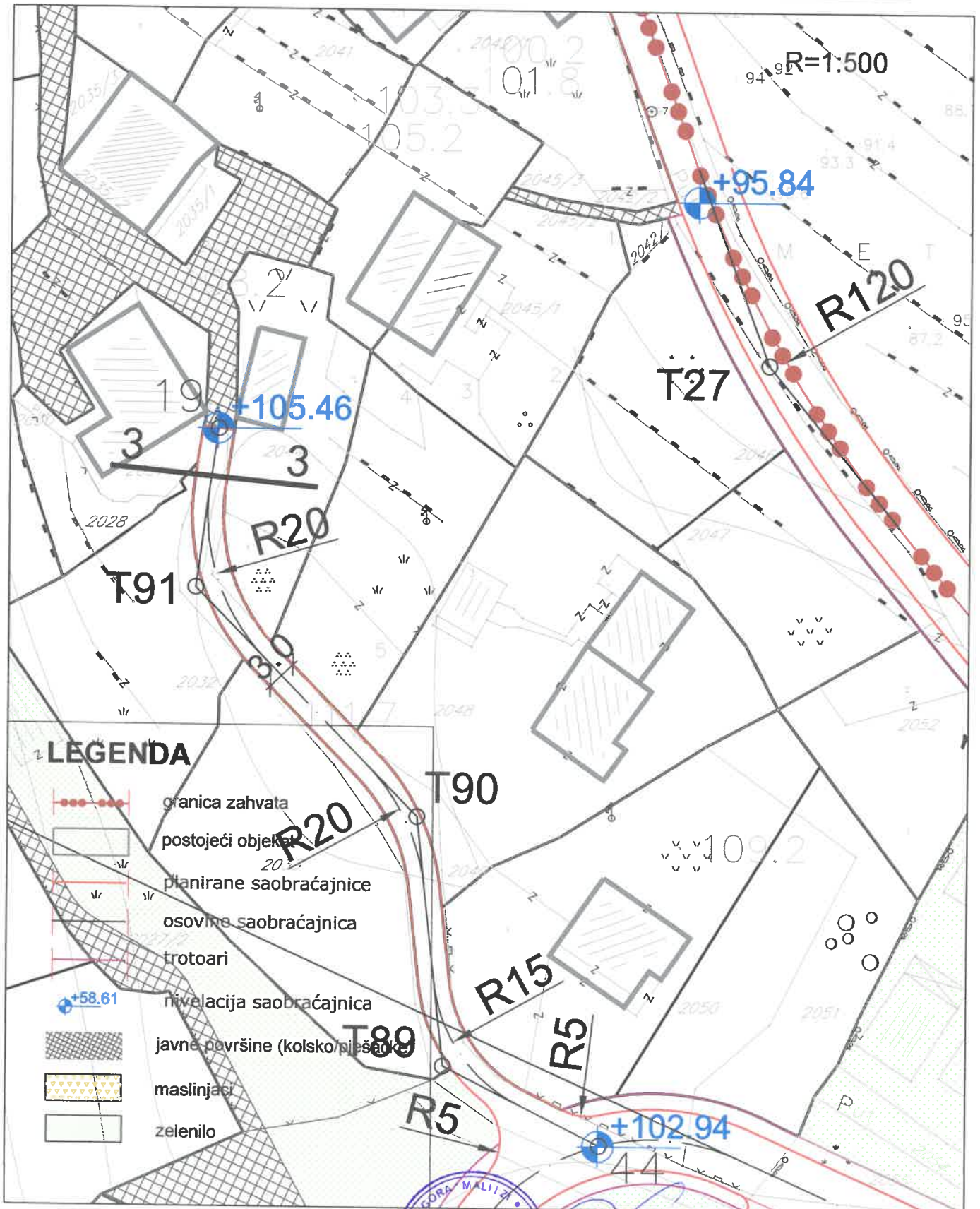
-  granica zahvata
-  postojeći objekat
-  GL301 građevinska linija
-  P+1 planirana spratnost objekta
-  1, 12 broj urbanističke parcele sa postojećim objektom
-  1, 12 broj urbanističke parcele sa novoplaniranim objektom

Rukovodilac sektora za urbanizam i građenje  
 Mehmet Tafca, dipl.ing. građ.



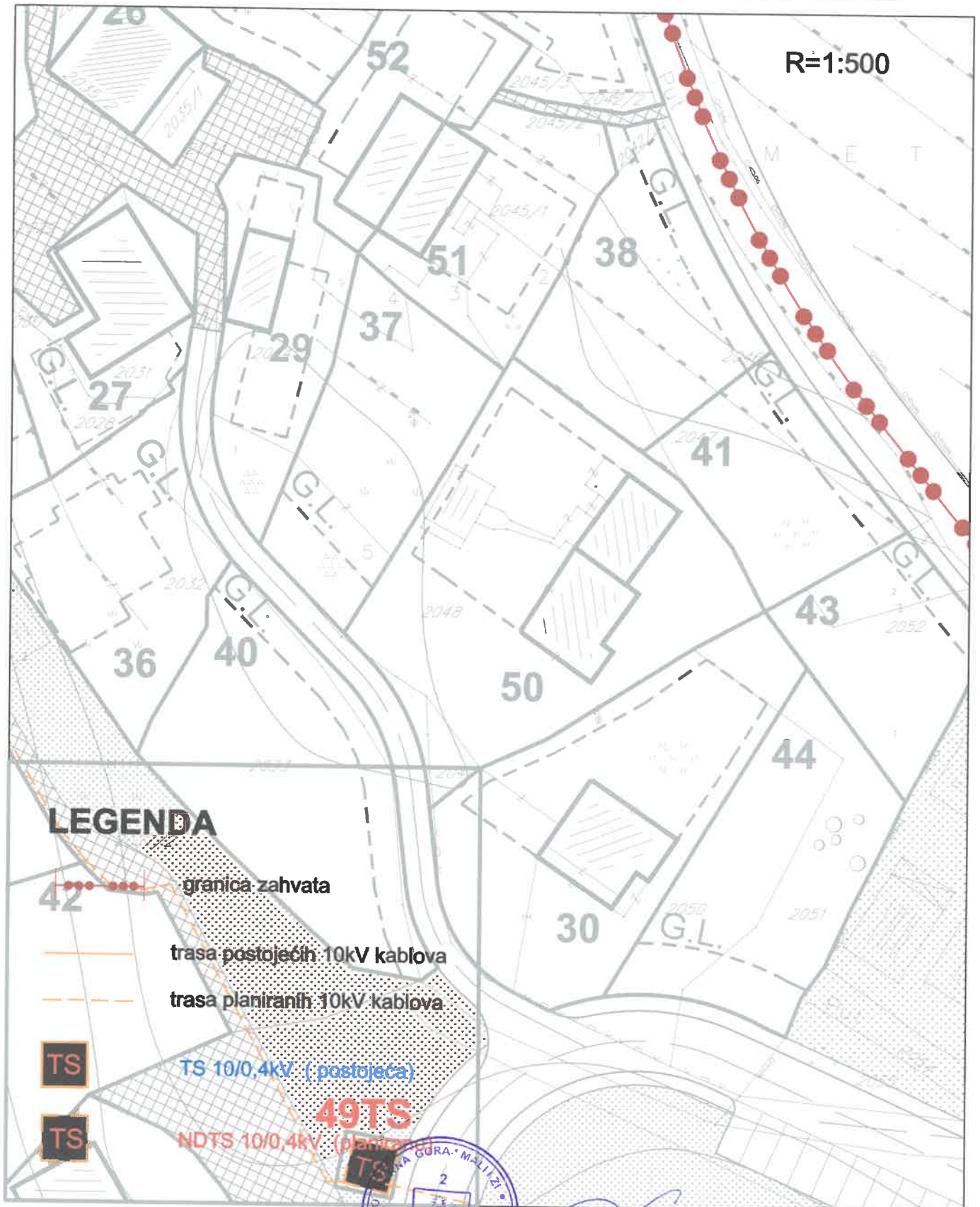


# Izmjena i dopuna DUP-a Ulcinj Grad za lokalitet "Meterizi 3" Karta 09- Saobraćaj



Rukovodilac sektora za urbanizam i građenje  
Melničević Tačića, dipl.ing.građ.

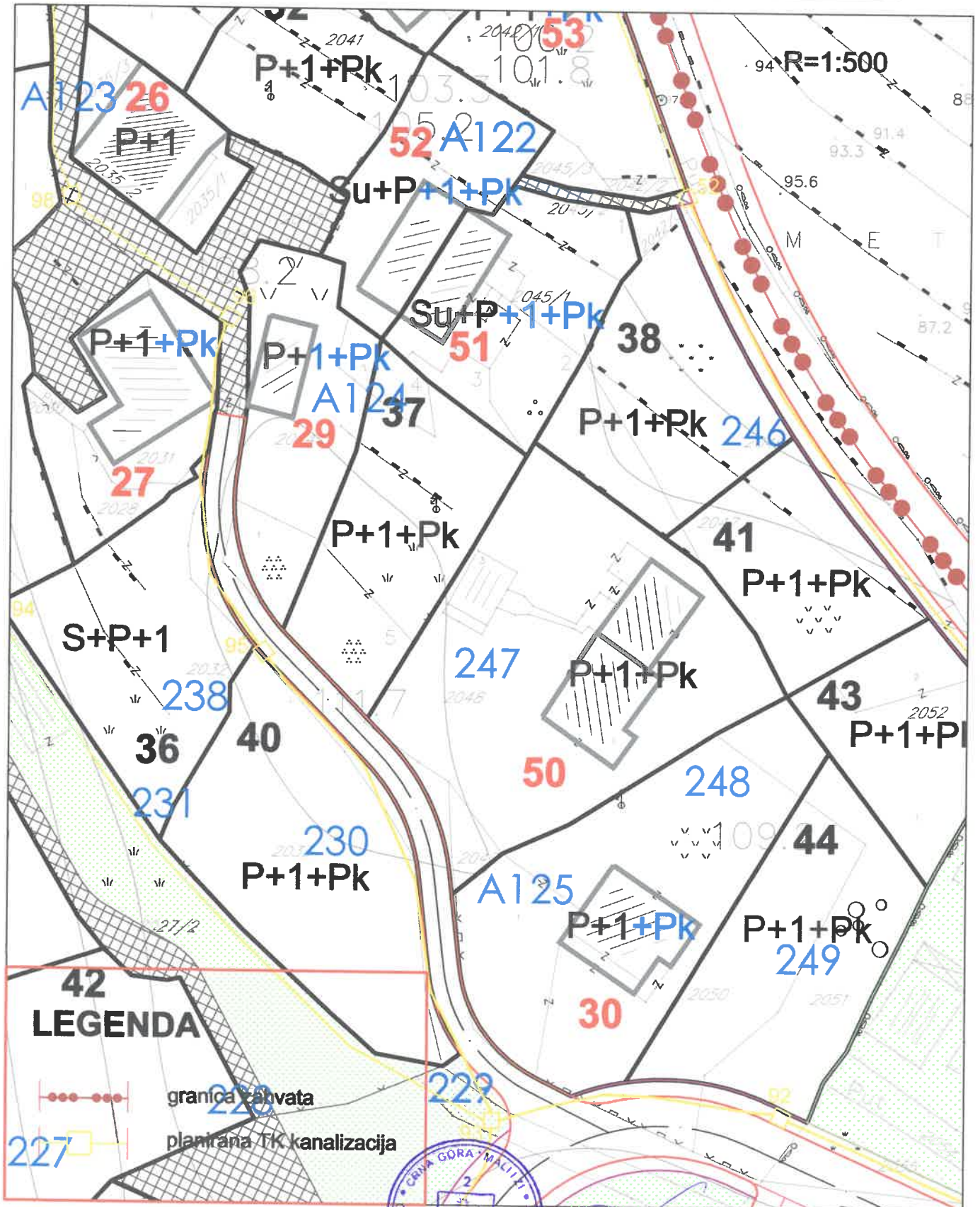
Izmjena i dopuna DUP-a Ulcinj Grad za lokalitet "Meterizi 3"  
Karta 10-Elektroenergetika



Rukovodilac sektora za urbanizam i građenje  
Međmet Tafica, dipl.ing.građ.



Izmjena i dopuna DUP-a Ulcinj Grad za lokalitet "Meterizi 3"  
Karta 11-TK Infrastruktura



**42 LEGENDA**

-  granica zabvata
-  planirana TK kanalizacija

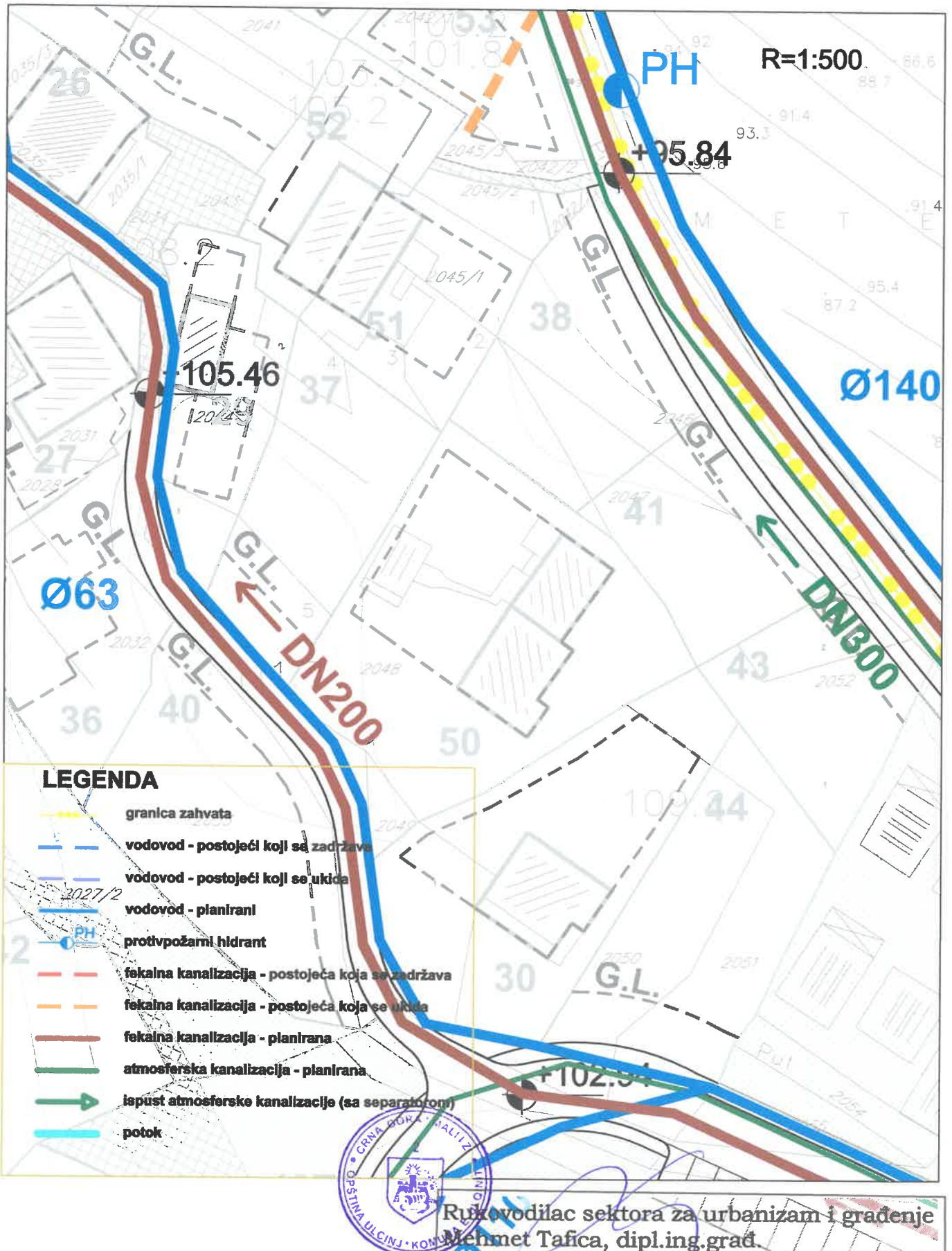


Kirkovalac sektora za urbanizam i građenje  
Mehmet Tafica, dipl.ing.građ.



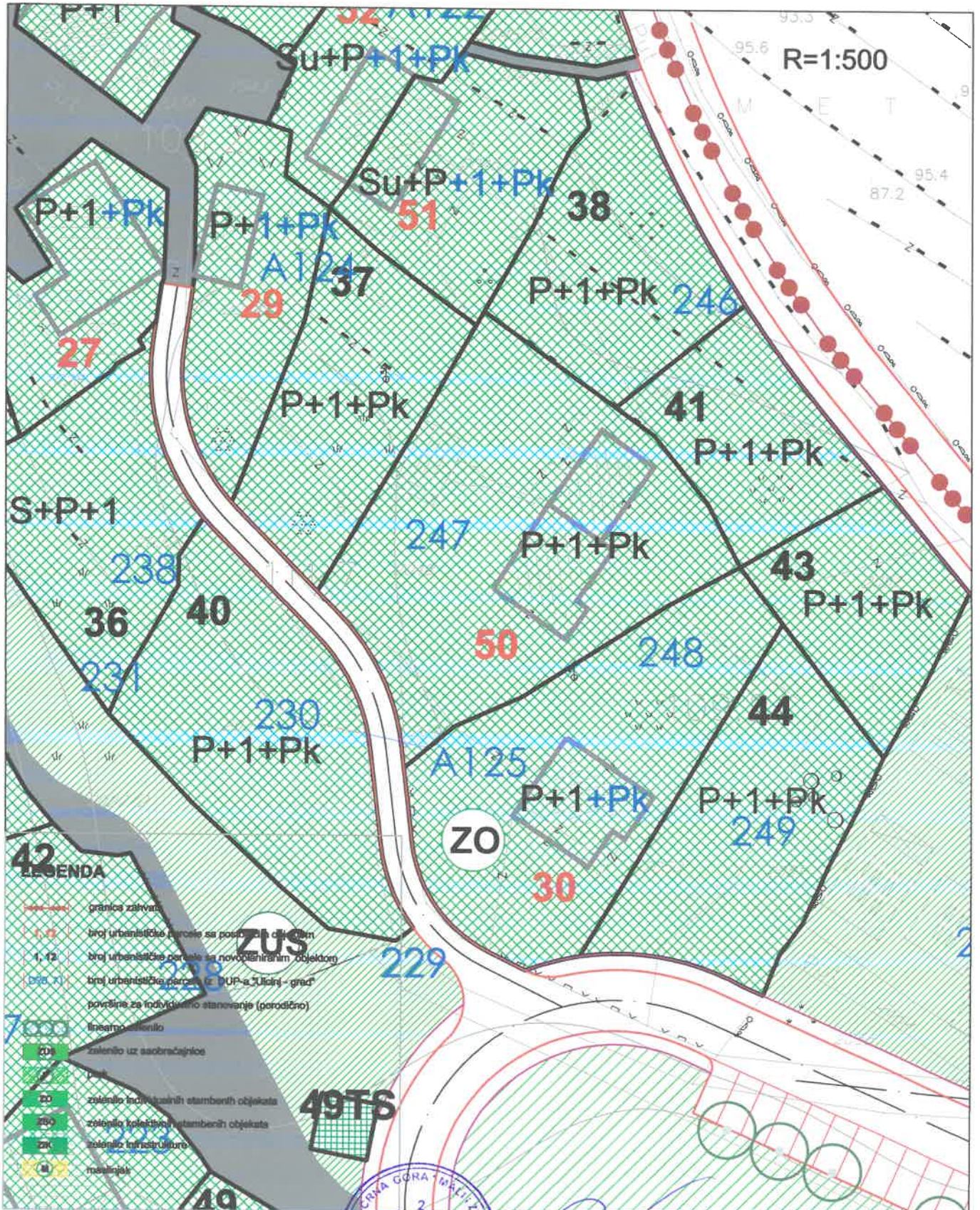
# Izmjena i dopuna DUP-a Ulcinj Grad za lokalitet "Meterizi 3"

## Karta 12-Hidrotehnička infrastruktura





# Izmjena i dopuna DUP-a Ulcinj Grad za lokalitet "Meterizi 3" Karta 13-Pejsažna arhitektura



Rukovodilac sektora za urbanizam i građenje  
Mehmet Tafica, dipl.ing.građ.





CRNA GORA

UPRAVA ZA KATASTAR  
I DRŽAVNU IMOVINU

PODRUČNA JEDINICA  
ULCINJ

Broj: 108-919-1756/2023

Datum: 23.03.2023.

KO: ULCINJ

Na osnovu člana 173 Zakona o državnom premjeru i katastru nepokretnosti ("Sl. list RCG" br. 29/07, "Sl. list CG" br. 73/10, 032/11, 040/11, 043/15, 037/17 i 17/18), postupajući po zahtjevu 917-1-75/2023 OD 21 03 2023 GOD, ULCINJ, za potrebe izdaje se

## LIST NEPOKRETNOSTI 1543 - PREPIS

Podaci o parcelama									
Broj	Podbroj	Broj zgrade	Plan Skica	Datum upisa	Potes ili ulica i kućni broj	Način korišćenja Osnov sticanja	Bon. klasa	Površina m <sup>2</sup>	Prihod
2046			9 22	07/06/2017	METERIZI	Pašnjak 2. klase KUPOVINA		429	5.15
2047			9 22	07/06/2017	METERIZI	Livada 2. klase KUPOVINA		391	22.64
								820	27.79

Podaci o vlasniku ili nosiocu				
Matični broj - ID broj	Naziv nosioca prava - adresa i mjesto		Prava	Oblin prava
0305981215279	ŽIVANOVIĆ MIRKO SNEŽANA METEREZI ULCINJ Ulcinj		Svojina	1/1

**Ne postoje tereti i ograničenja.**

Naplata takse oslobođena na osnovu člana 82, stav 4, Zakona o planiranju prostora i izgradnji objekata ("Sl. list RCG, br. 064/17 i 044/18)

Ovlašćeno lice:

Čaprići Dževdet



CRNA GORA

UPRAVA ZA KATASTAR I DRŽAVNU IMOVINU

PODRUČNA JEDINICA: ULCINJ

Broj: 917-1-5/2023

Datum: 23.03.2023.



Katastarska opština: ULCINJ

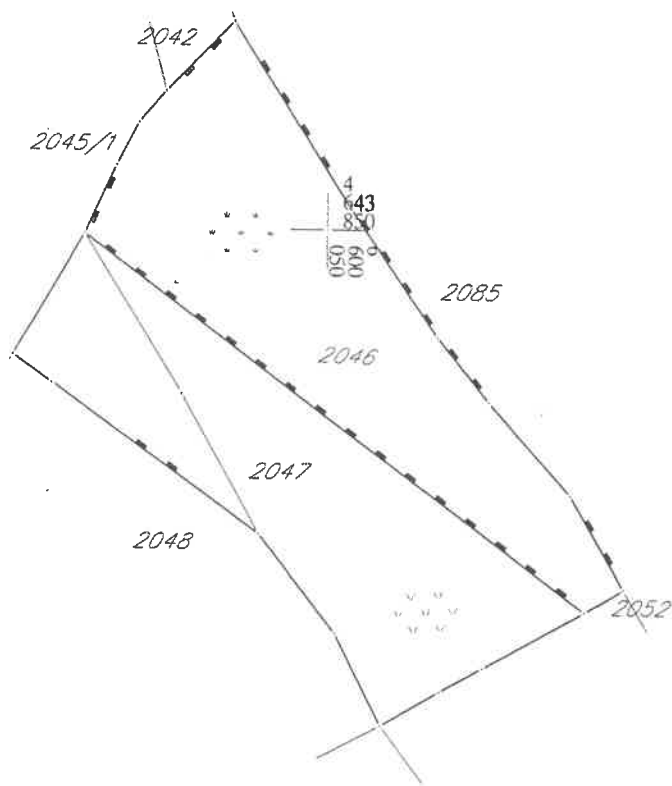
Broj lista nepokretnosti:

Broj plana: 9

Parcele: 2046, 2047

# KOPIJA PLANA

Razmjera 1: 500



IZVOD IZ DIGITALNOG PLANA  
Obradilo:

Ovjerava  
Službeno lice: