



K

**Crna Gora
Mali i Zi
OPŠTINA ULCINJ
KOMUNA E ULQINIT**
**Sekretarijat za prostorno planiranje i održivi razvoj
Sekretariati për planifikim hapsinor dhe zhvillim të qëndrueshëm**

Br./ Nr.:05-332/22-686/7
Ulcinj / Ulqin, 09.01. 2023. god.

Đakonović G. Danilo

Ulcinj
Ul. Radovana Zogovića, b.b.

Dostavljaju se urbanističko-tehnički uslovi broj 05-332/22-686/7 od 09.01.2023. godine za izradu tehničke dokumentacije za izgradnju objekata odmarališta u Zoni E na urbanističkoj parceli broj 23 i za izgradnju objekata za stanovanje male gustine u Zoni E na urbanističkim parcelama broj 24, 25 i 26, u skladu sa smjernicama Državne Studije lokacije "Dio sektora 66 – postojeća hotelska grupacija i modul I" – Velika plaža, Opština Ulcinj

**Rukovodilac Sektora za urbanizam i građenje,
Memet Tafica, dipl.ing.građ.**



Dostravljeno:

- 1x Imenovanom
- 1x Urbanističko - građevinskoj inspekciji
- 1x U spise predmeta
- 1x Arhivi

URBANISTIČKO - TEHNIČKI USLOVI

1	<p>Sekretarijat za prostorno planiranje i održivi razvoj Sekretariati për planifikim hapsinor dhe zhvillim të qëndrueshëm</p> <p>Br./ Nr.:05-332/22-686/7 Ulcinj / Ulqin, 09.01. 2023. god.</p>	<p>Crna Gora Mali i Zi OPŠTINA ULCINJ KOMUNA E ULQINIT</p>
2	<p>Sekretarijat za prostorno planiranje i održivi razvoj, na osnovu članova 53 i 74 Zakona o planiranju prostora i izgradnji objekata („Sl.list CG“ br.64/17, 44/18, 63/18, 11/19, 82/2020 i 86/2022), Uredbe o povjeravanju dijela poslova Ministarstva ekologije, prostornog planiranja i urbanizma jedinicama lokalne samouprave („Sl.list CG“ br.87/18, 28/19, 75/19, 116/20 i 76/21), Pravilnikom o bližem sadržaju i formi planskog dokumenta, kriterijumima namjene površina, elementima urbanističke regulacije i jedinstvenim grafičkim simbolima („Službeni list Crne Gore“ , br. 24/10 i 33/14) i Državne Studije lokacije Dio sektora 66 – postojeća hotelska grupacija i modul I“ – Velika plaža („Sl.list CG“ br.74/18 od 21.11.2018.godine), na zahtjev Dakonović G. Danilo broj 05-332/22-686/1 od 01.12.2022.godini, izdaje:</p>	
3	<p>URBANISTIČKO-TEHNIČKE USLOVE za izradu tehničke dokumentacije</p>	
4	<p>za izgradnju objekata odmarališta u Zoni E na urbanističkoj parceli broj 23 i za izgradnju objekata za stanovanje male gustine u Zoni E na urbanističkim parcelama broj 24, 25 i 26, koje formiraju katastarske parcele odnosno dijelovi katastarskih parcela broj 116/2, 116/1, 118/1, 118/2, 121/3, 121/2, 119, 120, 121/4, 121/6 i 112/1 KO Donji Štoj u zahvatu Državne Studije lokacije Dio sektora 66 – postojeća hotelska grupacija i modul I“ – Velika plaža, Opština Ulcinj</p>	
5	<p>PODNOŠILAC ZAHTJEVA:</p>	<p><i>Dakonović G. Danilo</i></p>
6	<p>POSTOJEĆE STANJE</p>	
	<p>Po karti br.08 "Modul I Predhodni plan"; katastarske parcele broj 116/2, 116/1, 118/1, 118/2, 121/3, 121/2, 120, 121/4, 121/6 i 112/1, prikazane kao površine za „Stanovanje“ a katastarska parcela broj 119 KO Donji Štoj, prikazana kao površina za „Turistička djelatnost“.</p> <p>Po karti br.09 "Tipologija predjela"; katastarske parcele broj 116/2, 116/1, 118/1, 118/2, 121/3, 121/2, 120, 121/4, 121/6 i 112/1 KO Donji Štoj, prikazane kao „Agrikulturni predio“.</p> <p>Po karti br.11 "Modul I namjena postojeća"; katastarske parcele broj 116/2, 116/1, 118/1, 118/2, 121/3, 121/2, 120, 121/4, 121/6 i 112/1 KO Donji Štoj, prikazane kao „Poljoprivredne površine“, a katastarska parcela broj 119 KO Donji Štoj, prikazana kao „Površina za turizam“.</p> <p>Po karti br.12 "Modul I OKP", na katastarskim parcelama broj 116/2, 116/1, 118/1, 118/2, 121/3, 120, 121/4, 121/6 i 112/1 KO Donji Štoj, nema izgrađenih objekata a na katastarskim parcelama broj 121/2 i 119, prikazani izgrađeni objekti.</p>	
7	<p>PLANIRANO STANJE</p>	
	<p>Prije izrade idejnih arhitektonskih rješenja, kao i idejnih rješenja i glavnih/idejnih projekata obavezno je izraditi Detaljnu studiju predjela sa pejzažnom taksacijom postojećeg zelenila i elaboratom zaštite zelenila.</p> <p>Izradom Detaljne studije predjela, će se mapirati predioni elementi, dati njihova pojedinačna ranjivost i smjernice za održivi razvoj turističkih objekata/naselja. Pejzažnom taksacijom će se vrednovati postojeće zelenilo i dati</p>	

	<p>preciznije smjernice i preporuke za revitalizaciju i projektovanje ovih površina, kako ne bi daljom intervencijom na parceli došlo do narušavanja vizura pejzaža i degradacije postojećeg zelenila. Pejzažnu taksaciju raditi po metodologiji definisanoj u poglavlju Zaštita identiteta i karaktera predjela – pejzažna taksacija u Priručniku o načinu izrade plana predjela, Ministarstvo održivog razvoja i turizma, Crne Gore</p>
7.1.	<p>Namjena parcele odnosno lokacije</p> <p>Uslovi u pogledu planirane namjene:</p> <p>UP.23. - Površine za turizam – Odmarališta T3 Na površinama namijenjenim turizmu mogu se planirati kompleksi i objekti: 1. za smještaj turista: odmarališta (T3). 2. za pružanje usluga ishrane i pića. Na površinama namijenjenim turizmu, izuzetno od pretežne namjene i kompatibilno toj namjeni, mogu se planirati: - parkinzi i garaže za smještaj vozila korisnika (zaposlenih, gostiju i posjetilaca). Na površinama namijenjenim turizmu, ne mogu se planirati sadržaji povremene ili stalne stambene namjene (apartmani, turističko stanovanje i sl.).</p> <p>UP. 24, 25 i 26. - Površine za stanovanje male gustine od 120 stanovnika / ha - SMG Površine za stanovanje su površine koje su planskim dokumentom pretežno namijenjene za stalno i povremeno stanovanje. Na površinama stanovanja male gustine SMG mogu se planirati objekti koji ne ometaju osnovnu namjenu i koje služe svakodnevnim potrebama stanovnika područja, i to: - smještaj turista, u prizemljima i mezaninima stambenih objekata; - parkinzi i garaže za smještaj vozila korisnika (stanara i zaposlenih) i posjetilaca.</p> <p>Tretman postojećih objekata Postojeći objekti se, prilikom legalizacije, rekonstrukcije, adaptacije moraju uskladiti sa svim uslovima datim u ovom planskom dokumentu. Izuzetno, ukoliko se postojeći objekat nalazi van granica zone gradnje to jest van građevinske linije, a unutar granica urbanističke parcele, isti se može legalizovati ukoliko se uskladi sa svim ostalim uslovima datim u ovom planskom dokumentu. Ukoliko je nemoguće uskladiti postojeći objekat sa svim uslovima datim u ovom planu, postojeći objekat se ruši. Takođe, postojeći objekat se može srušiti ukoliko je to potreba investitora.</p>
7.2.	<p>Pravila parcelacije</p> <p>Uslovi za formiranje urbanističke parcele U okviru zahvata plana urbanističke parcele su definisane koordinatama tačaka u grafičkom prilogu Parcelacija. Urbanističke parcele imaju direktan pristup sa javne komunikacije. U okviru predložene parcelacije, za parcele iste namjene a u skladu sa željama i potrebama investitora, može se vršiti formiranje većih urbanističkih parcela udruživanjem parcela, kao i izgradnja objekata samo do granice planiranih kapaciteta za te parcele, a pri tome bočne građevinske linije su bočne linije krajnjih urbanističkih parcela prema susjedima i javnim površinama.</p> <p>I. Urbanistička parcela br. 23 u zoni „E“: Državnom Studijom lokacije “Dio sektora 66 – postojeća hotelska grupacija i modul I” – Velika plaza, od katastarskih parcela odnosno dijelova katastarskih parcela broj 116/2, 116/1, 118/1, 118/2, 121/3, 121/2, 119 i 120 KO Donji Štoj, formirana je urbanistička parcela br. 23 u zoni „E“, površine od 13.692,95m².</p> <p>Kordinatne tačke urbanističke parcele br.23 zona E: 410 6604129.42 4641701.09</p>

411	6604136.34	4641725.12
426	6604151.11	4641776.57
427	6604158.80	4641774.36
428	6604161.01	4641782.05
429	6604305.98	4641738.19
408	6604288.16	4641679.29
409	6604280.91	4641655.34

Članom 13 Pravilnika o načinu izrade i sadržini tehničke dokumentacije za građenje objekta ("Službeni list CG", br. 44/2018 od 14.07.2018. godine), propisano je da tehnička dokumentacija sadrži elaborat parcelacije po planskom dokumentu, kako bi se tačno utvrdila površina predmetnih katastarskih parcela koje formiraju **urbanističku parcelu 23 u zoni „E“**. Elaborat izrađuje ovlaštena geodetska organizacija i uvjeren od strane organa uprave nadležnog za poslove katastra.

II. Urbanističke parcele br. 24, 25 i 26 u zoni „E“:

Državnom Studijom lokacije "Dio sektora 66 – postojeća hotelska grupacija i modul I" – Velika plaza, formirane su:

- urbanistička parcela br. 24 u zoni „E“, površine od **1.524,65m²**, od katastarskih parcela odnosno dijelova katastarskih parcela broj 116/2, 118/1, 121/3 i 121/4 KO Donji Štoj
- urbanistička parcela br. 25 u zoni „E“, površine od **1.753,41m²**, od katastarskih parcela odnosno dijelova katastarskih parcela broj 116/2, 118/1, 121/3, 121/4 i 121/6 KO Donji Štoj i
- urbanistička parcela br. 26 u zoni „E“, površine od **1.921,11m²**, od katastarskih parcela odnosno dijelova katastarskih parcela broj 116/2, 118/1, 121/3, 121/6 i 112/1 KO Donji Štoj.

Kordinatne tačke urbanističke parcele br.24 zona E:

413	6604078.91	4641742.46
414	6604056.80	4641749.13
422	6604071.67	4641809.21
421	6604084.66	4641805.26
423	6604096.79	4641801.57

Članom 13 Pravilnika o načinu izrade i sadržini tehničke dokumentacije za građenje objekta ("Službeni list CG", br. 44/2018 od 14.07.2018. godine), propisano je da tehnička dokumentacija sadrži elaborat parcelacije po planskom dokumentu, kako bi se tačno utvrdila površina predmetnih katastarskih parcela koje formiraju **urbanističku parcelu 24 u zoni „E“**. Elaborat izrađuje ovlaštena geodetska organizacija i uvjeren od strane organa uprave nadležnog za poslove katastra.

Kordinatne tačke urbanističke parcele br.25 zona E:

413	6604078.91	4641742.46
412	6604106.06	4641734.26
423	6604096.79	4641801.57
424	6604124.01	4641793.29

Članom 13 Pravilnika o načinu izrade i sadržini tehničke dokumentacije za građenje objekta ("Službeni list CG", br. 44/2018 od 14.07.2018. godine), propisano je da tehnička dokumentacija sadrži elaborat parcelacije po planskom dokumentu, kako bi se tačno utvrdila površina predmetnih katastarskih parcela koje formiraju **urbanističku parcelu 25 u zoni „E“**. Elaborat izrađuje ovlaštena geodetska organizacija i uvjeren od strane organa uprave nadležnog za poslove katastra.

Kordinatne tačke urbanističke parcele br.26 zona E:

412	6604106.06	4641734.26
411	6604136.34	4641725.12
424	6604124.01	4641793.29
425	6604153.35	4641784.37

Članom 13 Pravilnika o načinu izrade i sadržini tehničke dokumentacije za građenje objekta ("Službeni list CG", br. 44/2018 od 14.07.2018. godine), propisano je da tehnička dokumentacija sadrži elaborat parcelacije po planskom dokumentu, kako bi se tačno utvrdila površina predmetnih katastarskih parcela koje formiraju **urbanističku parcelu 26 u zoni „E“**. Elaborat izrađuje ovlaštena geodetska organizacija i uvjeren od strane organa uprave nadležnog za poslove katastra.

PLANIRANI URBANISTIČKI PARAMETRI ZA UP.23:

Budući objekti moraju zadovoljiti sve navedene urbanističke parametre na nivou urbanističke parcele to jest na nivou cjelovitog kompleksa kao skupa svih objekata na urbanističkoj parceli, i to:

- Namjenu;
- Parcelaciju;
- Regulaciju i nivelaciju;
- Koeficijente zauzetosti i izgrađenosti;
- Maksimalnu bruto površinu u osnovi;
- Maksimalnu bruto površinu objekta;
- Minimalnu površinu zelenih i otvorenih površina;
- Maksimalan broj ležaja, usklađen sa površinom zelenih i otvorenih površina na Urbanističkoj parceli, tako da se obezbijedi površina zelenih i otvorenih površina po ležaju, istaknuta u tabeli Urbanističkih parametara;

- Maksimalnu spratnost i visinu objekata.

Prema Državnom Studijom lokacijom "Dio sektora 66 – postojeća hotelska grupacija i modul I" – Velika plaža, u okviru **urbanističkih parcela br. 23 u zoni „E“**, planirana je izgradnja **objekata odmarališta**, sa sledećim planskim pokazateljima:

Zona E - UP 23

Planski parametri;

Urbanistička parcela (broj) / zona	UP 23 / Zona E
Površina urbanističkih parcela (m2)	13.692,95
Površina urbanističkih parcela (ha)	1,37
Namjena	Površine za turizam – Odmarališta T3
Max spratnost objekta	P+2
Max indeks zauzetosti	0,25
Max bruto površina pod objektom (m2)	3.423,24
Max indeks izgradjenosti	0,50
Max bruto gradjevinska površina BRGP (m2)	6.846,48
Max površina zelenih i otvorenih površina na UP (m2)	10.269,71
Zelenih i otvorenih površina / ležaju	75,00
Max broj ležaja	138
Max broj stanovnika	/
Broj zaposlenih	41

PLANIRANI URBANISTIČKI PARAMETRI ZA UP. 24, 25 i 26:

Budući objekti moraju zadovoljiti sve navedene urbanističke parametre na nivou urbanističke parcele to jest na nivou cjelovitog kompleksa kao skupa svih objekata na urbanističkoj parceli, i to:

- Namjenu;
- Parcelaciju;
- Regulaciju i nivelaciju;

- Koeficijente zauzetosti i izgrađenosti;
- Maksimalnu bruto površinu u osnovi;
- Maksimalnu bruto površinu objekta;
- Minimalnu površinu zelenih i otvorenih površina;
- Maksimalnu spratnost i visinu objekata.

Prema Državnom Studijom lokacijom "Dio sektora 66 – postojeća hotelska grupacija i modul I" – Velika plaža, u okviru urbanističkih parcela br. 24, 25 i 26 u zoni „E“, planirana je izgradnja objekta za stanovanje male gustine, sa sledećim planskim pokazateljima:

Zona E - UP 24

Planski parametri;

Urbanistička parcela (broj) / zona	UP 24 / Zona E
Površina urbanističkih parcela (m2)	1.524,65
Površina urbanističkih parcela (ha)	0,15
Namjena	SMG - Površine za stanovanje male gustine od 120 stanovnika / ha
Max spratnost objekta	P+1
Max indeks zauzetosti	0,30
Max bruto površina pod objektom (m2)	457,40
Max indeks izgrađenosti	0,30
Max bruto građevinska površina BRGP (m2)	457,40
Max površina zelenih i otvorenih površina na UP (m2)	1.067,26
Zelenih i otvorenih površina / ležaju	97,00
Max broj ležaja	/
Max broj stanovnika	11
Broj zaposlenih	/

Zona E - UP 25

Planski parametri;

Urbanistička parcela (broj) / zona	UP 25 / Zona E
Površina urbanističkih parcela (m2)	1.753,41
Površina urbanističkih parcela (ha)	0,18
Namjena	SMG - Površine za stanovanje male gustine od 120 stanovnika / ha
Max spratnost objekta	P+1
Max indeks zauzetosti	0,30
Max bruto površina pod objektom (m2)	526,02
Max indeks izgrađenosti	0,30
Max bruto građevinska površina BRGP (m2)	526,02
Max površina zelenih i otvorenih površina na UP (m2)	1.227,39
Zelenih i otvorenih površina / ležaju	95,00
Max broj ležaja	/
Max broj stanovnika	13
Broj zaposlenih	/

Zona E - UP 26
Planski parametri;

Urbanistička parcela (broj) / zona	UP 26 / Zona E
Površina urbanističkih parcela (m2)	1.921,11
Površina urbanističkih parcela (ha)	0,19
Namjena	SMG - Površine za stanovanje male gustine od 120 stanovnika / ha
Max spratnost objekta	P+1
Max indeks zauzetosti	0,30
Max bruto površina pod objektom (m2)	576,33
Max indeks izgradjenosti	0,30
Max bruto građevinska površina BRGP (m2)	576,33
Max površina zelenih i otvorenih površina na UP (m2)	1.344,78
Zelenih i otvorenih površina / ležaju	96,00
Max broj ležaja	/
Max broj stanovnika	14
Broj zaposlenih	/

Opšti uslovi uređenja prostora

Gabarite objekata projektovati u skladu sa zadatim urbanističkim parametrima, na način da se mora zadovoljiti svaki definisani urbanistički parametar.

S obzirom da nije dozvoljena izgradnja podrumskih i suterenskih etaža, potrebna parking mjesta obezbijediti na parteru, u okviru objekta ili u okviru zasebnog objekta – nadzemne garaže, koji može biti montažnog karaktera.

Ukoliko se parking riješi u okviru garaža, bilo da su zasebne ili u sklopu objekata, površina garaža ne ulazi u obračun BRGP objekata.

Izgradnji objekata mora prethoditi detaljno geomehaničko ispitivanje terena, a tehničku dokumentaciju raditi isključivo na osnovu detaljnih geodetskih snimaka terena, geoloških i hidrogeoloških podataka, kao i rezultata o geomehaničkim ispitivanjima tla.

Prije izgradnje novih objekata potrebno je, ako se za to pojavi potreba, na osnovu geomehaničkih istražnih radova izvršiti odgovarajuće saniranje terena.

Da bi se omogućila izgradnja novih objekata potrebno je prije realizacije kapaciteta izvršiti nivelaciju terena i kompletno komunalno opremanje zemljišta, u skladu sa ovim uslovima.

Za sve urbanističke parcele na kojima je planirana gradnja važe sljedeća osnovna urbanistička pravila:

Zona za gradnju

Zona za gradnju objekta je definisana građevinskim linijama. Koordinate građevinskih linija date su u grafičkom prilogu 15. "Regulacija i nivelacijai".

Uređenje parcele

U zavisnosti od namjene, uređenjem parcele diferencirati prostor u okviru iste na: površine ispod objekta, površine saobraćaja (u mirovanju i kretanju, manipulativne i sl. prostore), Zelene i otvorene površine (parterno zelenilo, pješačke i biciklističke staze, veće ili manje površine određene namjene – platoe, bazene, sportske terene, vodene površine, površine pod parking mjestima, ukoliko su parking mjesta ozelenjena, površine pod montažnim natkrivenim paviljonima razne namjene i sličnim elementima pejzažnog uređenja lokacije).

Parcele nivelisati na način da sa susjednim parcelama čine prostornu cjelinu i obezbijediti odvodnjavanje istih od objekata.

Na urbanističkoj parceli slobodne površine oko objekata urediti u duhu savremene pejzažne arhitekture.

Maksimalna visina ograde kojom se ograđuje urbanistička ili katastarska parcela na kojoj je planirana izgradnja objekta iznosi 1,8 m. Dozvoljavaju se isključivo drvene ili metalne ograde, koje se tačkasto učvršćuju u podlogu.

Zabranjena je izrada kontinualnih betonskih sokli. U kontaktu sa tlom, ograda mora biti uglavnom odignuta od tla, tako da je omogućen nesmetan prolaz za životinjski svijet. Preporučuje se da osnovna konstrukcija bude obogaćena zelenilom. Prema javnim površinama (ulici ili plaži) ograda mora biti prozirna. Prema susjednim urbanističkim odnosno katastarskim parcelama ograda može biti i neprozirna pod uslovom da ne prelazi visinu od 1,8m.

Posebni uslovi

Zelene i otvorene površine su definisane kao cjelina pejzažnog i parternog uređenja kompletne urbanističke parcele to jest turističkog naselja, hotela ili parcele centralnih djelatnosti. Zelene i otvorene površine obuhvataju: parterno zelenilo, pješačke i biciklističke staze, veće ili manje površine određene namjene – platoe, bazene, sportske terene, vodene površine, površine pod parking mjestima ukoliko su parking mjesta ozelenjena, površine pod montažnim natkrivenim paviljonima razne namjene i sličnim elementima pejzažnog uređenja lokacije. U zelene i otvorene površine ne spadaju prilazne kolske saobraćajnice, kolske saobraćajnice koje opslužuju parkinge i slično. Zelene i otvorene površine (platoi, bazeni, sportski tereni, vodene površine, površine pod parking mjestima ukoliko su parking mjesta ozelenjena, površine pod montažnim natkrivenim paviljonima razne namjene i sličnim elementima pejzažnog uređenja lokacije) ne ulaze u obračun BRGP objekata.

U planskom dokumentu je definisana **minimalna površina zelenih i otvorenih površina**, koja predstavlja minimum koji je neophodan.

7.3.

Građevinska i regulaciona linija, odnos prema susjednim parcelama

Regulaciono i Nivelaciono rješenje dato je u grafičkom prilogu 15. "Regulacija i nivelacija".

Kote koje su date u nivelacionom planu nijesu uslovne. Detaljnim snimanjem terena i izradom glavnih projekata saobraćajnica moguće su manje korekcije kota iz plana na način da se obezbjedi odvođenje atmosferskih voda sa lokacije principom samoodvodnjavanja.

Regulaciona linija

Regulaciona linija je linija koja dijeli javnu površinu od površina namjenjenih za druge namjene, odnosno urbanističke parcele.

Regulaciona linija razdvaja javne površine – saobraćaja, pješačkih površina i zelenila od površina namjenjenih za izgradnju – blokova sa urbanističkim parcelama.

Kordinatne tačke regulacione linije za UP.23 zona E:

410	6604129.42	4641701.09
411	6604136.34	4641725.12
426	6604151.11	4641776.57
427	6604158.80	4641774.36
428	6604161.01	4641782.05
429	6604305.98	4641738.19
408	6604288.16	4641679.29
409	6604280.91	4641655.34

Kordinatne tačke regulacione linije za UP.24 zona E:

413	6604078.91	4641742.46
414	6604056.80	4641749.13
422	6604071.67	4641809.21
421	6604084.66	4641805.26

423 6604096.79 4641801.57

Kordinatne tačke regulacione linije za UP.25 zona E:

413 6604078.91 4641742.46

412 6604106.06 4641734.26

423 6604096.79 4641801.57

424 6604124.01 4641793.29

Kordinatne tačke regulacione linije za UP.26 zona E:

412 6604106.06 4641734.26

411 6604136.34 4641725.12

424 6604124.01 4641793.29

425 6604153.35 4641784.37

Građevinska linija

Građevinska linija je linija na, iznad i ispod površine zemlje definisana grafički i numerički, koja predstavlja granicu do koje je moguće graditi objekat.

Građevinska linija GL, koja je utvrđena ovim planom u odnosu na regulacionu liniju, predstavlja liniju do koje se gradi objekat, obuhvata liniju na zemlji (GL 1) i definisana je na grafičkom prilogu 15 Nivelacija i Regulacija.

Građevinska linija prema javnoj površini definisana je koordinatama tačaka, i udaljena je od saobraćajnice u zavisnosti od konfiguracija terena, parkinga i postojećih objekata, a linija prema susjednim parcelama takođe koordinatnim tačkama.

Kordinatne tačke građevinske linije za UP.23 zona E:

78 6604158.18 4641764.99

77 6604291.45 4641724.67

79 6604146.71 4641725.12

76 6604279.46 4641685.05

Kordinatne tačke građevinske linije za UP.24 zona E:

83 6604094.46 4641793.88

84 6604074.53 4641799.98

85 6604062.28 4641750.61

86 6604079.78 4641745.33

Kordinatne tačke građevinske linije za UP.25 zona E:

83 6604094.46 4641793.88

82 6604121.68 4641785.64

86 6604079.78 4641745.33

87 6604106.93 4641737.13

Kordinatne tačke građevinske linije za UP.26 zona E:

82 6604121.68 4641785.64

81 6604146.40 4641778.12

87 6604106.93 4641737.13

80 6604132.38 4641729.45

Ukoliko se, u skladu sa željama korisnika, grupiše više urbanističkih parcela u jednu, bočne građevinske linije su bočne linije krajnjih urbanističkih parcela prema susjedima i javnim površinama.

Građevinska linija iznad zemlje (GL 2) poklapa se sa građevinskom linijom na zemlji (GL 1).

Podzemna građevinska linija (GL 0) nije definisana, s obzirom da podzemne etaže nisu dozvoljene. Planiranje podzemnih etaža nije opravdano zbog prirodnih uslova (visok nivo podzemnih voda). Takođe, ovakvim principom, smanjuje se uticaj gradnje na životnu sredinu.

Visinska regulacija za UP.23

Vertikalni gabarit objekta ovim planom se određuje kroz dva parametra: **spratnost objekta i maksimalna dozvoljena visina objekta**. Visina objekta izražava se u metrima i znači distancu od najniže kote okolinog konačnog uređenog

i nivelisanog teren ili trotoar uz objekat do donje kote vijenca krova ili vijenca ravnog krova.

Planom predviđena maksimalna spratnost iznosi:

- za objekte u zoni E, u namjeni Površine za turizam – T3 – UP23 - (tri nadzemne etaže - P+2).

Planirana spratnost objekata prikazana je na grafičkom prilogu 15 Nivelacija i Regulacija.

Etaže za UP.23 definisane ovim planskim dokumentom mogu biti isključivo nadzemne. Nadzemne etaže definisane ovim planskim dokumentom su prizemlje i sprat. Podzemne etaže nisu dozvoljene, kao ni nadzemna etaža suterena.

Planiranje podzemnih etaža, kao i nadzemne etaže - suterena nije opravdano zbog prirodnih uslova (visok nivo podzemnih voda i nepovoljni seizmički uslovi). Takođe, ovakvim principom, smanjuje se uticaj gradnje na životnu sredinu.

Prizemlje za UP.23 je nadzemna etaža čija se kota određuje planom u zavisnosti od namjene i morfologije terena. Za poslovne objekte kota poda prizemlja je maksimalno 0.20 m iznad kote konačno uređenog i nivelisanog terena oko objekta.

Sprat za UP.23 je etaža iznad prizemlja.

Maksimalna visina objekta za UP.23 određuje se vertikalno, izražava se u metrima i znači distancu od najniže kote okolnog konačnog uređenog i nivelisanog terena ili trotoara uz objekat do donje kote vijenca krova ili vijenca ravnog krova. Planom predviđena je maksimalna visina za:

- za objekte u zoni E, u namjeni Površine za turizam – T3 – UP23 - (tri nadzemne etaže - P+2 – 16 m).

Najveća visina etaže za UP.23 za obračun visine građevine, mjerena između gornjih kota međuetražnih konstrukcija iznosi:

- za garaže i tehničke prostorije do 3.0m.
- za poslovne etaže do 4.5 m. Prizemlje može biti 6m visoko, zbog zahtjeva mogućih turističkih sadržaja

Visinska regulacija za UP.24, 25 i 26

Vertikalni gabarit objekta ovim planom se određuje kroz dva parametra: **spratnost objekta i maksimalna dozvoljena visina objekta**. Visina objekta izražava se u metrima i znači distancu od najniže kote okolnog konačnog uređenog i nivelisanog teren ili trotoar uz objekat do donje kote vijenca krova ili vijenca ravnog krova.

Planom predviđena maksimalna spratnost za UP.24, 25 i 26 iznosi:

- za objekte u zoni E, u namjeni Stanovanje male gustine – SMG – UP.24, 25 i 26 - (dvije nadzemne etaže - P+1).

Planirana spratnost objekata prikazana je na grafičkom prilogu 15 "Nivelacija i Regulacija".

Etaže za UP.24, 25 i 26 definisane ovim planskim dokumentom mogu biti isključivo nadzemne. Nadzemne etaže definisane ovim planskim dokumentom su prizemlje i sprat. Podzemne etaže nisu dozvoljene, kao ni nadzemna etaža suterena.

Planiranje podzemnih etaža, kao i nadzemne etaže - suterena nije opravdano zbog prirodnih uslova (visok nivo podzemnih voda i nepovoljni seizmički uslovi). Takođe, ovakvim principom, smanjuje se uticaj gradnje na životnu sredinu.

Prizemlje za UP.24, 25 i 26 je nadzemna etaža čija se kota određuje planom u zavisnosti od namjene i morfologije terena. Za poslovne objekte kota poda prizemlja je maksimalno 0.20 m iznad kote konačno uređenog i nivelisanog terena oko objekta.

Sprat za UP.24, 25 i 26 je etaža iznad prizemlja.

8

PREPORUKE ZA SMANJENJE UTICAJA I ZAŠTITU OD ZEMLJOTRESA, KAO I DRUGE USLOVE ZA ZAŠTITU OD ELEMENTARNIH NEPOGODA I TEHNIČKO-TEHNOLOŠKIH I DRUGIH NESREĆA

Konstrukcija objekta

Konstrukciju novih objekata oblikovati na savremen način bez miješanja sistema nošenja po spratovima, sa jednostavnim osnovama i jasnom seizmičkom koncepcijom. Izbor fundiranja novih objekata prilagoditi zahtjevima sigurnosti, ekonomičnosti i funkcionalnosti objekta.

Preporuke za seizmičko projektovanje

Neki osnovni principi seizmičkog planiranja i projektovanja

- izbjegavati lociranje objekata na močvarnim i nestabilnim terenima.
- prilikom planiranja međusobnog rastojanja objekata treba isključiti mogućnost sudaranja objekata a time i njihovo razaranje pri dejstvu zemljotresa. Sama širina rastojanja direktno zavisi od upotrijebljenih konstruktivnih sistema i od visine objekta.

- analize ponašanja objekata na dejstva zemljotresa ukazale su da su se zgrade sa kompaktnim i simetričnim osnovama ponašale bolje i predvidljivije od onih sa razuđenim i nepravilnim osnovama. Pokazalo se da su objekti velikih dužina, usljed različitog ponašanja tla na udaljenim krajevima objekta, značajno stradali.

- objekti koji imaju složenu osnovu i različite spratnosti pojedinih djelova treba dilatirati tako da pojedini djelovi imaju pravilne geometrijske oblike.

- zbog lokalne vrste tla, to jest od njegovih frekventnih karakteristika, potrebno je izabrati krući konstruktivni sistem sa manjom sopstvenom periodom oscilovanja, kako bi se izbjegla veoma nepoželjna pojava rezonance, to jest poklapanje dominantne periode oscilovanja tla i sopstvene periode oscilovanja objekta.

- Prilikom projektovanja predlaže se upotreba evropskih standarda EN 1991, EN 1992, EN1993 i EN1998, koji su usvojeni i kao crnogorski standardi. Koristiti tačnije metode seizmičkih analiza.

- S obzirom da se objekti rade u neposrednoj blizini mora, postoji opasnost od korozije konstruktivnog materijala izazvane hloridima iz morske vode (klase izloženosti XS1, XS2 i XS3 prema EN 1992-1-1). Prilikom projektovanja o ovome se mora voditi računa.

- Zbog mogućih neravnomjernih slijeganja tla kod infrastrukturnih sistema treba koristiti fleksibilnije vodove i cijevi.

Zaključci preporuka za seizmičko projektovanje

- Područje Velike plaže predstavlja dio Crne Gore koji ima najizraženiji seizmički hazard, i to zbog dvije činjenice:

- a. Mjera seizmičkog intenziteta izražena preko maksimalnog horizontalnog ubrzanja tla na osnovnoj stijeni iznosi 0.38g za povratni period od 475 godina i najveća je u Crnoj Gori

- b. Lokalni teren se sastoji od rastresitih i srednje zbijenih pjeskova sa visokim nivoom podzemnih voda (od 50-80cm mnm) kod kojih ne samo da dolazi do značajnih aplikacija dejstava zemljotresa u odnosu na osnovnu stijenu, već je moguća i pojava likvefakcije.

- Prije izdavanje urbanističko tehničkih uslova za izgradnju objekata neophodno je obezbjediti karte seizmičkog mikrozoniranja koje već postoje za ovo područje.

- Potrebno je uraditi reviziju ovog dokumenta s obzirom da je on rađen u godinama neposredno nakon zemljotresa 1979., kako bi se eventualno on korigovao u smislu ugrađivanja novijih saznanja do kojih je struka i nauka došla u međuvremenu.

- U skladu sa prethodnim dokumentima i dobijenih karata izbjegavati izgradnju objekata na terenima kod kojih postoji vjerovatnoća pojave likvefakcije kao i na močvarnim i nestabilnim terenima. Ovaj problem se može inženjerski riješiti zamjenom, ojačanjima ili odvodnjavanjem tla, upotrebom dubokog fundiranja – šipova i slično ali po vrlo visokoj cijeni. Ovdje treba voditi računa da bi recimo upotrebom šipova obezbjedili sigurnost samom objektu ali se to ne može reći i za

okolni teren. Tako se relativno efikasno rješenje za objekat kompromituje jer će sve instalacije kao i prilazni putevi izvedeni na tlu koje može likvefirati, najvjerojatnije doživjeti velika oštećenja i samim tim učiniti objekat neupotrebljivim. Obezbeđenje otpornosti na likfevakciju i okolnog tla, ipak čitavo rješenje pravi izuzetno skupim.

- Osim objekata, i sva infrastruktura je podložna seizmičkom riziku o čemu se mora voditi računa.

- Na terenima kod kojih je moguća izgradnja izbjegavati veće spratnosti objekata. Kao što je prije objašnjeno, kod ovakvih objekata se mogu očekivati višestruko veće seizmičke sile.

- Zbog visokog nivoa podzemnih voda predlaže se da se ne izvode podzemne etaže, kako zbog problema prilikom izvođenja tako i zbog otežanog održavanja.

Prilikom planiranja i projektovanja objekata kao i infrastrukture na ovom području neophodno je primjeniti najveće standarde, najnovija dostignuća kao i osnovne principe seizmičkog planiranja i projektovanja.

9

USLOVI I MJERE ZAŠTITE ŽIVOTNE SREDINE

Uslovi za zaštitu i unapredjenje životne sredine

Mjere zaštite imaju za cilj da uticaje na životnu sredinu u okviru planskog područja svedu u okvire granica prihvatljivosti, a sa ciljem sprječavanja ugrožavanja životne sredine i zdravlja ljudi. Mjere zaštite omogućavaju razvoj i sprječavaju konflikte na datom prostoru što je u funkciji realizacije ciljeva održivog razvoja. Sprovođenje mjera zaštite životne sredine utiče na smanjenje rizika od zagađivanja i degradacije životne sredine, kao i na podizanje kvaliteta životne sredine, što će se odraziti i na podizanje sveukupnog kvaliteta života na području plana.

Zaštita vazduha

Kvalitet vazduha na području prostorno-urbanističkog plana opštine Ulcinj nije značajnije ugrožen. Da bi se ostvarila planska koncepcija zaštite životne sredine neophodno je primijeniti sljedeća pravila i mjere zaštite vazduha:

- kod postojećih izvora zagađivanja vazduha primijeniti ekološki povoljnije tehnologije u proizvodnji i sisteme za prečišćavanje vazduha u cilju zadovoljenja graničnih vrijednosti emisije;

- nije dozvoljeno pogoršanje kvaliteta vazduha u bilo kojoj zoni područja plana zbog dodatnih emisija iz novih izvora;

- ograničiti emisije iz industrije primjenom najbolje dostupne tehnologije (BAT) i tehnika maksimalne zaštite za veoma toksične, kancerogene i mutagene materije;

- za projekte za koje nije propisana procjena uticaja na životnu sredinu dimenzije i visinu dimnjaka i drugih ispusta zagađenja u vazduh projektovati prema evropskim normama;

- izraditi Procjenu uticaja na životnu sredinu svih objekata koji su za to predviđeni Uredbom o projektima za koje se vrši procjena uticaja na životnu sredinu;

Zaštita zemljišta

Radi zaštite i sprječavanja nepovoljnog uticaja na kvalitet zemljišta potrebno je preduzimati sljedeće mjere:

- zaštititi poljoprivredno i gradsko zemljište od poplava održavanjem postojeće mreže za odbranu od poplava i njenim pojačavanjem na mjestima gdje je potrebno povećati nivo zaštite;

- izgraditi kanalizacionu mrežu sa uređajima za prečišćavanje otpadnih voda;

- predvidjeti preventivne i operativne mjere zaštite, reagovanja i postupke sanacije za slučaj havarijskog izlivanja opasnih materija u okolinu;

- kontrolisati sječu autohtonih šumskih vrsta, naročito u ugroženim predjelima;

Mjere zaštite od buke

Zaštita od buke u životnoj sredini zasnivaće se na sprovođenju sljedećih pravila i mjera zaštite:

- poštovanjem graničnih vrijednosti dozvoljenih vrijednosti nivoa buke u životnoj sredini, shodno Pravilniku o graničnim vrijednostima nivoa buke u životnoj sredini („Sl. list RCG”, br.75/06);
- za građevinska područja na području plana određuju se najviši dopušteni nivoi buke u skladu sa pozitivnom zakonskom regulativom;
- posebne mjere zaštite od buke određuju se za objekte koji se grade izvan građevinskog područja i objekte društvenih delatnosti;

Mjere zaštite biodiverziteta

Sljedeće mjere moraju biti jasno definisane i sagledane:

- Prioritetno očuvanje najvažnijih i najugroženijih ekosistema kao što su pješčani lilijan *Pancratium maritum* - najugroženija biljna vrsta u Crnoj Gori koja se može pronaći samo na Velikoj plaži ili registrovane tri vrste ptica od globalnog značaja za zaštitu: Kudravi pelikan *Pelecanus crispus*, droplja *Otis tarda* i veliki orao klockotoš *Aljuila clanga*;
- Jasno definisanje i strogo sprovođenje najstrože kaznene politike prema svim oblicima uništavanja i eksploatacije zaštićenih vrsta flore i faune;
- Primjena odnosno produženje primjene mjera konzervacije očuvanih prirodnih vrijednosti;
- Restauracija narušenih prirodnih vrijednosti sa obnovom ekoloških vrijednosti i staništa vrsta ugroženih degradacijom;
- Primjena postojećih domaćih i međunarodnih, odnosno utvrđivanje specifičnih lokalnih standarda za ocjenu ugroženosti, veličine, promjena i trendova populacija te veličine, promjena i trendova rasprostranjenosti biljnih i životinjskih vrsta (IUCN, „Crvena lista”);
- Definisane objekata, parametara i lokaliteta za uspostavljanje dugoročnog monitoring Sistema ugroženih i značajnih biljnih i životinjskih vrsta;
- Na mjestima gde postoji šansa da planirana izgradnja ugrozi zaštićene vrste, investitor je u obavezi da uradi Studiju uticaja na životnu sredinu;

Mere zaštite uspostavljenih EMERALD područja

Velika plaža

- Zaštita velikog prirodnog, netaknutog obalnog ekosistema uključujući i prisustvo globalno važnih staništa, flore i faune, kao i važnih obalnih uticaja.

Mjere zaštite prirodne baštine

Ciljevi zaštite prirodne baštine generišu se po više osnova, i to kao:

1. Ciljevi zaštite posebnih prirodnih vrijednosti koji obuhvataju zaštitu:
 - prostora (mjesto) izuzetnih i jedinstvenih djelova prirode od značaja za naučne, kulturnoobrazovne, rekreativne i druge svrhe;
 - karakterističnih predstavnika pojedinih ekosistema i izrazitih biogeografskih područja, odnosno predstavnika pojedinih tipova predjela, od izvornih do antropogenih;
 - prirodnih predela, ambijenata i pejzaža oko kulturno-istorijskih spomenika, u okviru kompleksne zaštite ovih cjelina;
 - zaštitnih zona (zona uticaja) oko zaštićenih prirodnih dobara.
2. Ciljevi zaštite biodiverziteta koji zahtijevaju:
 - očuvanje genetskog, specijskog i ekosistemskog biodiverziteta, na osnovu preduzetih proučavanja genofonda, formiranja baza podataka, inventarizacije i kategorizacije elemenata komponenti biodiverziteta;
 - preduzimanje dugoročnih ekosistemskih istraživanja interdisciplinarnog obuhvata;
 - praćenje stanja biodiverziteta, kao i ugrožavajućih faktora, sa procjenom tendencija promjena i spontanih sukcesija;

- održavanje biodiverziteta i bioloških resursa, u skladu sa politikom održivog razvoja i metodama i postupcima rada na konzervaciji/obnovi i revitalizaciji u konkretnim slučajevima.

3. Posebni ciljevi koji podrazumijevaju:

- očuvanje ambijentalnih, estetskih i rekreativnih potencijala područja od javnog interesa;

- razvoj informacionog sistema zaštite prirode (u okviru informacionog sistema životne sredine i prostora);

- zasnivanje zaštite na sistemskom prostornom, urbanističkom i ekološkom planiranju; održavanje i širenje međunarodne saradnje od zajedničkog interesa.

Zaštićena prirodna dobra – domaća dezinacija

Na području plana nalaze se sljedeći zaštićeni objekti (zaštićeni po osnovu matičnog Zakona o zaštiti prirode – Sl.List SRCG br. 36/77, 39/77,2/89, 29/89, 39/89, 48/91, 17/92,27/07):

- Velika ulcinjska plaža - Spomenik prirode (približno IUCN kategorija III).

Zaštićena prirodna dobra – međunarodna dezinacija

- IPA (Important Plant Area) područje od značaja za zaštitu biljaka: Velika ulcinjska plaža, Rumija;

- EMERALD područja - U skladu sa integracijom sa Evropskom Unijom i na osnovu principa Direktive o pticama i EU Direktive o staništima na teritoriji opštine Ulcinj formirana su sljedeća EMERALD zaštićena područja:

- Velika plaža sa Ulcinjskom Solanom (2835ha).

Mjere zaštite prirode

Integralna zaštita prirodnih dobara na području opštine Ulcinj realizovaće se integriranjem mjera zaštite prirode i životne sredine u sve namjene korišćenja prostora predviđene ovim planskim dokumentom; sva buduća zaštićena područja na planskom području moraju imati Planove upravljanja, pri čemu će se njihova klasifikacija i organizacija subjekata upravljanja uskladiti sa važećim IUCN smjericama zaštite prirode, a sve u skladu sa osnovnim postavkama Nacionalne strategije održivog razvoja Crne Gore.

- prilikom projektovanja na lokalitetima koja imaju status zaštićenih prirodnih dobara obavezno je primjenjivati odredbe Zakona o zaštiti prirode (posebno članove 9 i 12);

- za objekte koji se planiraju u neposrednoj blizini ili na području zaštićenog prirodnog dobra, obaveza investitora je da izradi procjenu uticaja na životnu sredinu i u okviru nje, ocjenu prihvatljivosti projekta;

- definisanje ekoloških koridora i zaštitnih zona oko zaštićenih područja prirode (primjena zoniranja u svim slučajevima za koje je to neophodno);

- uz sve kolovoze potrebno je ne samo predvidjeti i izgraditi, već takođe održavati u funkciji objekte za odvođenje i tretman zagađenih voda;

- efikasnije aktivnosti na zaštiti lovne, ribolovne i ukupne faune shodno uzgojnim mjerama i važećim zakonskim propisima.

Mjere ublažavanja uticaja na biodiverzitet i ekološki osjetljive lokalitete

- Izvršiti kartiranje staništa i bitopova i Studiju mapiranja dina i Pejzažnu taksaciju postojećeg zelenila sa elaboratom zaštite zelenila, za svaku urbanističku parcelu

- Ukoliko navedene Studije i istraživanja dokažu da plansko rješenje ne pravi smetnju zaštićenom prirodnom dobru neophodno je:

1. U zaštitnom pojasu, u pojasu dina, moguće je podići vjetrozaštitni pojas ukoliko ne ometa habitate, kao nastavak već postojećeg pojasa u drugim Modulima. Preporuka je da se vjetrozaštitni pojas formira od autohtonih biljnih vrsta uz izbjegavanje monokulture alepskog bora.

	<p>2. Za skadarski hrast (<i>Quercus robur</i> L. <i>Ssp scutariensis</i> Cernj) predvidjeti obavezno očuvanje i sve aktivnosti (izgradnju) podrediti njegovom očuvanju. Presađivanje je moguće ukoliko vitalnost stabala to omogućuje.</p> <p>3. Maksimalno izbjegavati nasipanje terena na slobodnim površinama u okviru urbanističkih parcela predviđenih za izgradnju i uređenje radi očuvanja postojeće vegetacije i staništa.</p> <p>4. Predvidjeti zabranu korišćenja invazivnih biljnih vrsta.</p> <p>5. Kontrolisati parametre morske vode u cilju očuvanja morskih habitata.</p> <p>6. Predvidjeti ograđivanje zaštićenih područja, staništa i jedinki tokom građevinskih radova.</p>
10	<p align="center">USLOVI ZA PEJZAŽNO OBLIKOVANJE</p>
	<p>Pejzažna arhitektura za UP.23</p> <p>Prije izrade projekata izgradnje, rekonstrukcije, kao iprije izradi idejno arhitektonskog rješenja potrebno je uraditi Detaljnu studiju predjela sa pejzažnom taksacijom postojećeg zelenila i elaboratom zaštite zelenila. Izradom Detaljne studije predjela, će se mapirati predioni elementi, dati njihova pojedinačna ranjivost i smjernice za održivi razvoj turističkih objekata/naselja. Pejzažnom taksacijom će se vrednovati postojeće zelenilo i dati preciznije smjernice i preporuke za revitalizaciju i projektovanje ovih površina, kako ne bi daljom intervencijom na parceli došlo do narušavanja vizura pejzaža i degradacije postojećeg zelenila. Pejzažnu taksaciju raditi po metodologiji definisanoj u poglavlju Zaštita identiteta i karaktera predjela – pejzažna taksacija u Priručniku o načinu izrade plana predjela, Ministarstvo održivog razvoja i turizma, Crne Gore.</p> <ul style="list-style-type: none"> • Na djelovima parcela na kojima se nalazi borova šuma nije dozvoljena gradnja pomoćnih objekata do izrade pejzažne taksacije postojećeg zelenila sa elaboratom zaštite zelenila . • Na djelovima parcela na kojima se nalaze dine nijesu dozvoljene intervencije do finalizacije Detaljne studije predjela dina. (UP 13). Za pojas dina postoji potreba da se djelovi područja dodatno istraže, mapiraju i da im se posveti posebna pažnja zbog njihove vrijednosti i značaja. Preduslov za implementaciju planskog dokumenta na prostoru pojasa dina je izrada Detaljne studije sa mapiranjem predjela dina. Detaljnija studija/analiza predjela, područja ili lokacije obuhvata: identifikaciju i mapiranje predionih elementa; prepoznavanje značajnih predionih elemenata dina; vrednovanje predionih elemenata; procjenu ranjivosti; procjenu pogodnosti. Nakon izrade studije na mjestima najmanje ranjivosti je moguće graditi pomoćne objekte u funkciji rekreacije u turizmu kao i objekte tipa EcoLodge koji će biti od prirodnih materijala i odignuti od zemlje kako ne bi sprečavali razvoj halofitne vegetacije. Studiju raditi po metodologiji definisanoj u Priručniku o načinu izrade plana predjela, Ministarstvo održivog razvoja i turizma, Crne Gore. • Sve staze i ostale otvorene površine unutar turističkog kompleksa moguće je projektovati od drveta, konstrukcije odignute od tla, kao i od poroznih prirodnih materijala. • S obzirom da se radi o površinama visoke ranjivosti, sve intervencije moraju biti pažljivo sprovedene uz uvažavanje smjernica iz prethodno urađenih detaljnih studija predjela kako ne bi došlo do narušavanja postojećeg identiteta i karaktera predjela kao i biodiverziteta na lokaciji. • Skadarski hrast (<i>Quercus robur</i> L. <i>Ssp scutariensis</i>) je <i>neophodno</i> sačuvati. Tokom gradnje u slučaju nemogućnosti uklapanja stable u buduće rješenje, faktor kompenzacije za svako oboreno stablo je tri nova zasada. <ul style="list-style-type: none"> • Halofitu vegetaciju je potrebno zaštititi od gaženja, formiranjem izdignutih šetališta • Maksimalno očuvanje postojećih sklopova mješovite šume • Minimum 70% površine parcele treba da bude pod zelenilom

- da bi se postigla estetska funkcija ove kategorije objekata pejzažne arhitekture, koristiti biljke sa izuzetno dekorativnim svojstvima, sa interesantnom bojom i oblikom lišća, karakterom i izgledom cvjetova. To znači da se osim autohtonih biljaka koriste i vrste kojima odgovara karakter područja, ukoliko imaju interesantan i lijep oblik. Upotrebljavaju se i forme koje opstaju uz intezivnu njegu.

- osvjetljenju je potrebno dati multifunkcionalan karakter i ostvariti igru svjetlosti sa krošnjama drveća kao i osvjetljenje terasa koje ce se uklopiti u prirodan karakter ovog prostora.

- za kategorisane turističke objekte bez obzira na kategorizaciju, planirati 100m zelenih i slobodnih površina po ležaju (zelenilo I rekreacija). U zonama D i E, odnosno za dio postojeće hotelske grupacije odnos između broja ležaja i površine zelenih površina u okviru turističkog naselja ili kompleksa hotela, definisan sa 80 m² zelene površine na svaki ležaj.

- neophodno je planirati alternativne vidove ozelenjavanja kao što je **krovno i vertikalno ozelenjavanje** radi povećanja nivoa ozelenjenosti i što potpunijeg estetskog doživljaja prostora. Efekat se može postići sadnjom biljaka (aromatičnog bilja-perena, sukulenti i cvjetnica) u saksijama ili žardnjera, kao i postavljanjem visećih žardinjera na ogradama velike terase na prvom spratu hotela i na ogradama polukružnih terasa na poslednjoj etaži.

- otvorene površine oko hotela oblikovati u skladu sa zahtjevima ekskluzivne turističke ponude (bazeni, trgovi, restorani na otvorenom, platoi za odmor, prostori za igru djece, šetne staze i sl.), koristiti pejzažnoarhitektonska rješenja koja se naslanjaju na iskustva i forme tradicione vrtne arhitekture Mediterana, a istovremeno predstavljaju znak savremenog doba kako u formi tako i u izboru biljaka i u materijalima;

- za ozelenjavanje u zoni hotela koristiti autohtone biljne vrste i odomaćene egzote uz usklađivanje zelenog obrasca sa predionim specifičnostima;

- ograničiti broj spartova turističkih objekat (hotela) da bi se smanjilo djelovanje objekata na sliku predjela;

- ove zelene površine tretirati kao zelenilo najviše kategorije održavanja i njege tj. zelenilo sa najvećim stepenom održavanja,

- izbjegavati šarenilo i pretrpanost velikom količinom biljaka. Jednobojna masa cvjetova, dopunjena zelenim vertikalama puzavica je dobro rješenje. Pri tome je neophodno voditi računa o boji fasade objekta, terase ili njihovih detalja, a takođe o karakteru rasta, visini, vremenu cvjetanja i kombinaciji boja biljaka.

- Uređenje ovih površina kako u smislu ozelenjavanja, tako i u smislu planiranja ostalih sadržaja, uključuje obaveznost izrade Glavnog projekta (sa projektima arhitekture, pejzažne arhitekture, uređenja terena i ostalim neophodnim projektima).

Pejzažna arhitektura za UP.24, 25 i 26

Stepen ozelenjenosti je minimum 40% u okviru ove namjene na nivou urbanističke parcele.

Osnovna pravila uređenja okućnice su da kuća bude u 1/3 placa, bliže ulici, samim tim dobijamo predvrt koji ima estetsku ulogu i sadrži kolski prilaz, parking, rasvjetu i sl.

U samu kuću sa suprotne strane se predlaže prostor za boravak koji praktično predstavlja produžetak dnevnog boravka ili kuhinje, kako bi se mogao koristiti za ručavanje.

Prostor za odmor se smješta dalje od objekta, tu se može smjestiti paviljon, pergola i sl., sa detaljima kao što su česma, bazenčić i sl.

Ekonomski dio vrta (povrtnjak i voćnjak) trebalo bi smjestiti u najudaljeniji dio vrta.

Zbog nemogućnosti planiranja linearne sadnje u okviru trotoara neophodno je planirati drvored ivicom parcele orijentisane ka saobraćajnici.

- Staze u vrtu su važan element i one vode u razne djelove vrta. Kod manjih vrtova postaviti ih uz ivicu parcele, kako bi centralna površina ostala kompaktna.
- Građevinski materijal koji se koristi u okviru uređenja vrta treba da bude prirodan: drvo, kamen, lomljeni kamen, šljunak i sl.
- Potrebno je napraviti adekvatan izbor vrsta i voditi računa o svim kompozicionim elementima. Predložene vrste su dekorativne kako zbog boje i oblika cvjetova i plodova tako i zbog oblika krošnje drveća. Kombinacijom lišćarskih, zimzelenih i četinarskih vrsta drveća dobija se pozitivan efekat zelenila u svim godišnjim dobima.
- Travnjaci su predviđeni na svim slobodnim površinama, a posebnu pažnju treba posvetiti odabiru travne smješe, a kasnije njihovom održavanju.
- Ukoliko se u okviru stanovanja planira i poslovanje zelene površine treba da zadovolje kako funkciju namijenjenu poslovanju tako i stanovnicima ovih objekata.
- Potrebno je napraviti adekvatan izbor vrsta i voditi računa o svim kompozicionim elementima. Predložene vrste moraju biti dekorativne kako zbog boje i oblika cvjetova i plodova tako i zbog oblika krošnje drveća.

Kombinacijom lišćarskih, zimzelenih i četinarskih vrsta drveća dobija se pozitivan efekat zelenila u svim godišnjim dobima, koristeći visokokvalitetne trave, jednogodišnje cvijeće, perene, dekorativne zbučnaste vrste.

- Kod ove kategorije zelenila optimalna visina i obim za projektovanje sadnog materijala je minimalna visina sadnica 2.5 - 3 m, a obim stabla na visini od 1 m minimalno 10 - 15 cm.

- Tamo gdje nema mjesta za sadnju drveća i žbunja planirati vertikalno i krovno zelenilo, kao i sadnju u žardinjerama radi povećanja nivoa ozelenjenosti i što potpunijeg estetskog doživljaja prostora. Vertikalno ozelenjavanje sprovedi ozelenjavanjem fasada kuća, terasa, potpornih zidova, u vidu zelenih portala na ulazima u objekat i primjenom pergola.

- Prednost vertikalnog zelenila je u tome što razni oblici i vrste puzavih biljaka stvaraju razgranatu vegetacionu površinu koja djeluje svojim mikroklimatskim i sanitarno higijenskim pokazateljima.

- Na objektima sa ravnim krovom poželjno je planirati krovno ozelenjavanje uz neophodnu pripremu izolacione podloge specifične za ovaj vid ozelenjavanja.

a) Autohtona vegetacija

Quercus ilex, Fraxinus ornus, Laurus nobilis, Ostrya carpinifolia, Olea europaea, Quercus pubescens, Paliurus aculeatus, Ceratonia siliqua, Carpinus orientalis, Acer campestre, Acer monspessulanum, Nerium oleander, Ulmus carpinifolia, Celtis australis, Tamarix africana, Arbutus unedo, Crataegus monogyna, Spartium junceum, Juniperus oxycedrus, Juniperus phoenicea, Petteria ramentacea, Colutea arborescens, Mirtus communis, Rosa sempervirens, Rosa canina, itd.

NATURA 2000 habitata na Velikoj ulcinjskoj plaži uključujući Adu Bojanu

1310 Jednogodišnja vegetacija caklenjača (salicornia) na mulju i pijesku

1410 Mediteranske slane močvarne livade (juncetalia maritimi)

2110 Začeci pokretnih obalnih dina

2120 Pokretne obalne dine sa ammophila arenaria (bijeke dine)

2130 *Učvršćene obalne dine sa zeljastom vegetacijom (sive dine)

2190 Vlažne pokretne dine –

2220 Dine sa vrstom euphorbia terracina

2240 Dinski pašnjaci sa jednogodišnjim vrstama (brachypodietalia)

2270 * Borove šume na obalnim dinama

3170 * Mediteranske povremene lokve

	<p>6420 Mediteranske visoke hidrofilne livade (molino-holoschoenion) b) Alohtona vegetacija Pinus pinea, Pinus maritima, Pinus halepensis Cupressus sempervirens, Cedrus deodara, Magnolia sp., Cercis siliquastrum, Lagerstroemia indica, Melia azedarach, Feijoa selloviana, Ligustrum japonica, Aucuba arborescens, Cinnamomum camphora, Eucaliptus sp., Chamaerops exelsa, Chamaerops humilis, Phoenix canariensis, Washingtonia filifera, Bougainvillea spectabilis, Camelia sp., Hibiscus syriacus, Buxus sempervirens, Pittosporum tobira, Wisteria sinensis, Viburnum tinus, Tecoma radicans, Agava americana, Cycas revoluta, Cordylina sp., Yucca sp. Hydrangea hortensis itd.</p>
11.	<p>USLOVI I MJERE ZAŠTITE NEPOKRETNIH KULTURNIH DOBARA I NJIHOVE ZAŠTIĆENE OKOLINE</p> <p>Pravila za očuvanje u slučaju slučajnih otkrića U svim fazama izrade planske, projektne i tehničke dokumentacije, kao i u svim fazama izvođenja objekata, kao i bilo kojim dugima aktivnostima na kopnu i vodi, ukoliko se naiđe na nalaze od arheološkog značaja, slučajni pronalazač dužan je da:</p> <ol style="list-style-type: none"> 1) prekine radove i da obezbijedi nalazište, odnosno nalaze od eventualnog oštećenja, uništenja i od neovlašćenog pristupa drugih lica; 2) odmah prijavi nalazište, odnosno nalaz Upravi, najbližoj javnoj ustanovi za zaštitu kulturnih dobara, organu uprave nadležnom za poslove policije ili organu uprave nadležnom za poslove sigurnosti na moru; 3) sačuva otkrivene predmete na mjestu nalaženja u stanju u kojem su nađeni do dolaska ovlašćenih lica subjekata iz tačke 2 ovog stava; 4) saopšti sve relevantne podatke u vezi sa mjestom i položajem nalaza u vrijeme otkrivanja i o okolnostima pod kojim su otkriveni. <p>Pronalazač može nalaze, radi njihove zaštite, odmah predati nekom od subjekata iz stava 1 tačka 2 ovog člana.</p> <p>Uprava je dužna da, najkasnije narednog dana od dana obavještenja:</p> <ol style="list-style-type: none"> 1) komisijski utvrdi da li se radi o arheološkim nalazima; 2) preduzme brigu o čuvanju nalazišta i nalaza; 3) preda nalaze na privremeno čuvanje javnoj muzejskoj ustanovi u opštini na čijoj su teritoriji pronađeni ili matičnoj muzejskoj ustanovi; 4) o izvršenom uviđaju i preduzetim mjerama sačini detaljan zapisnik; 5) nakon izvršenog uviđaja, zavisno od vrste i prirode otkrivenog nalazišta i radova koji se izvode, donese rješenje kojim će odrediti da se izvođenje radova nastavi uz nadzor arheologa sa istraživačkom licencom ili da se radovi privremeno obustave i sprovede odgovarajuće arheološko istraživanje. <p>Privremena obustava radova može trajati najduže 30 dana.</p> <p>U roku iz prethodnog stava Uprava može donijeti rješenje o uspostavljanju prethodne zaštite nalazišta.</p> <p>Ako Uprava ne uspostavi prethodnu zaštitu, nalazište se smatra slobodnim prostorom.</p> <p>Žalba na rješenje o prethodnoj zaštiti ne odlaže izvršenje rješenja.</p> <p>Troškove arheoloških istraživanja i arheološkog nadzora snosi država ukoliko sa investitorom građevinskih radova nije drukčije ugovoreno.</p>
12.	<p>USLOVI ZA LICA SMANJENE POKRETLJIVOSTI I LICA SA INVALIDITETOM</p> <p>Uslovi za nesmetano kretanje invalidnih lica Prilikom projektovanja i izgradnje objekata potrebno je svim objektima koji svojom funkcijom podrazumijevaju javni sadržaj, kao i do stambenih objekata u kojima je planirana izgradnja stambenih jedinica za hendikepirana lica, obezbijediti pristup koji mogu koristiti lica s ograničenom mogućnošću kretanja u skladu sa Pravilnikom o bližim uslovima i načinu prilagođavanja objekata za pristup i kretanje</p>

	<p>lica smanjene pokretljivosti i lica sa invaliditetom br. 05-412/86 od 10/ 2013. Godine, Službeni list Crne Gore, br.48/13 i 44/15.</p> <p>U tu svrhu, uz stepenišne prostore projektovati i odgovarajuće rampe s maksimalnim nagibom 8,3%, ili, ukoliko to tehnički uslovi ne dozvoljavaju planirati pristup na drugi način. Nivelacije svih pešačkih staza i prolaza raditi takođe u skladu s važećim propisima o kretanju invalidnih lica.</p> <p>Neophodno je obezbijediti prilaze svim javnim objektima i površinama (poslovni prostori u prizemljima objekata) u nivou bez stepenika. Sve denivelisane površine u parteru koje se normalno savladavaju stepenicama moraju imati i rampe nagiba max 5%.</p> <p>Rampa za potrebe savladavanja visinske razlike do 120 cm, u unutrašnjem ili spoljašnjem prostoru može imati dopušteni nagib do 1:20 (5%), a izuzetno, za visinsku razliku do 76 cm, dopušteni nagib smije biti do 1:12 (8,3%).</p>
13	USLOVI ZA POSTAVLJANJE I GRADNJU POMOĆNIH OBJEKATA
	/
14	USLOVI ZA OBJEKTE KOJI MOGU UTICATI NA BEZBJEDNOST VAZDUŠNOG SAOBRAĆAJA
	/
15	USLOVI ZA OBJEKTE KOJI MOGU UTICATI NA PROMJENE U VODNOM REŽIMU
	/
16	MOGUĆNOST FAZNOG GRAĐENJA OBJEKTA
	<p>Uslovi u pogledu faznosti gradnje</p> <p>Ukoliko se u okviru urbanističke parcele planira izgradnja više objekata, moguća je fazna izgradnja objekata na osnovu usvojenog idejnog arhitektonskog rješenja za cijelu lokaciju, u skladu sa članom 76. Zakona o planiranju prostora i izgradnji objekata ("Službeni list Crne Gore", br. 064/17 od 06.10.2017). Idejno rješenje mora biti odobreno od strane Glavnog državnog arhitekta, u skladu sa članom 87. Zakona o planiranju prostora i izgradnji objekata ("Službeni list Crne Gore", br. 064/17 od 06.10.2017).</p>
17	USLOVI ZA PRIKLJUČENJE NA INFRASTRUKTURU
	<p>Uslovi za priključak na saobraćajnu i komunalnu infrastrukturu</p> <p>Na urbanističku parcelu mora se projektovati i obezbijediti kolski pristup sa gradske saobraćajnice ili javnog puta.</p> <p>Dozvoljeno je projektovati pristupe na više mjesta, s obzirom na složene zahtjeve projektovanja turističkih kompleksa (ekonomski ulaz, ulaz za goste i slično).</p> <p>Nesmetan pristup i kretanje licima smanjene pokretljivosti u skladu sa članom 73 Zakona o uređenju prostora i izgradnji objekata.</p> <p>Planira se parkiranje u okviru svake urbanističke parcele, na parteru ili u okviru objekata ili u okviru nezavisnog slobodnostojećeg objekta – nadzemne garaže, koja može biti montažnog ili tvrdog karaktera, u skladu sa Pravilnikom o bližem sadržaju i formi planskog dokumenta ,kriterijumima namjene površina, elementima urbanističke regulacije i jedinstvenim grafičkim simbolima ("Službeni list CG", br. 24/10).</p> <p>Na urbanističku parcelu moraju se obezbijediti komunalni priključci, na vodovodnu, elektroenergetsku i telekomunikacionu mrežu i priključenje na kanalizaciju prema uslovima planiranim ovim planom i uslovima nadležnih javnih preduzeća za oblast infrastrukture.</p> <p>Uslovi za uklanjanje komunalnog otpada</p> <p>S obzirom da je ovim planskim dokumentom planirana izgradnja objekata, prilikom pomenutih aktivnosti generisaće se određene količine otpada, koje će se prikupljati u kontejnerima u okviru urbanističke parcele na ulaznom dijelu, gdje</p>

projektom uređenja treba predvidjeti poseban prostor za postavljanje kontejnera za smeće. Potreban broj kontejnera odrediti prema površini objekta, imajući u vidu produkciju čvrstog komunalnog otpada, u saradnji sa nadležnim komunalnim preduzećem. Na mjestu sakupljanja obezbijediti primarnu selekciju otpada odvajanjem kontejnera za staklo, plastiku i metal. Odvoženje otpada vršiće se specijalnim vozilima do sanitarne deponije.

Sakupljanje i transport otpada je potrebno organizovati u kasnim večernjim ili ranim jutarnjim časovima.

Lokacije za postavljanje kontera treba da su u vidu niša i u zavisnosti od potreba u njima predvidjeti 2-3 kontejnera . Kao tipski uzet je kontejner kapaciteta 1,1m³.

Prilikom realizacije ovih kontejnerskih mjesta voditi računa da kontejneri budu smješteni na izbetoniranim platoima ili u posebno izgrađenim nišama (betonskim boksovima). Za neometano obavljanje iznošenja smeća svim nišama obezbijediti direktan prilaz komunalnog vozila.

U toku izgradnje objekata na gradilištu obavezno odvojeno prikupljati:

- šut i drugi sličan građevinski otpad,
- opasan otpad (lijepkovi, boje, rastvarači i druga građevinska hemija i njihova ambalaža) .

Upravljanje ostalim vrstama otpada vršiće se u skladu sa Lokalnim planom upravljanja otpadom koji opština donosi, u skladu sa Zakonom.

ENERGETSKA INFRASTRUKTURA

Izgradnja 10 kV kablovske mreže

Izvode i nove dionice između TS 10/0,4 kV izvesti sa 3 x XHE 49 A, 240 mm², 20 kV (prenosne moći 7,96 MVA).

Preporučuje se polaganje jednožilnih kablova u trouglastom snopu.

Na kraćim dionicama dozvoljeno je i polaganje u horizontalnoj ravni na međusobnom razmaku 70 mm.

Snop se formira provlačenjem kablova kroz odgovarajuću matricu pri odmotavanju sa tri kalema. Formirani snop se na svakih 1 do 2 m omotava objumicom, samoljepljivom trakom itd.

Međusobni razmak više energetskih kablova (višežilnih, odnosno kablovskih snopova tri jednožilna kabla) u istom rovu određuje se na osnovu strujnog opterećenja, ali ne smije da bude manji od 70 mm pri paralelnom vođenju odnosno 2 m pri ukrštanju.

Da se obezbijedi da se u rovu sa više energetskih kablova (višežilni, odnosno kablovski snopovi tri jednožilna kabla) kablovi međusobno ne dodiruju, između kablova može da se cijelom dužinom trase postavi niz opeka, koje se polažu nasatice na međusobnom razmaku od 1m.

Kablove polagati slobodno u kablovskom rovu dubine 0,8 m, a na mjestima prolaza kabla ispod kolovoza saobraćajnica, kao i na svim onim mjestima gdje se može očekivati povećano mehaničko opterećenje kabla (ili kabl treba izolovati od sredine kroz koju prolazi) kroz kablovsku kanalizaciju, smještenu u rovu dubine 1,0 m.

Dozvoljeno je pojedinačno provlačenje jednožilnog kabla kroz cijev od neferomagnetnog materijala, pod uslovom da cijev nije duža od 20 m.

Kroz čeličnu cijev dozvoljeno je provlačenje snopa koga čine jednožilni kablovi sve tri faze.

Nakon polaganja, a prije zatrpavanja kabla, investitor je dužan obezbijediti katastarsko snimanje tačnog položaja kabla, u skladu sa zakonskim odredbama. Na grafičkom prikazu trase kabla treba označiti tip i presjek kabla, tačnu dužinu trase i samog kabla, mjesta njegovog ukrštanja, približavanja ili paralelnog vođenja sa drugim podzemnim instalacijama, mjesta ugrađenih kablovskih spojnica, mjesta položene kablovske kanalizacije sa brojem korišćenih i rezervnih cijevi (otvora) itd.

Ukoliko to zahtijevaju tehnički uslovi stručne službe Elektrodistribucije, zajedno sa kablom (na oko 40 cm dubine) u rov položiti i traku za uzemljenje, Fe-Zn 25 x 4 mm.

Duž trasa kablova ugraditi standardne oznake koje označavaju kabl u rovu, opromjenu pravca trase, mjesta kablovskih spojnica, početak i kraj kablovske kanalizacije, ukrštanja, približavanja ili paralelna vođenja kabla sa drugim kablovima i ostalim podzemnim instalacijama i sl.

Prije izvođenja radova pribaviti katastre podzemnih instalacija i u tim slučajevima otkopavanje kabla vršiti ručno.

Pri izvođenju radova preduzeti sve potrebne mjere zaštite radnika, građana i vozila, a zaštnim mjerama omogućiti odvijanje pješačkog i motornog saobraćaja. Na mjestima gdje je, radi polaganja kablova, izvršeno isjecanje regulisanih površina, iste dovesti u prvobitno stanje.

Investitori su dužni da obezbijede projektnu dokumentaciju za izvođenje dionica kablovskih 10 kV vodova, kao i da obezbijede tehničku kontrolu tih projekata. Investitori su dužni da obezbijede potrebnu dokumentaciju za izdavanje građevinske dozvole, kao i stručni nadzor nad izvođenjem radova. Nakon završetka radova, investitor je dužan zahtijevati vršenje tehničkog pregleda i nakon njega podnijeti zahtjev za izdavanje upotrebne dozvole.

Izgradnja niskonaponske mreže

Nove niskonaponske mreže i vodove izvesti kao kablovske (podzemne), uz korišćenje kablova tipa PP00 (ili XP00 zavisno od mjesta i nacina polaganja), ukoliko stručna služba Elektrodistribucije ne uslovi drugi tipa kabla. Mreže predvidjeti kao trofazne, radijalnog tipa.

Zbog potrebe vršenja preraspodjele potrošača po traforeonima, ne rješavati pojedine slučajeve odvojeno od cjeline, već sagledati uticaj svake izmjene na širi prostor.

Što se tiče izvođenja niskonaponskih mreža i vodova, primjenjuju se uslovi već navedeni pri izgradnji kablovske 10 kV mreže.

Zaštitu od preopterećenja i kratkog spoja obezbijediti pravilnim izborom osigurača na početku voda u skladu sa važećim tehničkim propisima. Primjeniti sistem zaštite od opasnog napona dodira TN-C do mjesta priključka NN kablova na objektima *(u GRT).

Investitori su dužni da obezbijede projektnu dokumentaciju za izvođenje instalacije osvjetljenja, kao i da obezbijede tehničku kontrolu tih projekata.

Izgradnja spoljnog osvjetljenja

Izgradnjom novog javnog osvjetljenja otvorenog prostora i saobraćajnica oko kompleksa obezbijediti fotometrijske parametre date evropskim standardom EN 13201.

Kao nosače svjetiljki koristiti metalne stubove, predviđene za montažu na pripremljenim betonskim temeljima, tako da se po potrebi mogu demontirati, a napajanje javnog osvjetljenja izvoditi kablovski (podzemno), uz primjenu standardnih kablova (PP 000 4 x 25mm²; 0,6/1 kV za ulično osvjetljenje i PP 00 3(4) x 16mm²; 0,6/1 kV za osvjetljenje u sklopu uređenja terena). Pri projektovanju instalacija osvjetljenja u sklopu uređenja terena oko planiranih objekata poseban značaj dati i estetskom izgledu instalacije osvjetljenja.

Sistem osvjetljenja treba da bude cjelonoćni. Pri izboru svjetiljki voditi računa o tipizaciji, odnosno, a u cilju jednostavnijeg održavanja.

Maksimalno dozvoljeni pad napona u instalaciji osvjetljenja, pri radnom režimu, može biti 5%. Kod izvedene instalacije moraju biti u potpunosti primjenjene mjere zaštite od električnog udara (zaštita od direktnog i indirektnog napona). U tom cilju, mora se izvesti polaganje zajedničkog uzemljivača svih stubova instalacije osvjetljenja, polaganjem trake Fe-Zn 25 x 4 mm i njenim povezivanjem sa stubovima i uzemljenjem napojnih trafostanica.

Obezbijediti selektivnu zaštitu kompletnog napojnog voda i pojedinih svjetiljki.

Obezbijediti mjerenje utrošene električne energije. Komandovanje uključenjem i isključenjem javnog osvjetljenja obezbijediti preko uklopnog sata ili foto ćelije.

Za polaganje napojnih vodova važe isti uslovi kao i kod polaganja ostalih niskonaponskih vodova.

Investitori su dužni da obezbijede projektnu dokumentaciju za izvođenje instalacije osvjetljenja, kao i da obezbijede tehničku kontrolu tih projekata. Investitori su dužni da obezbijede potrebnu dokumentaciju za izdavanje građevinske dozvole, kao i stručni nadzor nad izvođenjem radova. Nakon završetka radova, investitor je dužan zahtijevati vršenje tehničkog pregleda i nakon njega podnijeti zahtjev za izdavanje upotrebne dozvole.

Mjere energetske efikasnosti

Poboljšanje energetske efikasnosti posebno se odnosi na ugradnju ili primjenu: niskoenergetskih zgrada, unaprijeđenje uređaja za klimatizaciju i pripremu tople vode korišćenjem solarnih panela za zagrijavanje, unaprijeđenje rasvjete upotrebom izvora svjetla sa malom instalisanom snagom (LED), koncepta inteligentnih zgrada (upravljanje potrošnjom energije glavnih potrošača sa centralnog mjesta). Sve nabrojane mogućnosti se u mogu koristiti pri izgradnji objekata na području zahvata.

Uzimajući u obzir da energija koju sunce tokom godine emituje na 1 m² krova u Crnoj Gori je jednaka energiji koja se dobije sagorijevanjem 143 litara lož ulja - a pri tome se može neograničeno koristiti ovdje je posebno naglašena primjena energije direktnog sunčevog zračenja.

Sunčeva energija se kao izvor energije u zgradama koristi na tri načina:

1. pasivno-za grijanje i osvjetljenje prostora
2. aktivno- sistem kolektora za pripremu tople vode
3. fotonaponske sunčane ćelije za proizvodnju električne energije

Na ovom području postoje mogućnosti za sva tri načina korišćenja sunčeve energije za grijanje i osvjetljavanje prostora, grijanje vode (klasični solarni kolektori) i za proizvodnju električne energije (fotonaponske ćelije).

U ukupnom energetsom bilansu kuća važnu ulogu igraju toplotni efekti sunca. U savremenoj arhitekturi puno pažnje posvećuje se prihvatu sunca i zaštiti od pretjeranog osunčanja, jer se i pasivni dobici toplote moraju regulisati i optimizovati u zadovoljavajuću cjelinu. Ako postoji mogućnost orijentacije kuće prema jugu, staklene površine treba koncentrisati na južnoj fasadi, dok prozore na sjevernoj fasadi treba maksimalno smanjiti da se ograniče toplotni gubici. Pretjerano zagrijavanje ljeti treba spriječiti sredstvima za zaštitu od sunca, pokretnim suncanim zastorima od materijala koji sprecavaju prodor UV zraka koji podižu temeperaturu, usmjeravanjem dnevnog svjetla, zelenilom, prirodnim provjetranjem i sl.

Savremeni tzv. "daylight" sistemi koriste optička sredstva da bi podstakli refleksiju, lomljenje svjetlosnih zraka, ili za aktivni ili pasivni prihvati svjetla. Savremene pasivne kuće danas se definišu kao gradjevine bez aktivnog sistema za zagrijavanje konvencionalnim izvorima energije.

Za izvedbu objekata uz navedene energetske mjere potrebno je primjenjivati (uz prethodnu pripremu stručnu i zakonodavnu) Direktivu 2002/91/EC Evropskog parlamenta (Directive 2002/91/EC of the European Parliament and of the Council of 16 December 2002 on the energy performance of buildings (Official Journal L 001,04/01/2003)/ o energetske svojstvima zgrada, što podrazumijeva obavezu izdavanja sertifikata o energetske svojstvima zgrade, kome rok valjanosti nije duži od 10 god.

	<p>Korišćenje solarnih kolektora se preporučuje kao mogućnost određene uštede u potrošnji električne energije, pri čemu se mora povesti računa da ne budu u koliziji sa karakterističnom tradicionalnom arhitekturom.</p> <p>Za proizvodnju električne energije pomoću fotonaponskih elemenata, potrebno je uraditi prethodnu sveobuhvatnu analizu tehničkih, ekonomskih i ekoloških parametara.</p> <p>Termotehničke instalacije</p> <p>Kao energetska izvor za objekte, zbog racionalnog korišćenja energije, i u zimskom i u ljetnjem periodu predviđene su toplotne pumpe. Zavisno od zahtjeva investitora i tehničkih mogućnosti moguća je ugradnja sistema sa toplotnim pumpama vazduh – voda ili voda –voda (ukoliko ima dovoljno izdašnosti podzemnih voda ili je moguć zahvat morske vode).</p> <p>Za manje hotele povoljna je ugradnja toplotnih pumpi sa mogućnošću iskorišćenja otpadne energije 30-50%.</p> <p>Alternativno je za manje hotele moguća i ugradnja VRV sistema, dvocijevnog ili trocijevnog koji ima mogućnost nezavisnog grijanja ili hlađenja svake prostorije i iskorišćenja otpadne energije.</p> <p>Pored ovoga za manje hotele je za grijanje santilarne vode povoljna ugradnja solarnih panela, što doprinosi značajnoj uštedi električne energije.</p> <p>Za veće hotelske komplekse u principu je neophodno dati mogućnost nezavisnog grijanja ili hlađenja prostora u hotelu u svakom trenutku. Takođe je sistem ventilacije prostora značajno veći nego kod manjih hotela. Za ovakve sisteme najpovoljnija je ugradnja toplotnih pumpi koje imaju mogućnost jednovremene proizvodnje tople i hladne vode (polifunkcionalne toplotne pumpe). Kod ovakvih sistema moguće je iskorišćenje otpadne energije i do 100%, što doprinosi značajnoj uštedi.</p> <p>Veliki hoteli imaju, zbog specifičnih sadržaja (otvoreni i zatvoreni bazeni, SPA centri i slično) velike zahtjeve za sanitarnom potrošnom vodom.</p> <p>Zbog ovoga je predviđena i ugradnja solarnog kolektorskog polja koje pored toplotne energije sa polifunkcionalne mašine služi za grijanje vode.</p> <p>Toplotne pumpe su veoma ekonomičan sistem za proizvodnju toplotne (rashladne) energije. U principu za 1kW električne energije moguće je dobiti u prosjeku 3kW toplone (rashladne) energije.</p>
17.1.	<p>Uslovi priključenja na elektroenergetsku infrastrukturu</p>
	<p>Način priključenja predmetnog objekta na elektrodistributivnu mrežu biće određen u „uslovima za izradu tehničke dokumentacije“ – koje investitor treba da dobije od Elektroprivrede Crne Gore A.D. Nikšić.</p> <p>Prilikom izrade tehničke dokumentacije potrebno je poštovati sljedeće preporuke CEDIS-a:</p> <ul style="list-style-type: none"> - Tehnička preporuka za priključenje potrošača na niskonaponsku mrežu TP-2 (II dopunjeno izdanje), - Tehnička preporuka - Tipizacija mjernih mjesta, - Upustvo i tehnički uslovi za izbor i ugradnju ograničavača strujnog opterećenja, - Tehnička preporuka TP-1b - Distributivna transformatorska stanica DST-CEDIS 10/0,4 kV.
	<p>HIDROTEHNIČKA INFRASTRUKTURA</p> <p><u>Vodovod</u></p> <p>Da bi se obezbijedili higijenski uslovi stanovništva, turista i osoblja kao i funkcionisanje pratećih sadržaja potrebno je izgraditi osnovnu hidrotehničku infrastrukturu za obezbjeđenje potreba za vodom i distributivnih vodova do svih objekata.</p>

Vodovodnu mrežu neophodno je razvijati u skladu sa usvojenim konceptom duž planiranih saobraćajnica, cjevovode hidraulički dimenzionisati prema časovnoj potrošnji vode pojedinih objekata.

Fekalna kanalizacija

Za sistem kanalizacije prihvaćen je razdjelni sistem sa potpuno nezavisnim sistemima fekalne i atmosferske kanalizacije.

Sistem mreže fekalne kanalizacije takođe je neophodno voditi duž svih saobraćajnica i omogućiti na tehnički ispravan način priključenje svih planiranih objekata na najnižim tačkama na kojima je obezbijeđen dovoljan prostor.

U novoplaniranim turističkim zonama se podrazumeva prikupljanje kompletnih količina otpadnih voda, i njihovo prečišćavanje prije ispuštanja u recipijent. (Kuhinje restorana trebaju imati instaliran predtretman otpadnih voda u separatorima masti. Perionice trebaju imati predviđen predtretman u separatoru sapunice. Oba tipa separatora su neophodna da rasterete uređaj za prečišćavanje otpadnih voda.)

U detaljnoj projektnoj dokumentaciji je potrebno predvidjeti stepen prečišćavanja fekalnih i atmosferskih voda koji je u skladu sa odredbama Pravilnika o kvalitetu i sanitarno-tehničkim uslovima za ispuštanje otpadnih voda u recipijent i javnu kanalizaciju, načinu i postupku ispitivanja kvaliteta otpadnih voda, minimalnom broju ispitivanja i sadržaju izvještaja o utvrđenom kvalitetu otpadnih voda ("Službeni list CG", br. 45/08, 9/10, 26/12, 52/12 i 59/13).

Atmosferska kanalizacija

Budući da su planirane ulice sa ivičnjacima i trotoarima, potrebna je atmosferska kanalizacija sa slivničkim rešetkama za odvodnju kišnih voda. Sve prihvaćene vode sa saobraćajnica i trotoara moraju se odvesti u separatore ulja i benzina prije ispuštanja u recipijent. Dalje se prihvaćene i prečišćene atmosferske vode odvođe u upojne bunare.

Opšti zajednički uslovi

Neki od uslova koje treba ispuniti u izradi projektne dokumentacije su već prethodno navedeni, ali se zbog sistematičnosti navode još neki opšti uslovi i smjernice:

- Predviđeni kanalizacioni sistem je separacioni, strukturno je potrebno razdvojiti fekalne otpadne vode i atmosferske otpadne vode;
- U kanalizacionu mrežu se ugrađuju (PP) polipropilenske punozidne cijevi ili (PVC) polivinilhloridskih punozidnih cijevi, u atmosfersku mrežu (PEHD R) polietilen rebrasti i u vodovodnu mrežu (PEHD) polietilenske cijevi prečnika Ø100 i Ø150, a za prečnike Ø200, Ø250 i Ø300 od nodularnog liva (DUCTIL), a sav materijal i oprema da budu namijenjeni za odgovarajući radni pritisak.
- Minimalni, odnosno maksimalni pad fekalne kanalizacione mreže iznosi 4‰ i 40‰ a atmosferske kanalizacione mreže iznosi 2‰ i 30‰ retrospektivno vodeći računa o prečnicima cijevi;
- Na svim vertikalnim i horizontalnim lomovima, mjestima promjene prečnika i priključenja kanalizacionih i atmosferskih cijevi, potrebno je predvidjeti revizione šahtove, takođe na svim vertikalnim lomovima vodvodne mreže predvidjeti vazdušne ventile i ispuste;
- Na kanalizacionim cijevima u pravcu, razmak šahtova predvidjeti na maksimalnom rastojanju od 160 D (prečnika cijevi), ali ne većem od 50 m;
- Na atmosferskoj kanalizaciji razmak između slivnika predvidjeti na raspojanju od 25.0 m;
- Prečnik cijevi na kanalizacionoj mreži predvidjeti minimalno 250 mm, na atmosferskoj mreži prečnika 300 mm, dok je kod vodvodne mreže potrebno predvidjeti mrežu prema odgovarajućoj propusnoj moći ili minimalno 100 mm zbog protivpožarne zaštite;

	<ul style="list-style-type: none"> - prilikom dimenzionisanja vodovodne mreže, pored potrebne količine vode za sanitarne potrebe, potrebno je obezbijediti i potrebnu količinu vode za gašenje požara u trajanju od 2h, proticaj 10 l/s. - Procenat punjenja cijevi fekalne kanalizacione mreže u okruglim profilima maksimalnog stepena ispunjenosti 60%, a kod atmosfere mreže 80%; - kod odvođenja fekalnih voda do izgradnje postrojenja za prečišćavanje otpadnih voda Ulcinja, kao prelazno rješenje, moguća je izgradnja bioloških uređaja za prečišćavanje za svaku urbanističku parcelu, sa stepenom prečišćavanja u skladu sa gore navedenom zakonskom regulativom; - atmosfere vode sa saobraćajnih površina i trotoara površina biće zauzete i moraju se odvesti u separatore ulja i benzina prije ispuštanja u recipijente - upojne bunare - Na mjestima ukrštanja kanalizacione i vodovodne mreže, kanalizacionu cijev postaviti ispod vodovodne sa minimalnim visinskim razmakom od 0.5 m, a u slučaju manjeg visinskog razmaka postaviti adekvatnu zaštitu vodovodne cijevi; - Minimalne dubine iskopa odrediti tako da se zadovolji stabilnost i zaštita kanalizacionog kolektora, u slučaju priključenja podrumskih i suterenskih prostora odrediti minimalnu dubinu iskopa od 2,0 m, a maksimalna dubina iskopa ne bi trebala da prelazi 3.5 m; - U slučaju potrebe izgradnje pumpnih stanica za otpadnu vodu uraditi ih tako da se minimalizuje širenje neprijatnih mirisa, poželjno sa zelenim rastinjem oko njih. Agregati mogu biti u suvom ili mokrom izvođenju u zavisnosti da li je pumpna stanica nadzemna ili podzemna. Potrebno je predvidjeti havarijske ispuste kao i agregate u slučaju prekida napajanja električnom energijom; - Ne upuštati kišnicu u fekalnu kanalizaciju; - Zabraniti izgradnju propusnih septičkih jama odnosno upojnih bunara za fekalnu kanalizaciju, ukoliko dođe do izgradnje u jednom dijelu lokacija. - Projektu dokumentaciju uraditi u skladu sa tehničkim propisima, normativima i standardima za projektovanje ove vrste objekata, kao i u skladu sa drugim propisima kojima se regulišu pitanja iz ove oblasti; - Na osnovu ovih urbanističko tehničkih uslova investitor treba da izradi tehničku dokumentaciju u skladu sa odredbama Zakona o planiranju prostora i izgradnji objekata („Sl.list CG“ br.64/17 od 06.10.2017. god.), i u skladu sa Pravilnikom o načinu izrade, razmjeri i bližoj sadržini tehničke dokumentacije (»Sl.list CG« br.23/14) i drugim propisima, standardima, tehničkim normativima, a tehnička dokumentacija podliježe reviziji u skladu Zakonom o planiranju prostora i izgradnji objekat. <p>Napomena: Za sve što nije definisano u uslovima primjenjivaće se uslovi i smjernice koji su dati PUP-om opštine Ulcinj.</p>
17.2.	<p>Uslovi priključenja na vodovodnu i kanalizacionu infrastrukturu</p>
	<p>Uslove priključenja predmetnog objekta na gradsku hidrotehničku mrežu investitor će pribaviti od nadležnog D.O.O. „Vodovod i kanalizacija“ Ulcinj. Hidrotehničke instalacije projektovati prema važećim tehničkim propisima i standardima i na iste pribaviti saglasnost od nadležnog javnog preduzeća.</p>
17.3.	<p>Uslovi priključenja na saobraćajnu infrastrukturu</p>
	<p>SAOBRAĆAJ</p> <p>Osnovni elementi poprečnih profila saobraćajnica dati su na prilogu „SAOBRAĆAJ“.</p> <p>Sve ulice unutar kompleksa su pod režimom dvosmjernog kretanja vozila, sa zabranom parkiranja na kolovoznoj traci. Parkiranje je dozvoljeno samo na za to posebno urađenim i obilježenim površinama.</p> <p>Sve saobraćajnice moraju biti označene, regulisane saobraćajnom signalizacijom.</p>

Ukrštanje unutrašnjih saobraćajnica regulisati odgovarajućom horizontalnom i vertikalnom saobraćajnom signalizacijom uz određivanje prava prvenstva. Brzinu kretanja vozilima ograničiti na 40 km/h unutar cijelog zahvata na ulaznim krakovima.

Parkiranje

Parkiranje u zoni zahvata plana rješavano je u funkciji planiranih namjena pojedinačno. Teži se da svaki korisnik svoje potrebe sa parkiranjem rješava u okviru svoje građevinske parcele.

S obzirom na namjenu površina, plan je urađen tako da se broj automobila i operativnih saobraćajnih površina svede na mogući funkcionalni minimum.

Kao normativ za potreban broj parking mjesta, koristiti:

Namjena	Optimalan broj	PM
- Stanovanje	(1000m ²)	11
- proizvodnja	(1000m ²)	15
- poslovanje	(1000m ²)	22
- trgovina	(1000m ²)	44
- hoteli	(1000m ²)	5
- restorani	(1000m ²)	85
- sportske dvorane, stadioni i sl. (na 100 posjetilaca).....		18

Ovim planom je prihvaćen i razrađen princip da svaki objekat koji se gradi treba da zadovolji svoje potrebe sa parkiranjem vozila na parceli na kojoj se objekat gradi.

Ukoliko pri projektovanju novih objekata dođe do promjena BGP u odnosu na plan, broj parking mjesta obezbijediti prema datim normativima za izmijenjeno stanje.

Pri projektovanju klasičnih garaža poštovati sljedeće elemente:

- širina rampe po pravcu min. 2,75 m;
- slobodna visina garaže min 3,00 m;
- dimenzije PM min. 2,5 x 5m;
- širina unutaršnjih saobraćajnica po pravcu min. 5,50 m;
- podužni nagib pravih rampi max. 12% otkrivene i 15% na pokriveno.

Obrađena otvorenih parkinga treba da je takva da omogući maksimalno ozelenjavanje, a na svako 3 PM obezbijediti (koliko je moguće) zasad drvoreda radi hladovine. Parking mjesto definisati sa dimenzijama 2,5 x 5,0 m sa oivičenjem.

Pješački saobraćaj

Prelaze preko ulica unutar kompleksa obezbijediti odgovarajućom saobraćajnom signalizacijom (vertikalnom i horizontalnom).

17.4.

Ostali infrastrukturni uslovi

/

TELEKOMUNIKACIONA MREŽA

U skladu sa preporukama iz prethodno urađenih planova, kao i preporukama nadležne Agencije za elektronske komunikacije i poštansku djelatnost, posebno je voditi računa o sljedećem:

- da se kod gradnje novih infrastrukturnih objekata posebna pažnja obrati zaštiti postojeće elektronske komunikacione infrastrukture,
- da se uvijek obezbijede koridori za telekomunikacione kablove duž svih postojećih i novih saobraćajnica,
- da se gradnja, rekonstrukcija i zamjena elektronskih komunikacionih sistema mora izvoditi po najvišim tehnološkim, ekonomskim i ekološkim kriterijumima.

Takođe, potrebno je voditi računa o sljedećem:

- da se elektronska komunikaciona mreža, elektronska komunikaciona infrastruktura i povezana oprema grade na način koji omogućava jednostavan

prilaz, zamjenu, unapređenje i korišćenje koje nije uslovljeno načinom upotrebe pojedinih korisnika ili operatora,

- da shodno Strategiji razvoja informacionog društva do 2020. godine, u narednom periodu prioritet treba dati razvoju širokopojasnih pristupnih mreža (žičnih i bežičnih),

- da se planirani kapaciteti (objekti, kanalizacija i antenski stubovi) predvide za mogućnost korišćenja od strane više operatora.

Ukupna dužina planirane elektronske komunikacione kanalizacije sa 6 PVC cijevi 110 m, unutar zone ovog DSL-a iznosi 280 m, sa 4 PVC cijevi 110 mm iznosi oko 4555 metara, a sa 3 PVC cijevi 110 mm iznosi oko 5135 metara. Za realizaciju predložene telekomunikacione infrastrukture planirana je i izgradnja 134 novih kablovskih okana.

Savremene elektronske komunikacije koje obuhvataju distribuciju sva tri servisa, telefonije-fiksne i mobilne, prenos podataka i TV signala, omogućavaju više načina povezivanja sa elektronskim komunikacionim operatorima.

Imajući u vidu namjenu objekata unutar posmatrane zone i samu lokaciju, kroz novoplaniranu kanalizaciju treba graditi savremene elektronske komunikacione pristupne optičke mreže u tehnologiji FTTx (Fiber To The Home, Fiber to The Building,...), sa optičkim vlaknom do svakog objekta, odnosno korisnika.

Ovo rješenje je u skladu sa dugoročnim rješenjima u oblasti elektronskih komunikacija sa optičkim pristupnim mrežama, a sa čijom implementacijom je započeo dominantni elektronski komunikacioni operator, Crnogorski Telekom.

U slučaju da se trasa kanalizacije za potrebe elektronskih komunikacija poklapa sa trasom vodovodne kanalizacije i trasom elektro instalacija, treba poštovati propisana rastojanja, a dinamiku izgradnje vremenski uskladiti.

U odnosu na obuhvaćeno područje, mobilni operatori su u momentu izrade ovog DSL-a nijesuli iskazali potrebu za montiranjem novih baznih stanica na ovom području, tako nijesuli definisane nove lokacije za postavljanje stubova za mobilnu telefoniju. U odnosu na savremene trendove u oblasti mobilne telefonije, projektant naglašava da ovo ne znači da neki od postojećih ili eventualno novih operatora mobilne telefonije neće imati potrebu da u nekom momentu postavi novu baznu stanicu na posmatranom području.

Trase planirane kanalizacije potrebno je uklopiti u trase trotoara ili zelenih površina, jer bi se u slučaju da se kablovska okna rade u trasi saobraćajnice ili parking prostora, morali ugraditi teški poklopci sa ramom i u skladu sa tim uraditi i ojačanje kablovskih okana, što bi bilo neekonomično.

Kanalizaciju koja je planirana u okviru predmetnog DSL-a, kao i kablovska okna, izvoditi u svemu prema planovima višeg reda, važećim propisima u Crnoj Gori i preporukama bivše ZJ PTT iz ove oblasti.

Na taj način biće stvoreni optimalni uslovi, koji sa tehničkog stanovišta, omogućavaju provlačenje novih kablovskih kapaciteta, gdje god se za tim ukaže potreba.

Obaveza budućih investitora planiranih objekata u zoni ovog DSL-a jeste da, u skladu sa Tehničkim uslovima koje izdaje nadležni operator elektronskih komunikacija ili organ lokalne uprave, od novoplaniranih kablovskih okana, projektima za pojedine objekte u zoni obuhvata definišu način priključenja svakog pojedinačnog objekta.

Elektronsku komunikacionu kanalizaciju pojedinačnim projektima treba predvidjeti do samih objekata.

Telekomunikaciona mreža:

Zakon o elektronskim komunikacijama („Službeni list Crne Gore“, broj 40/13),

Akta i propisi koji su donijeti na osnovu Zakona o elektronskim komunikacijama i kojih se treba pridržavati prilikom izgradnje nove telekomunikacione infrastrukture, jesu:

	<p>- Pravilnik o graničnim vrijednostima parametra elektromagnetnog polja u cilju ograničavanja izlaganja populacije elektromagnetnom zračenju („Službeni list Crne Gore“ broj 15/10),</p> <p>- Pravilnik o širini zaštitnih zona i vrsti koridora u kojima nije dopušteno planiranje i gradnja drugih objekata („Službeni list Crne Gore“, broj 33/14), kojim se propisuju način i uslovi određivanja širine zaštitnih zona elektronskih komunikacionih mreža, elektronske komunikacione infrastrukture i povezane opreme i radio koridora u čijoj zoni nije dopušteno planiranje i gradnja drugi objekata;</p> <p>- Pravilnik o tehničkim i drugim uslovima za projektovanje, izgradnju i korišćenje elektronske komunikacione mreže, elektronske komunikacione infrastrukture i povezane opreme u objektima („Službeni list Crne Gore“, broj 41/15), kojim se propisuju tehnički i drugi uslovi za projektovanje, izgradnju i korišćenje elektronske komunikacione mreže, elektronske komunikacione infrastrukture i povezane opreme u poslovnim i stambenim objektima;</p> <p>- Pravilnik o uslovima za planiranje, izgradnju, održavanje i korišćenje pojedinih vrsta elektronskih komunikacionih mreža, elektronske komunikacione infrastrukture i povezane opreme („Službeni list Crne Gore“, broj 59/15), koji propisuje uslove za planiranje, izgradnju, održavanje i korišćenje pojedinih vrsta elektronskih komunikacionih mreža, elektronske komunikacione infrastrukture i povezane opreme u Crnoj Gori;</p> <p>- Pravilnik o zajedničkom korišćenju elektronske komunikacione infrastrukture i povezane opreme („Službeni list Crne Gore“, broj 52/14), kojim se propisuju uslovi i način zajedničkog korišćenja elektronske komunikacione infrastrukture i povezane opreme, kao i mjere za povećanje raspoloživosti slobodnih kapaciteta u toj infrastrukturi;</p> <p>Isto tako Zakonom o elektronskim komunikacijama („Službeni list Crne Gore“, broj 40/13, 56/13, 2/17 i 49/19), za izradu tehničke dokumentacije treba koristiti i sledeće sajtove:</p> <p>- Sajt na kome se nalaze relevantni propisi u skladu sa kojim se obavlja izrada tehničke dokumentacije http://www.ekip.me/regulativa/,</p> <p>- Sajt na kome Agencija objavljuje podatke o postojećem stanju elektronske komunikacione infrastrukture http://ekinfrastuktura.ekip.me/ekip.me, kao i</p> <p>- Adresu web portala http://ekinfrastuktura.ekip.me/ekip/login.isp preko koga sve zainteresovane strane od Agencije za telekomunikacije i poštansku djelatnost mogu da zatraže otvaranje korisničkog naloga, kako bi pristupili georeferenciranoj bazi podataka elektronske komunikacione infrastrukture.</p>					
18	<p>POTREBA IZRADE GEODETSKIH, GEOLOŠKIH (GEOTEHNIČKIH, INŽENJERSKO-GEOLOŠKIH, HIDROGEOLOŠKIH, GEOMEHANIČKIH I SEIZMIČKIH) PODLOGA, KAO I VRŠENJA GEOTEHNIČKIH ISTRAŽNIH RADOVA I DRUGIH ISPITIVANJA</p> <p style="text-align: center;">/</p>					
19	<p>POTREBA IZRADE URBANISTIČKOG PROJEKTA</p> <p style="text-align: center;">/</p>					
20	<p>ZA ZGRADE URBANISTIČKO-TEHNIČKI USLOVI SADRŽE I URBANISTIČKE PARAMETRE</p> <table border="1" style="width: 100%; border-collapse: collapse;"> <tr> <td style="width: 40%;">Urbanističke parcele (broj) / zona</td> <td style="width: 60%;"> UP 23 / Zona E UP 24 / Zona E UP 25 / Zona E UP 26 / Zona E </td> </tr> <tr> <td>Površina urbanističkih parcela (m2)</td> <td> UP.23 = 13.692,95 UP.24 = 1.524,65 UP.25 = 1.753,41 UP.26 = 1.921,11 </td> </tr> </table>		Urbanističke parcele (broj) / zona	UP 23 / Zona E UP 24 / Zona E UP 25 / Zona E UP 26 / Zona E	Površina urbanističkih parcela (m2)	UP.23 = 13.692,95 UP.24 = 1.524,65 UP.25 = 1.753,41 UP.26 = 1.921,11
Urbanističke parcele (broj) / zona	UP 23 / Zona E UP 24 / Zona E UP 25 / Zona E UP 26 / Zona E					
Površina urbanističkih parcela (m2)	UP.23 = 13.692,95 UP.24 = 1.524,65 UP.25 = 1.753,41 UP.26 = 1.921,11					

Površina urbanističkih parcela (ha)	UP.23 = 1,37 UP.24 = 0,15 UP.25 = 0,18 UP.26 = 0,19
Namjena	UP.23 je SMG - Površine za turizam – Odmarališta T3 UP.24, 25 i 26 je SMG - Površine za stanovanje male gustine od 120 stanovnika / ha
Max spratnost objekta	UP.23 – P+2 UP.24, 25 i 26 – P+1
Max indeks zauzetosti	UP.23 - 0,25 UP.24, 25 i 26 – 0,30
Max bruto površina pod objektom (m2)	UP.223 = 3.423,24 UP.24 = 457,40 UP.25 = 526,02 UP.26 = 576,33
Max indeks izgradjenosti	UP.23 - 0,50 UP.24, 25 i 26 – 0,30
Max bruto građevinska površina (m2)	UP.23 = 6.846,48 UP.24 = 457,40 UP.25 = 526,02 UP.26 = 576,33
Max površina zelenih i otvorenih površina na UP(m2)	UP.23 = 10.269,71 UP.24 = 1.067,26 UP.25 = 1.227,39 UP.26 = 1.344,78
Zelenih i otvorenih površina / ležaju (m2)	UP.23 = 75 UP.24 = / UP.25 = / UP.66 = /
Max broj ležaja	UP.23 = 138
Max broj stanovnika	UP.23 = / UP.24 = 11 UP.25 = 13 UP.26 = 14
Broj zaposlenih	UP.23 = 41
Maksimalna visinska kota objekta	<p>Maksimalna visina objekta određuje se vertikalno, izražava se u metrima i znači distancu od najniže kote okolnog konačnog uređenog i nivelisanog terena ili trotoara uz objekat do donje kote vijenca krova ili vijenca ravnog krova. Planom predviđena je maksimalna visina za:</p> <ul style="list-style-type: none"> - za objekte u zoni E, u namjeni Površine za turizam – T3 – UP23 - (tri nadzemne etaže - P+2). - za objekte u zoni E, u namjeni Stanovanje male gustine – SMG – UP.23, 24, 25 i 26 - (dvije nadzemne etaže - P+1 – 8 m). <p>Najveća visina etaže za obračun visine građevine, mjerena između gornjih kota međуетаžnih konstrukcija iznosi:</p> <ul style="list-style-type: none"> - za garaže i tehničke prostorije do 3.0m - za poslovne etaže do 4.5 m. Prizemlje može biti 6m visoko, zbog zahtjeva mogućih turističkih sadržaja.

<p>Parametri za parkiranje odnosno garažiranje vozila</p>	<p>Garažiranje i parkiranje S'obzirom da nije dozvoljena izgradnja podrumskih i suterenskih etaža, potrebna parking mjesta obezbijediti na parteru, u okviru objekta hotela, depadansa ili vila, ili u okviru zasebnog objekta – nadzemne garaže, koji mora biti montažnog - demontažnog karaktera. Ukoliko se parking riješi u okviru garaža, bilo da su zasebne ili u sklopu objekata, površina garaža ne ulazi u obračun BRGP objekata</p>
<p>Smjernice za oblikovanje i materijalizaciju, posebno u odnosu na ambijentalna svojstva područja</p>	<p>Arhitektonsko oblikovanje objekta Objekti planirani u zahvatu DSL „Dio Sektora 66 – postojeća hotelska grupacija i modul I“, Velika plaža, predstavljaju, u najvećem broju objekte namijenjene Turizmu, to jest objekte u okviru turističkih naselja ili hotela, kategorije 4 ili 5 zvjezdica, i kao takvi treba da predstavljaju vrhunska djela arhitekture današnjice, koja su organizaciono, estetski, oblikovno i u materijalizaciji usklađena sa prirodom koja ga okružuje. Sljedeće uslove treba primjenjivati kod objekata turističkih naselja, hotela, objekata Centralnih djelatnosti, Kulture, Stanovanja, Sporta i rekreacije, kao i svih objekata koji se mogu naći u okviru urbanističkih parcela u skladu sa uslovima datim u “Namjena površina i organizacija sadržaja”.</p> <p>Prilikom projektovanja mora se primjeniti hronološki definisan postupak koji uključuje sljedeće faze:</p> <ol style="list-style-type: none"> 1. Izrada svih Studija i Elaborata definisanim planskim dokumentom; 2. Analiza svih uslova i urbanističkih pravila datih planskim dokumentom; 3. Analiza Projektnog zadatka investitora; 4. Pažljivo definisanje zona povoljnih za gradnju u odnosu na dobijene rezultate Studija i Elaborata iz tačke 1, a u okviru granice Zone gradnje definisane Građevinskom linijom; 5. Pažljivo definisanje zona određenih funkcionalnih sadržaja traženih Projektnim zadatkom, u odnosu na prethodno analizirane prirodne uslove; 6. Arhitektonsko i inženjersko oblikovanje objekta, tako da objekat bude oblikovno, funkcionalno i u materijalizaciji usklađen sa terenom i prirodom koja ga okružuje; 7. Finalna provjera svih urbanističkih parametara i uslova gradnje koji su definisani planskim dokumentom. <p>Organizacija sadržaja treba da predstavlja logičnu raspodjelu potrebnih funkcionalnih zona objekata, u skladu sa prirodnim uslovima (orijentacija, osunčanje, vegetacija i slično), tako da čini funkcionalnu i energetski efikasnu cjelinu.</p> <p>Oblikovno, treba težiti „razigranim“ strukturama ili razuđenim osnovama i volumenima, a izbjegavati predimenzionisane kompaktne objekte, koji mogu podsjećati na stambene ili poslovne zgrade. Malim smicanjima u ravnima fasada, primjenom različitih materijala i sličnim principima može se „razbiti“ kompaktna forma objekata.</p>

Objekat je neophodno projektovati tako da predstavlja arhitekturu današnjice. Podražavanje stilova iz prošlosti je strogo zabranjeno.

Neophodno je arhitektonski naglasiti ulaz u objekat, sa pripadajućom nadstrešnicom.

U oblikovanju objekata u okviru Hotelskih i Turističkih kompleksa, kao i stambenih objekata, najupečatljiviji element oblikovanja predstavljaju balkoni ili terase turističkih jedinica. Velike fasadne ravni, pokrivene elementima kao što su terase ili balkoni, neophodno je pažljivo **oblikovati i materijalizovati**, tako da se izbjegne monotonost i efekat opšte neusklađenosti sa ambijentom. Stoga se, pri oblikovanju i materijalizaciji fasadnih površina pod terasama ili balkonima treba pridržavati sljedećih pravila:

- Koristiti minimalno dva različita materijala u obradi površina (npr. malter u bijeloj ili svijetlim tonovima pastelnih boja i drvena obloga, malter u bijeloj ili svijetlim tonovima pastelnih boja i kamena obloga, drvo i kamena obloga, malter u bijeloj ili svijetlim tonovima pastelnih boja i metalna perforirana obloga ili struktura u mat bijeloj ili svijetlim tonovima pastelnih boja, i slično);

- Preporučuje se i „ozelenjavanje“ fasada, gdje zelenilo postaje sastavni dio vizuelnog utiska objekta;

- Ogradu uraditi prozračno, od stakla, metala ili drveta. Metal treba biti isključivo u mat boji (bijela, svijetli tonovi pastelnih boja, crna), dok se upotreba inoks ili hromiranih metalnih elemenata zabranjuje. Balustrade i slični elementi koji podražavaju stilove iz prošlosti su zabranjeni;

- U oblikovnom smislu se može ili istaći „roštilj“ sistema terasa u geometrijski jasno definisanom sistemu, upotrebljavajući minimalno dva materijala na fasadi, koja na taj način poništavaju efekat monotonosti i doprinose usklađenosti sa ambijentom, ili se može oblikovno „razigrati“ forma, konzolama, isturenim elementima, iskošenim elementima i sličnim principima.

Što se tiče **materijalizacije** objekata u cjelini, neophodno je koristiti minimalno dva različita materijala u fasadnim ravnima, od palete dozvoljenih materijala:

- Fasadni malter u bijeloj ili svijetlim tonovima pastelnih boja;

- Drvena obloga i drvene dekorativne strukture i mreže;

- Kamena obloga;

- Metalne obloge, perforirane strukture i mreže ili prozračne strukture od metala, metalne ograde u mat boji (bijela, svijetli tonovi pastelnih boja, crna), upotreba inoks ili hromiranih metalnih elemenata se zabranjuje.

Vertikalno ozelenjivanje fasada je preporučeno. Ukoliko se projektuje vertikalno ozelenjavanje fasada, neophodno je definisati uslove održavanja, posebnim elaboratom. Mogu se koristiti isključivo vrste koje su definisane u poglavlju Pejzažna arhitektura, ovog planskog dokumenta.

Dozvoljeno je koristiti i **metalne ili drvene grilje**, radi zasjenčenja otvora. Metalne grilje moraju biti u mat boji (bijela, svijetli tonovi pastelnih boja).

		<p>Dozvoljeno je projektovati kos ili ravan krov. Kos krov može imati maksimalni nagib od 22°.</p> <p>Strogo je zabranjeno koristiti sljedeća rješenja u oblikovanju i materijalizaciji objekata:</p> <ul style="list-style-type: none"> - upotreba inoks ili hromiranih metalnih elemenata, struktura ili ograda; - balustrade i slični elementi koji podražavaju stilove iz prošlosti; - generalno, projektovanje objekata tako da podražavaju stilove iz prošlosti; - fasade koje su kompletno zastakljene, bez ikakvih ostalih oblikovnih elemenata u ravni fasade. <p>U slučaju da se na urbanističkoj parceli potreba za parking prostorom rješava gradnjom nadzemnih garaža, za objekte nadzemnih garaža važe sljedeći uslovi u pogledu arhitektonskog oblikovanja:</p> <ul style="list-style-type: none"> - Objekti nadzemnih garaža moraju biti montažno – demontažnog karaktera, konstruktivnog Sistema urađenog u čeliku; - Objekti nadzemnih garaža mogu imati najviše dvije nadzemne etaže ili, ukoliko se garaža radi u sistemu polu nivoa - četiri polunivoa; - Krov druge nadzemne etaže se može koristiti za parkiranje, takođe; - Omotač objekta nadzemne garaže to jest fasada, mora biti izvedena tako da bude prozračna, na primjer, od drvenih ili metalnih elemenata postavljenih u određenom ritmu, zatim može biti izvedena od metalnih perforiranih omotača ili slično; - Prozračni omotač nadzemne garaže obavezno obogatiti vertikalnih zelenilom, isključivo sa vrstama datim u " Pejzažno uređenje". <p>Što se tiče materijalizacije objekata nadzemnih garaža, neophodno je koristiti neki od sljedećih materijala u fasadnim ravnima, od palete dozvoljenih materijala:</p> <ul style="list-style-type: none"> - Drvena obloga i drvene dekorativne strukture i mreže; <p>Metalne obloge, perforirane strukture i mreže ili prozračne strukture od metala, metalne ograde u mat boji (bijela, svijetli tonovi pastelnih boja, crna), upotreba inoks ili hromiranih metalnih elemenata se zabranjuje.</p>
		<p>Uslovi za racionalno korišćenje energije</p> <p>Održivoj potrošnji energije treba dati prioritet racionalnim planiranjem potrošnje, te implementacijom mjera energetske efikasnosti u sve segmente energetskog sistema.</p> <p>Održiva gradnja je svakako jedan od značajnijih segmenata održivog razvoja koji uključuje:</p> <ul style="list-style-type: none"> - Upotrebu građevinskih materijala koji nisu štetni po životnu sredinu; - Energetsku efikasnost zgrada; - Upravljanje otpadom nastalim prilikom izgradnje ili rušenja objekata. <p>U cilju energetske i ekološki održive izgradnje objekata treba težiti :</p> <ul style="list-style-type: none"> - Smanjenju gubitaka toplote iz objekta poboljšanjem toplotne zaštite spoljnih elemenata i povoljnim odnosom osnove i volumena zgrade;

Uslovi za unapređenje energetske efikasnosti

- Povećanju toplotnih dobitaka u objektu povoljnom orijentacijom zgrade i korišćenjem sunčeve energije

- Korišćenju obnovljivih izvora energije u zgradama (biomasa, sunce, vjetar itd);

- Povećanju energetske efikasnosti termoenergetskih sistema;

- U cilju racionalnog korišćenja energije treba iskoristiti sve mogućnosti smanjenja korišćenja energije u objektima. Pri izgradnji objekata koristiti savremene termoizolacione materijale, kako bi se smanjila potrošnja toplotne energije.

- Predvidjeti mogućnost korišćenja solarne energije.

- Kao sistem protiv pretjerane insolacije koristiti održive sisteme (zasjenu škurama, građevinskim elementima, zelenilom i sl.) kako bi se smanjila potrošnja energije za vještačku klimatizaciju.

- Pri proračunu koeficijenta prolaza toplote objekata uzeti vrijednosti za 20-25% niže od maksimalnih dozvoljenih vrijednosti za ovu klimatsku zonu.

- Drvoredima i gustim zasadima smanjiti uticaj vjetra i obezbjediti neophodnu zasjenu u ljetnjim mjesecima.

Cilj sveobuhvatne uštede energije, a time i zaštite životne sredine je stvoriti preduslove za sistemsku sanaciju i rekonstrukciju postojećih zgrada, a zatim i povećanje obavezne toplotne zaštite novih objekata. Prosječne stare kuće godišnje troše 200-300 kWh/ m² energije za grijanje, standardno izolovane kuće ispod 100, savremene niskoenergetske kuće oko 40, a pasivne 15 kWh/ m² i manje. Energijom koja se danas potroši u prosječnoj kući u Crnoj Gori, možemo zagrijati 3-4 niskoenergetske kuće ili 8-10 pasivnih kuća.

Nedovoljna toplotna izolacija dovodi do povećanih toplotnih gubitaka zimi, hladnih spoljnih konstrukcija, oštećenja nastalih vlagom (kondenzacijom) kao i pregrijavanja prostora ljeti. Posljedice su oštećenja konstrukcije, nekonformno i nezdravo stanovanje i rad. Zagrijavanje takvih prostora zahtjeva veću količinu energije što dovodi do povećanja cijene korišćenja i održavanja prostora, ali i do većeg zagađenja životne sredine. Poboljšanjem toplotno izolacionih karakteristika zgrade moguće je postići smanjenje ukupnih gubitaka toplote za prosječno 40 do 80%.




Kod gradnje novih objekata važno je već u fazi idejnog rješenja u saradnji sa projektantom predvidjeti sve što je potrebno da se dobije kvalitetna i optimalna energetska zgrada.

Zato je potrebno:

- Analizirati lokaciju, orijentaciju i oblik objekta

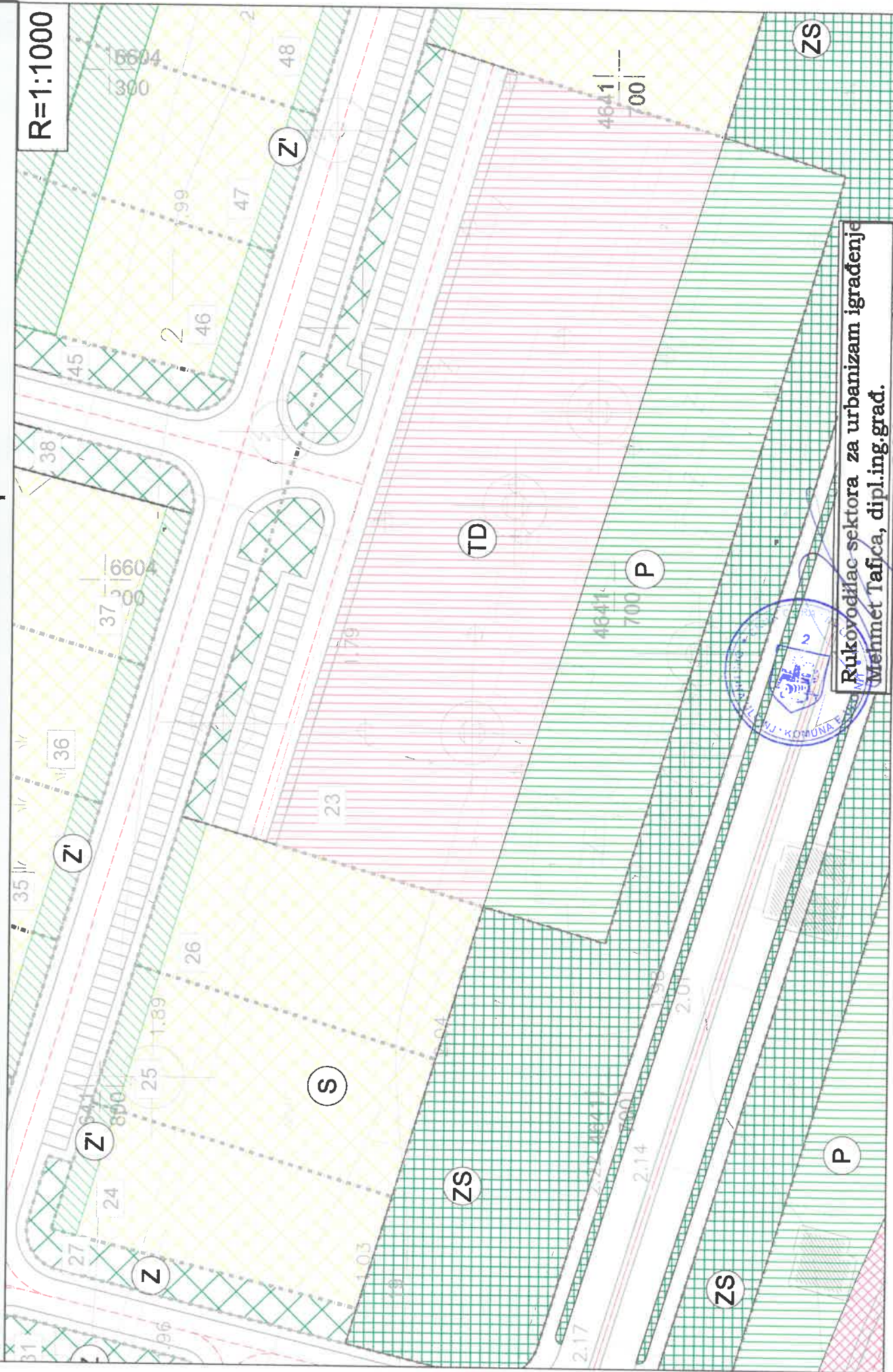
- Primjeniti visoki nivo toplotne izolacije kompletnog spoljnog omotača objekta i izbjegavati toplotne mostove. U cilju racionalnog korišćenja energije treba iskoristiti sve mogućnosti smanjenja korišćenja energije u objektima. Pri izgradnji objekata

		<p>koristiti savremene termoizolacione materijale, kako bi se smanjila potrošnja toplotne energije</p> <ul style="list-style-type: none"> - Iskoristiti toplotne dobitke od sunca i zaštititi se od pretjeranog osunčanja. Kao sistem protiv pretjerane insolacije koristiti održive sisteme (zasjenu škurama, građevinskim elementima, zelenilom i sl) kako bi se smanjila potrošnja energije za vještačku klimatizaciju. Drvoredima i gustim zasadima smanjiti uticaj vjetra i obezbjediti neophodnu zasjenu u ljetnjim mjesecima - Rashladno opterećenje treba smanjiti putem mjera projektovanja pasivnih kuća. To može uključiti izolovane površine, zaštitu od sunca putem npr. brisoleja, konzolne strukture, ozelenjene nadstrešnice ili njihove kombinacije - Pri proračunu koeficijenta prolaza toplote objekata uzeti vrijednosti za 20-25% niže od maksimalnih dozvoljenih vrijednosti za ovu klimatsku zonu - Niskoenergetske tehnologije za grijanje i hlađenje se trebaju uzeti u obzir gdje god je to moguće - Solarni kolektori za toplu vodu će se uzeti u obzir kod kućnih sistema za toplu vodu kao i za grijanje bazena. Korištenje bazenskih prekrivača će se takođe uzeti u obzir zbog zadržavanja toplote - Kad god je to moguće, višak toplote iz drugih procesa će se koristiti za predgrijavanje tople vode za hotel, vile i vode u bazenima - Održivost fotovoltaičnih ćelija treba ispitati u svrhu snabdijevanja niskonaponskom strujom za rasvjetu naselja, kao i druge mogućnosti, poput punjenja električnih vozila. <p>Sve nabrojane mogućnosti se u određenoj mjeri mogu koristiti pri izgradnji objekata na području zahvata DSL, pri čemu se preporučuje da 30% potreba za električnom energijom (na nivou parcele) bude obezbijeđeno iz obnovljivih izvora.</p>
OSTALI USLOVI		
<p>Investitor je obavezan da pripremi i propiše projektni zadatak za izradu tehničke dokumentacije za uređenje predmetnog/ih objek(a)ta uz obavezno poštovanje urbanističko-tehničkih uslova.</p> <p>Tehničku dokumentaciju raditi u skladu sa ovim uslovima, uslovima javnih preduzeća za oblast infrastrukture, važećim tehničkim propisima, normativima i standardima za projektovanje, izgradnju i korišćenje ove vrste objekata, a na osnovu projektnog zadatka investitora.</p> <p>Investitor je dužan da izradjenu tehničku dokumentaciju u svemu u skladu sa članom 91 Zakona o planiranju prostora i izgradnji objekata („Sl.list CG“ br.64/17, 44/18, 63/18, 11/19, 82/2020 i 86/2022) i Pravilnikom o načinu vršenja Revizije idejnog i glavnog projekta ("Sl.list CG" br.81/08 od 26.12.2008 god.) dostavi nadležnom inspekcijском organu u skladu sa članom 92 Zakona o planiranju prostora i izgradnji objekata („Sl.list CG“ br.64/17, 44/18, 63/18, 11/19, 82/2020 i 86/2022).</p> <p>Predmetni urbanističko – tehnički uslovi važe do izmjene postojećeg, odnosno donošenja novog planskog dokumenta.</p>		

21	DOSTAVLJENO: - Podnosiocu zahtjeva, - Urbanističko - građevinskoj inspekciji - Arhivi i - U spise predmeta.	
22	OBRAĐIVAČ URBANISTIČO-TEHNIČKIH USLOVA:	Rukovodilac Sektora za urbanizam i građenje, Mehmet Tafica, dipl.ing.građ.
		 potpis
23	OVLAŠĆENO SLUŽBENO LIČE	Mehmet Tafica, dipl.ing.građ.
24		 potpis ovlašćenog službenog lica
25	PRILOZI	
	<ol style="list-style-type: none"> 1. Grafički prilozi iz planskog dokumenta 2. Tehnički uslovi u skladu sa posebnim propisom 3 List nepokretnosti sa kopijom katastarskog plana 	<ol style="list-style-type: none"> 1. Sastavni dio urbanističko - tehničkih uslova su i grafički prilozi iz Državne Studije lokacije Dio sektora 66 – postojeća hotelska grupacija i modul I" – Velika plaža u R=1/1000. 2. Sastavni dio urbanističko tehničkih uslova je Rješenje saobraćajnih uslova (akt br.06-335/22-162/2 od 28.12.2022.godine), dobijeno od strane Sekretarijata za komunalne i stambene djelatnosti. <ol style="list-style-type: none"> 2.1. Za dobijanje tehničkih uslova, s'hodno članu 74 stav 5 Zakona o planiranju prostora i izgradnji objekata („Sl.list CG“ br.64/17, 44/18, 63/18, 11/19, 82/2020 i 86/2022), nadležnim organima, dostavljeni su Nacrti Urbanističko-tehničkih uslova za izgradnju objekata za u Zoni E na urbanističkim parcelama broj 23, 24, 25 i 26 u zahvatu Državne Studije lokacije Dio sektora 66 – postojeća hotelska grupacija i modul I" – Velika plaža, i to: <ul style="list-style-type: none"> - DOO JP "Vodovod i kanalizacija" – Ulcinj, dopis broj 05-332/22-686/3 od 21.12.2022. godine (tehnički uslovi za vodovod i kanalizaciju), - Sekretarijatu za komunalne i stambene djelatnosti, dopis broj 05-332/22-686/5 od 21.12.2022.godine (mišljenje o potrebi / nepotrebi procjene uticaja na životnu sredinu) i - Sekretarijatu za poljoprivredu, ruralni razvoj i ekologiju, dopis broj 05-332/22-686/6 od 21.12.2022. godine (vodni uslovi), a koji još nijesu odgovorili (dostavili tehničke uslove)

DSL Dio sektora 66-Modul i PHG

Karta 08. Modul I Prethodni plan









Rukovodilac sektora za urbanizam i građenje
Mehmet Tafca, dipl.ing.grad.
















LEGENDA

	GRANICA ZAHVATA DSL
	BROJ URBANISTIČKE PARCELE
	GRANICA URBANISTIČKE PARCELE



IZGRAĐENE POVRŠINE

	HOTELI
	TURISTIČKA DJELATNOST
	STANOVANJE SA USLUŽNIM DJELATNOSTIMA
	STANOVANJE
	KULTURNE AKTIVNOSTI
	SPORT I REKREACIJA SA PRATEĆIM DJELATNOSTIMA

OTVORENE JAVNE POVRŠINE

	POSTOJEĆA ŠUMA
	ZONA POSTOJEĆIH ŠUMA (PEJZAŽNA TAKSACIJA)
	ZONA PEJZAŽNE TAKSACIJE
	ZELENE I JAVNE POVRŠINE
	ZELENILO U SKLOPU URBANISTIČIH PARCELA
	ZELENI POJAS UZ SAOBRAĆAJNICU
	ZELENI POJAS UZ PLAŽU
	PARK ŠUMA
	DJELIMIČNO UREĐENO KUPALIŠTE
	SPORT I REKREACIJA
	JEZERO
	OBALNO ŠETALIŠTE
	PROŠIRENJA OBALNOG ŠETALIŠTA
	OZNAKA ZONE KONKURSA
	BROJ ZONE KONKURSA


SAOBRAĆAJNE POVRŠINE

	KOLSKE SAOBRAĆAJNICE
	PJEŠAČKO-KOLSKE SAOBRAĆAJNICE
	ZONA VODENE STRANE KUPALIŠTA



LEGENDA

TIPOVI PREDJELA



Pojas pejskovitih obala - plaža



Oblast ulcinjskih dina sa halofitnom vegetacijom



Pojas borove šume



Agrikulturni predio



Akvatorijum Morskog dobra



Poljane i livade



Izgrađeno zemljište -Stanovanje



**Izgrađeno zemljište-
Postojeća hotelska gupacija**



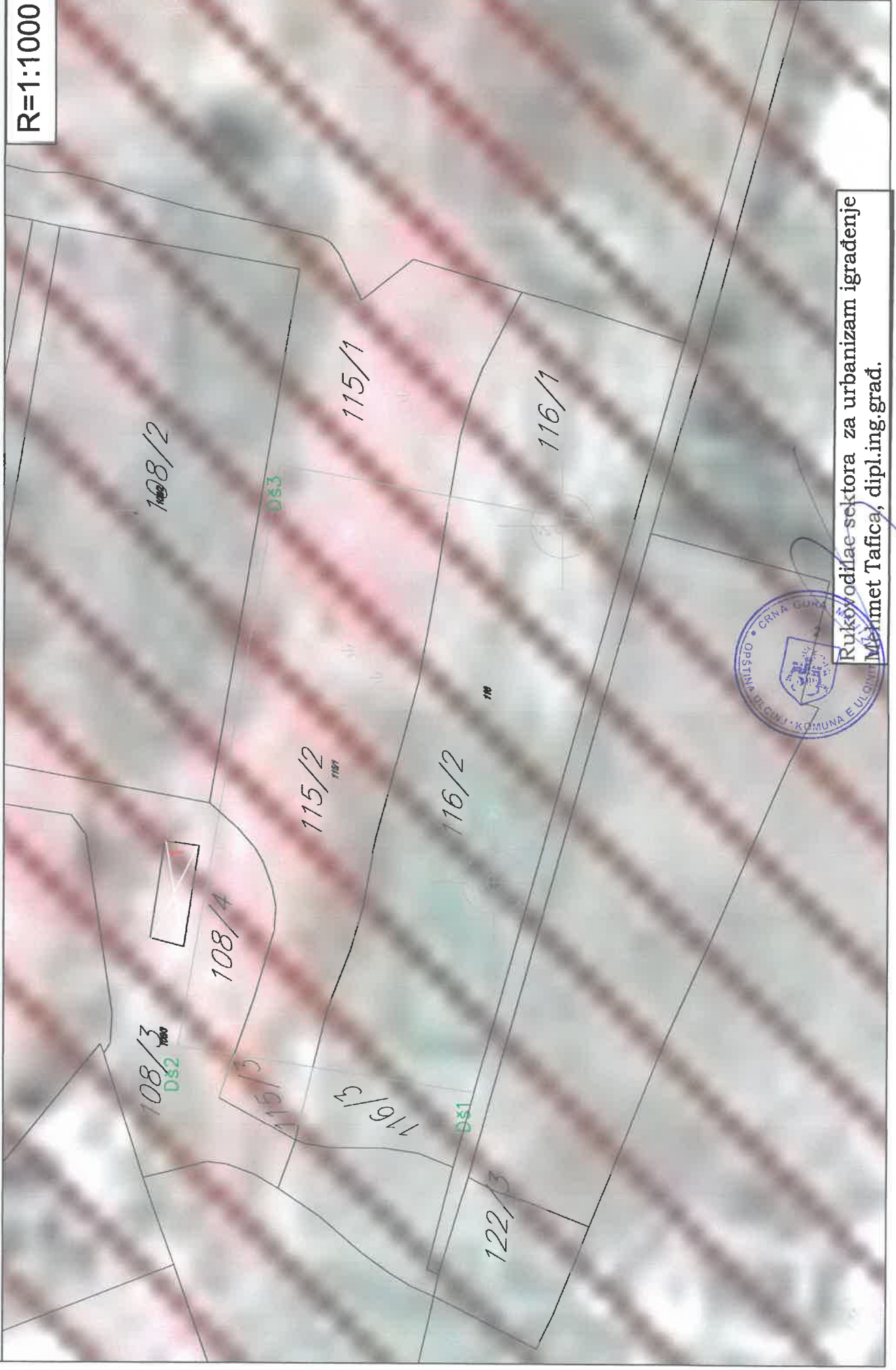
Sportsko rekreativne površine



DSL Dio sektora 66-Modul i PHG









Karta 10. Modul I Staniste Habitata

R=1:1000



Rukovodilac sektora za urbanizam igradenje
Menmet Tafica, dipl.ing.grad.

LEGENDA

-  GRANICA ZAHVATA DSL
P≈ 219.55 ha
-  GRANICA ZAHVATA MORSKOG DOBRA
-  LINIJA OBALE
-  LINIJE ODMAKA
-  USLOVI ZA PROŠIRENJE OBALNOG ODMAKA
-  MOGUĆA ADAPTACIJA ZA PROJEKTE JAVNOG INTERESA UZ DODATNE MJERE
-  MOGUĆA ADAPTACIJA ODMAKA ZBOG NASLIJEĐENIH PRAVA
-  REŽIMI - MORSKO DOBRO

Legenda:

Uzorci

o

Mezo-higrofilne livade



Antropogenizovana površina



Trščak (*Pragmitetum australis*)



Razbacane jedinke vegetacije pjesanih dina



2190 Vlažne pokretne dine (Humide dune slack)



Područje smjenjivanja tipova habitata 2190 i 1410



2110 Zaceci pokretnih obalnih dina (Embryonic shifting dune)



Sadjene borove sume koje imaju veoma malo elemenata prirodne flore



92A0 Galerija bijele vrbe i bijele topole (92A0 *Salix alba* and *Populus alba* galleries)



2270 Borove sume na obalnim dinama/Wooded dunes with *pinus pinea* and/or *Pinus pinaster*



2120 Pokretne obalne dine sa *Ammophila arenaria*-bijele dine (Shifting dunes along the shoreline with *Ammophila arenaria*-white dunes)



6420 Mediteranske visoke hidrofilne livade (Molino-Holoschpenion) Mediterranean tall humid herb grasslands of the Molinio-Holoschpenion)



1410 Mediteranske slane mocvarne livade (Mediterranean salt meadows/*Junalia maritimi*)



2130 Ucvrszene obalne dine sa zeljastom vegetacijom-sive dine (Fixed coastal dunes with herbaceous vegetation-grey dunes)



2240 Dinski pašnjaci sa jednogodišnjim vrstama (*Brachypodietalia* dune grasslands with annuals)



92D0 Južne obalske galerije i siblijaci (Southern riparian galleries and thicketes (*Nerio-Tamariata* and *Securinegion tinctoriae*))



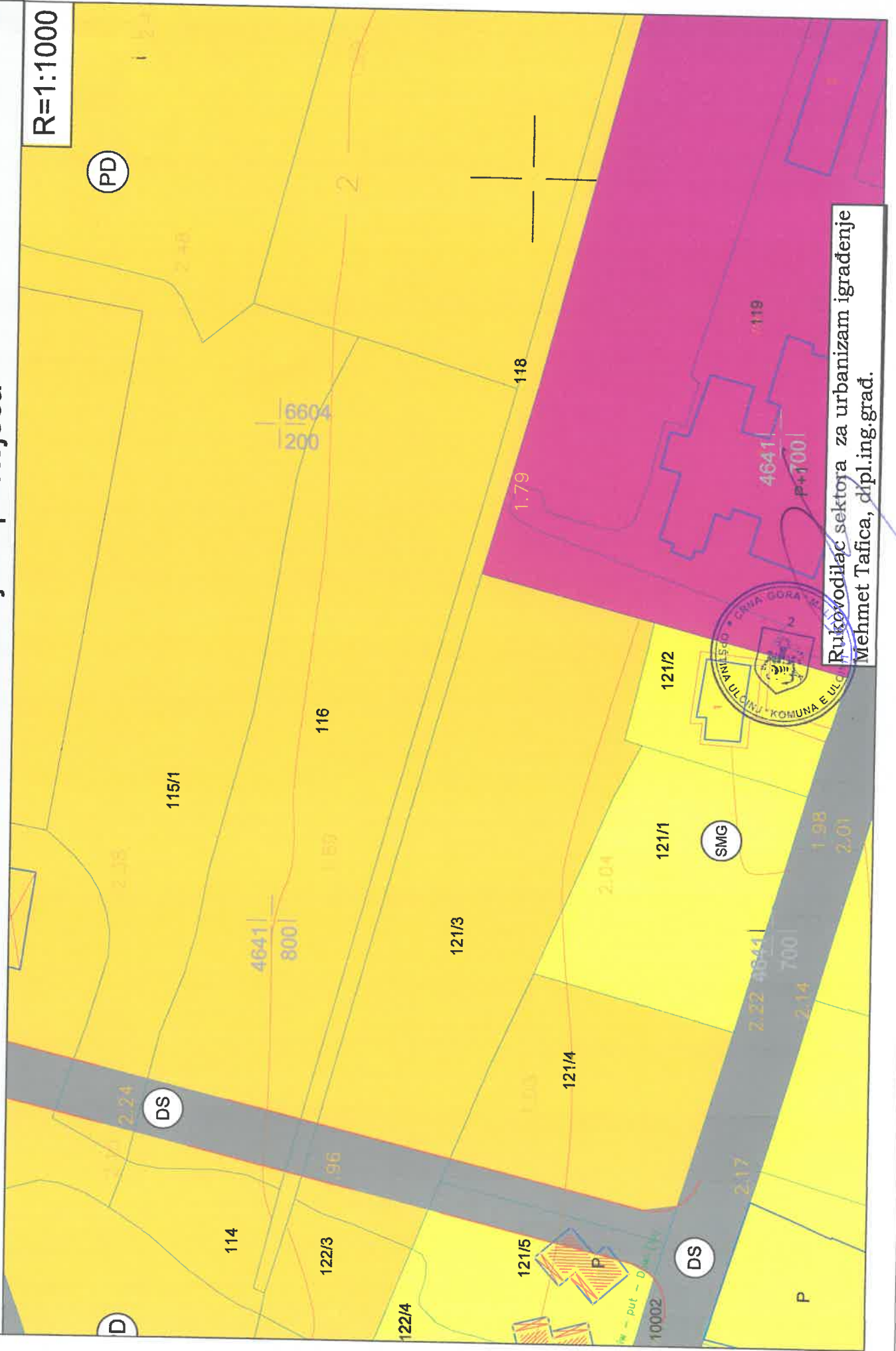
Podloga: Google Satellite



DSL Dio sektora 66-Modul i PHG

Karta 11. Modul I namjena postojeća

R=1:1000



Rukovodilac sektora za urbanizam i građenje
Mehmet Tafica, dipl.ing.grad.

LEGENDA NAMJENE POVRŠINA

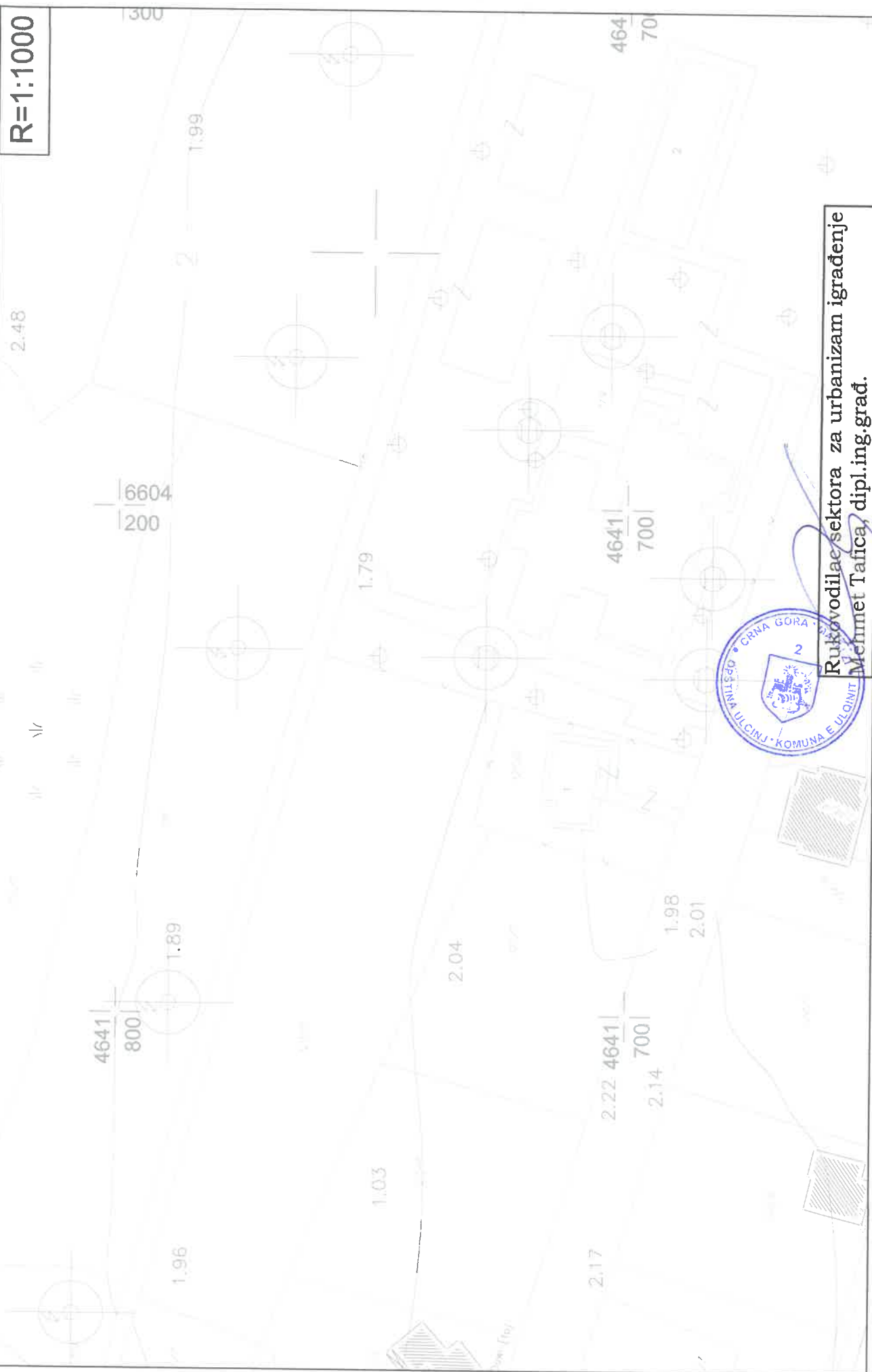
	POVRŠINE ZA TURIZAM - T3 VIKENDICE
	POVRŠINE ZA TURIZAM - T3 VIKENDICE
	POVRŠINE ZA TURIZAM - T3 VIKENDICE
	POVRŠINE ZA STANOVANJE MALE GUSTINE
	POVRŠINE MORA - POVRŠINE UNUTRAŠNJIH MORSKIH VODA
	OSTALE PRIRODNE POVRŠINE
	POVRŠINE SAOBRAĆAJNE INFRASTRUKTURE - DRUMSKI SAOBRAĆAJ
	POLJOPRIVREDNE POVRŠINE
	OBJEKTI ELEKTROENERGETSKE INFRASTRUKTURE
	OBJEKTI KOMUNALNE INFRASTRUKTURE



DSL Dio sektora 66-Modul i PHG











Karta 12. Modul i OKP

R=1:1000



Rukovodilac sektora za urbanizam i građenje
Memmet Tafica, dipl.ing.građ.

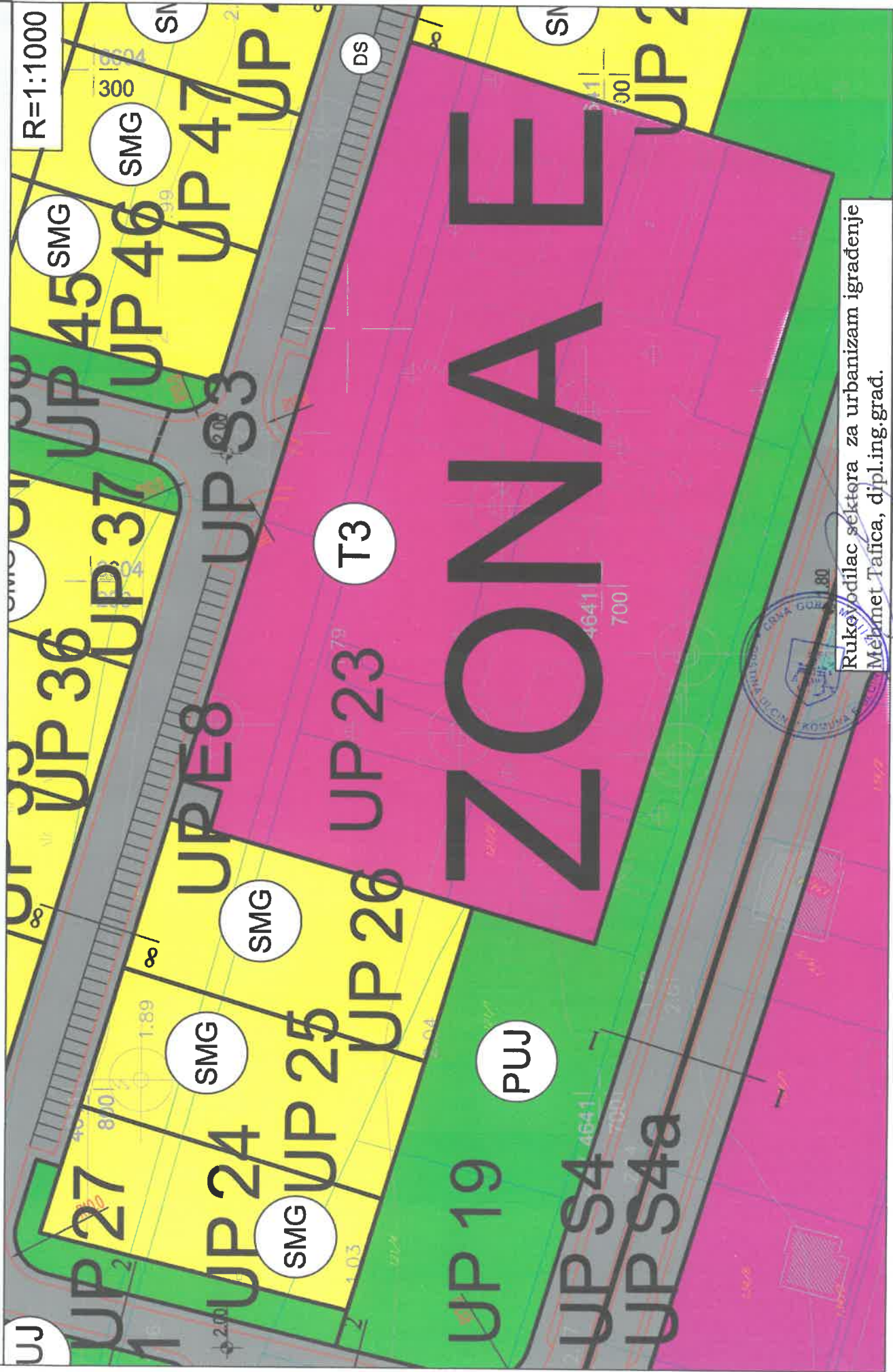
LEGENDA

-  GRANICA ZAHVATA DSL
P \approx 219.55 ha
-  GRANICA ZAHVATA MORSKOG DOBRA
-  LINIJA OBALE
-  LINIJE ODMAKA
-  USLOVI ZA PROŠIRENJE OBALNOG ODMAKA
-  MOGUĆA ADAPTACIJA ZA PROJEKTE JAVNOG INTERESA UZ DODATNE MJERE
-  MOGUĆA ADAPTACIJA ODMAKA ZBOG NASLIJEĐENIH PRAVA
-  REŽIMI - MORSKO DOBRO
-  ORJENTACIONA ZONA PREDJELA DINA
IZVOR: MORSKO DOBRO
-  DONJA GRANICA DINA
IZVOR: MORSKO DOBRO



DSL Dio sektora 66-Modul i PHG

Karta 13. Namjena površina



Rukovodilac sektora za urbanizam i građenje
Mehmet Tafica, dipl.ing.građ.

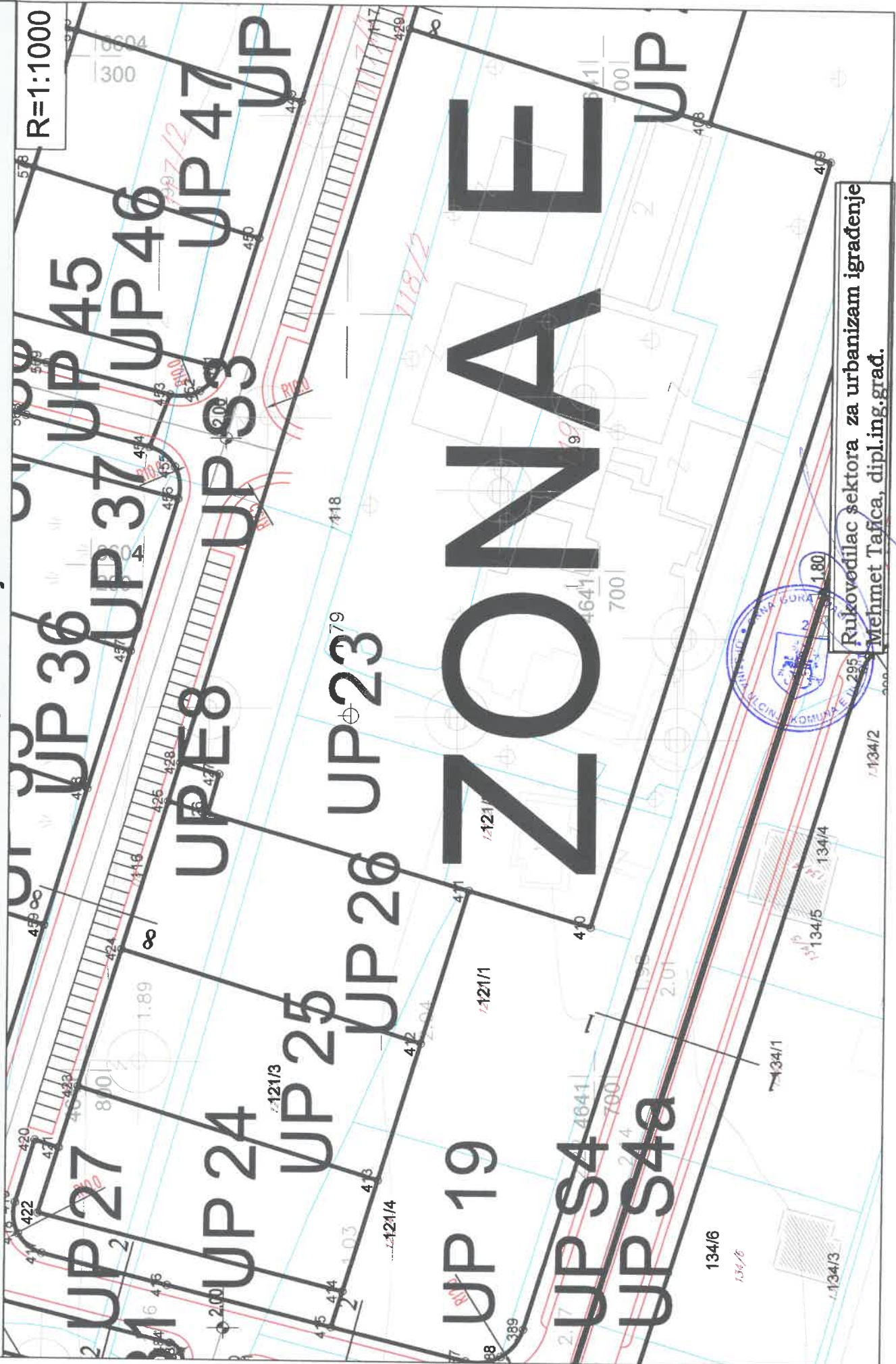
LEGENDA NAMJENE POVRŠINA

	POVRŠINE ZA TURIZAM TURISTIČKA NASELJA T2
	POVRŠINE ZA TURIZAM ODMARALIŠTA T3
	POVRŠINE ZA CENTRALNE DJELATNOSTI
	POVRŠINE ZA STANOVANJE MALE GUSTINE DO 120 STAN/HA
	POVRŠINE ZA STANOVANJE VEĆE GUSTINE 250-500 STAN/HA
	POVRŠINE ZA KULTURU
	POVRŠINE ZA SPORT I REKREACIJU
	POVRŠINE ZA PEJZAŽNO UREĐENJE SPECIJALNE NAMJENE
	POVRŠINE ZA PEJZAŽNO UREĐENJE JAVNE NAMJENE
	POVRŠINE MORA - POVRŠINE UNUTRAŠNJIH MORSKIH VODA
	OSTALE PRIRODNE POVRŠINE
	POVRŠINE SAOBRAĆAJNE INFRASTRUKTURE - DRUMSKI SAOBRAĆAJ
	POVRŠINE SAOBRAĆAJNE INFRASTRUKTURE - VODENI SAOBRAĆAJ
	OBJEKTI ELEKTROENERGETSKE INFRASTRUKTURE
	OBJEKTI HIDROTEHNIČKE INFRASTRUKTURE




















DSL Dio sektora 66-Modul i PHG

Karta 14. Plan parcelacije



Rukovodilac sektora za urbanizam igradenje
Mehmet Tafica, dipl.ing.grad.

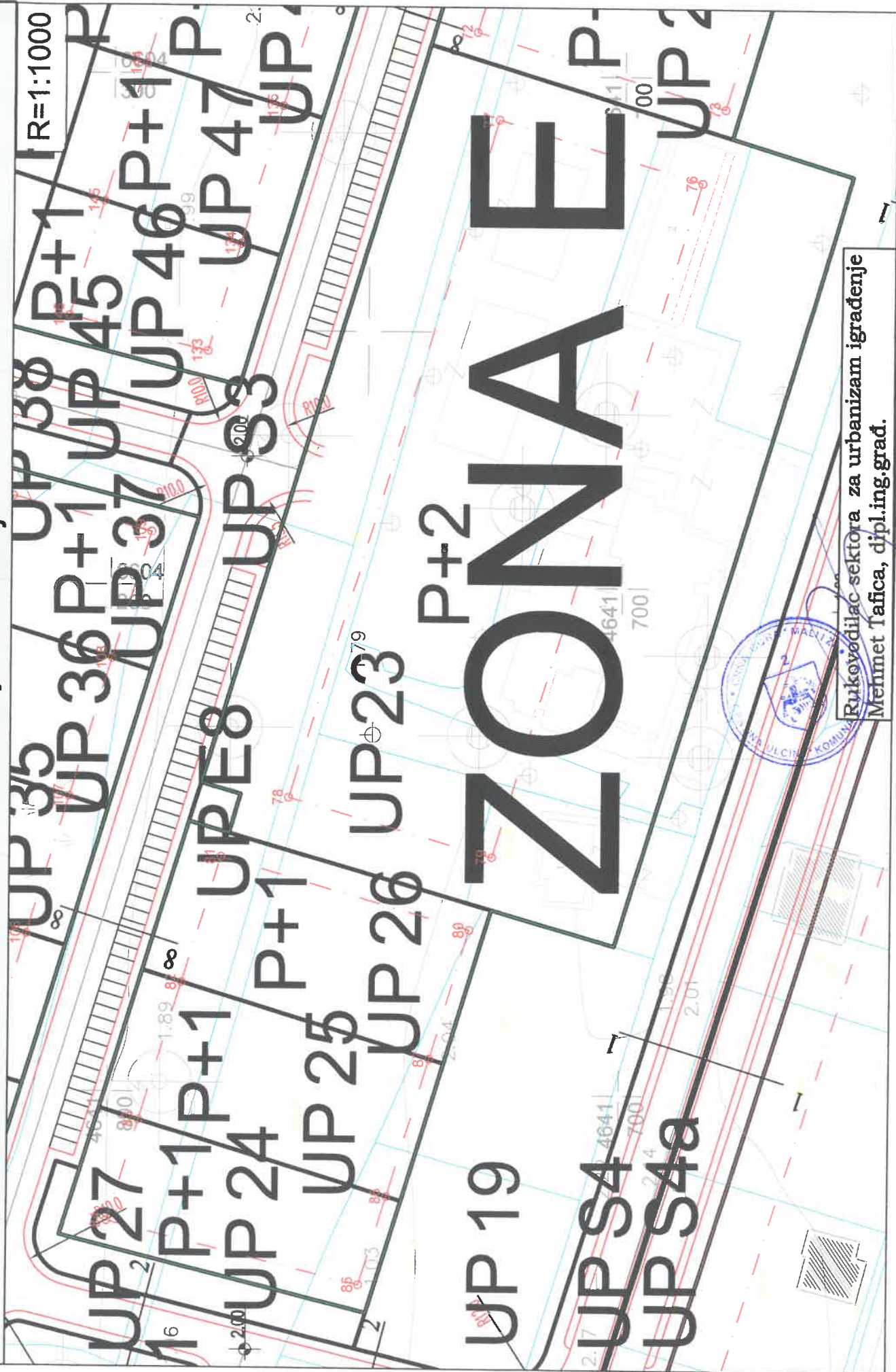
LEGENDA

	GRANICA ZAHVATA DSL P≈ 219.55 ha
	GRANICA URBANISTIČKE ZONE
	OZNAKA URBANISTIČKE ZONE
	GRANICA URBANISTIČKE PARCELE
	OZNAKA URBANISTIČKE PARCELE
	PRELOMNE TAČKE GRANICA UP
	CENTRALNA PJEŠAČKA I BIKIKLISTIČKA PROMENADA
	DAŠČANA PROMENADA
	GRANICA ZAHVATA MORSKOG DOBRA
	LINIJA OBALE
	LINIJE ODMAKA
	USLOVI ZA PROŠIRENJE OBALNOG ODMAKA
	MOGUĆA ADAPTACIJA ZA PROJEKTE JAVNOG INTERESA UZ DODATNE MJERE
	MOGUĆA ADAPTACIJA ODMAKA ZBOG NASLIJEĐENIH PRAVA
	REŽIMI - MORSKO DOBRO
	ORJENTACIONA ZONA PREDJELA DINA IZVOR: MORSKO DOBRO
	DONJA GRANICA DINA IZVOR: MORSKO DOBRO



DSL Dio sektora 66-Modul i PHG

Karta 15. Regulacija i nivelacija



Rukovodilac sektora za urbanizam i građenje
Mehmet Tafica, dipl.ing.grad.

LEGENDA

GRANICA ZAHVATA DSL

P ≈ 219.55 ha

GRANICA URBANISTIČKE ZONE

OZNAKA URBANISTIČKE ZONE

GRANICA URBANISTIČKE PARCELE

OZNAKA URBANISTIČKE PARCELE

PRELOMNE TAČKE GRANICA RL

PRELOMNE TAČKE GRANICA GL

GRABEVINSKA LINIJA - GL 1

REGULACIONA LINIJA

CENTRALNA PJEŠAČKA I BIKIKLISTIČKA

PROMENADA

DAŠČANA

PROMENADA

GRANICA ZAHVATA MORSKOG DOBRA

LINIJA OBALE

LINIJE ODMAKA

USLOVI ZA PROŠIRENJE OBALNOG

ODMAKA

MOGUĆA ADAPTACIJA ZA PROJEKTE

JAVNOG INTERESA UZ DODATNE IMJERE

MOGUĆA ADAPTACIJA ODMAKA ZBOG

NASLIJEDENIH PRAVA

REŽIMI - MORSKO DOBRO

ORIENTACIONA ZONA PREDJELA DINA

IZVOR - MORSKO DOBRO

IZVOR - MORSKO DOBRO

DONJA GRANICA DINA

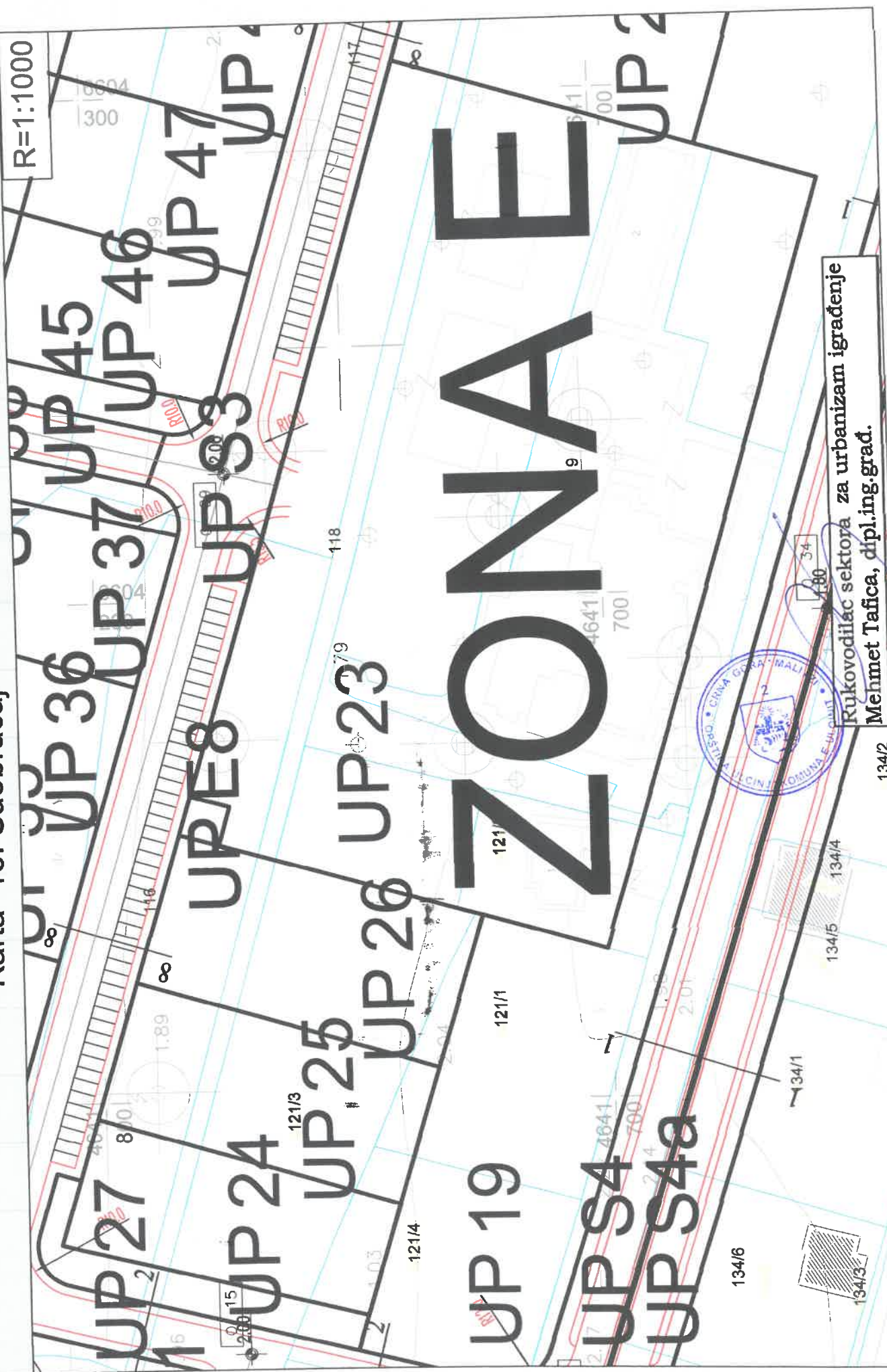
IZVOR - MORSKO DOBRO



DSL Dio sektora 66-Modul i PHG

Karta 16. Saobraćaj

R=1:1000


















ZONA E



Rukovodilac sektora za urbanizam i građenje
Mehmet Tafica, dipl.ing.građ.

134/2

LEGENDA

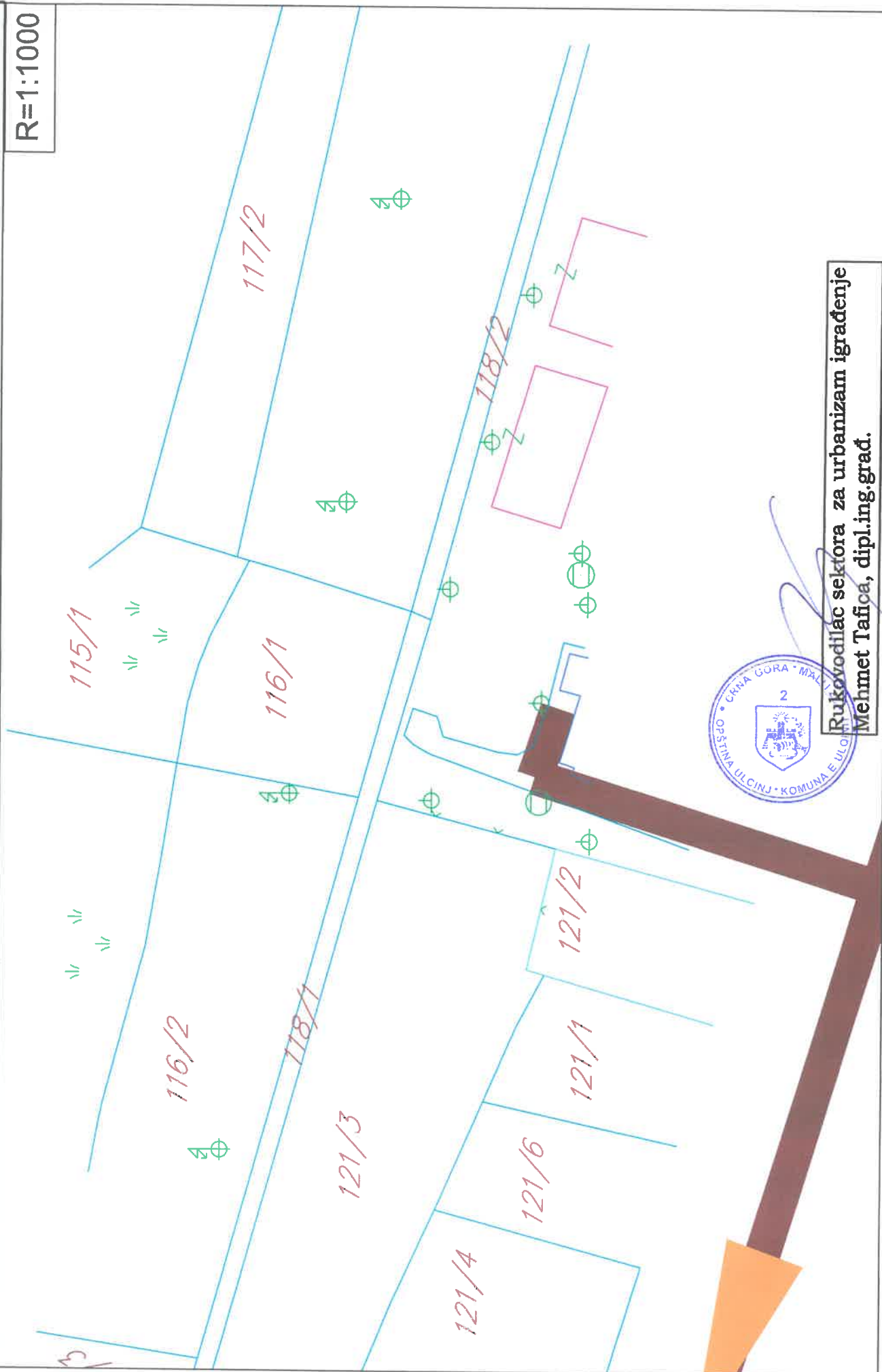
	GRANICA ZAHVATA DSL P \approx 219.55 ha
	GRANICA URBANISTIČKE ZONE
	OZNAKA URBANISTIČKE ZONE
	GRANICA URBANISTIČKE PARCELE
	OZNAKA URBANISTIČKE PARCELE
	CENTRALNA PJEŠAČKA I BIKIKLISTIČKA PROMENADA
	DAŠČANA PROMENADA
	GRANICA ZAHVATA MORSKOG DOBRA LINIJA OBALE
	LINIJE ODMAKA
	USLOVI ZA PROŠIRENJE OBALNOG ODMAKA
	MOGUĆA ADAPTACIJA ZA PROJEKTE JAVNOG INTERESA UZ DODATNE MJERE
	MOGUĆA ADAPTACIJA ODMAKA ZBOG NASLIJEĐENIH PRAVA
	REŽIMI - MORSKO DOBRO
	ORJENTACIONA ZONA PREDJELA DINA IZVOR: MORSKO DOBRO
	DONJA GRANICA DINA IZVOR: MORSKO DOBRO



DSL Dio sektora 66-Modul i PHG






















Karta 17. PUP Plan ViK Infrastrukture

R=1:1000




















Rukovodilac sektora za urbanizam i građenje
Mehmet Tafica, dipl.ing. građ.

LEGENDA:

	DRŽAVNA GRANICA
	GRANICA PPPPN MORSKO DOBRO
	GRANICA PUP-a ULCINJ
	LINIJA OBALE
	POSTOJEĆI VODOVOD
	POSTOJEĆI VODOVOD VIŠEG REDA
	PLANIRANI VODOVOD
	ZA UKIDANJE
	POSTOJEĆA FEKALNA KANALIZACIJA
	PLANIRANA FEKALNA KANALIZACIJA
	ZA UKIDANJE
	POSTOJEĆA ATMOSFERSKA KANALIZACIJA
	PLANIRANA ATMOSFERSKA KANALIZACIJA
	ZA UKIDANJE
	VJEŠTAČKI KANALI
	REGULACIJA
	VODOTOCI
	KANALIZACIONA PUMPNA STANICA
	VODOVODNA PUMPNA STANICA
	REZERVOAR
	POSTROJENJE ZA PREČIŠĆAVANJE FEKALNE OTPADNE VODE



LEGENDA

	GRANICA ZAHVATA DSL P≈ 219.55 ha
	GRANICA URBANISTIČKE ZONE
	OZNAKA URBANISTIČKE ZONE
	GRANICA URBANISTIČKE PARCELE
	OZNAKA URBANISTIČKE PARCELE
	PRELOMNE TAČKE GRANICA UP
	CENTRALNA PJEŠAČKA I BIKIKLISTIČKA PROMENADA
	DAŠČANA PROMENADA
	GRANICA ZAHVATA MORSKOG DOBRA
	LINIJA OBALE
	LINIJE ODMAKA
	USLOVI ZA PROŠIRENJE OBALNOG ODMAKA
	MOGUĆA ADAPTACIJA ZA PROJEKTE JAVNOG INTERESA UZ DODATNE MJERE
	MOGUĆA ADAPTACIJA ODMAKA ZBOG NASLIJEĐENIH PRAVA
	REŽIMI - MORSKO DOBRO
	ORJENTACIONA ZONA PREDJELA DINA IZVOR: MORSKO DOBRO
	DONJA GRANICA DINA IZVOR: MORSKO DOBRO



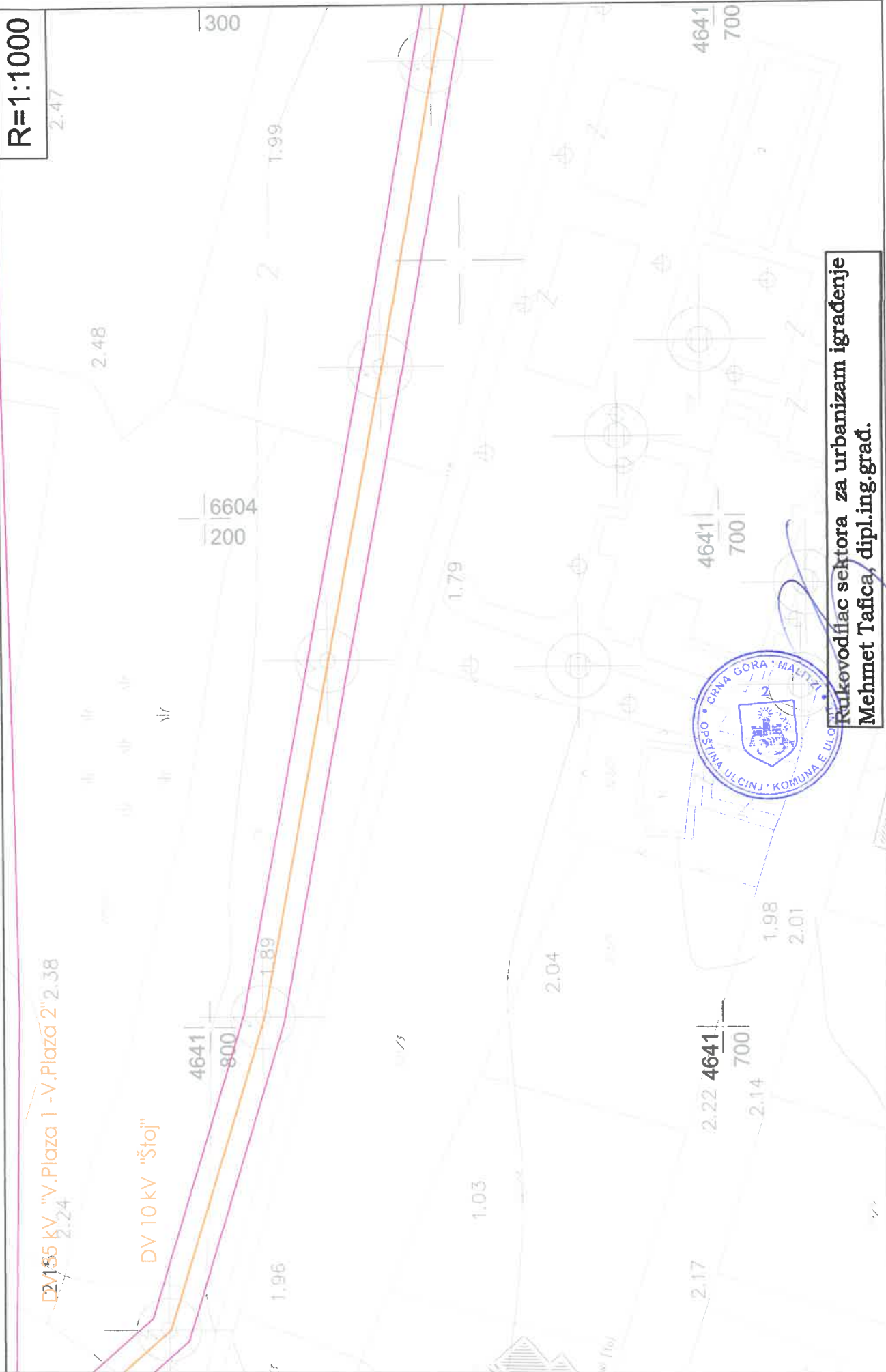
DSL Dio sektora 66-Modul i PHG

Karta 19. Energetika postojeća

R=1:1000










2155 kV "V.Plaza 1 -V.Plaza 2" 2.38

DV 10 kV "Štoj"



Rukovodilac sektora za urbanizam igradenje
Mehmet Tafica, dipl.ing.grad.

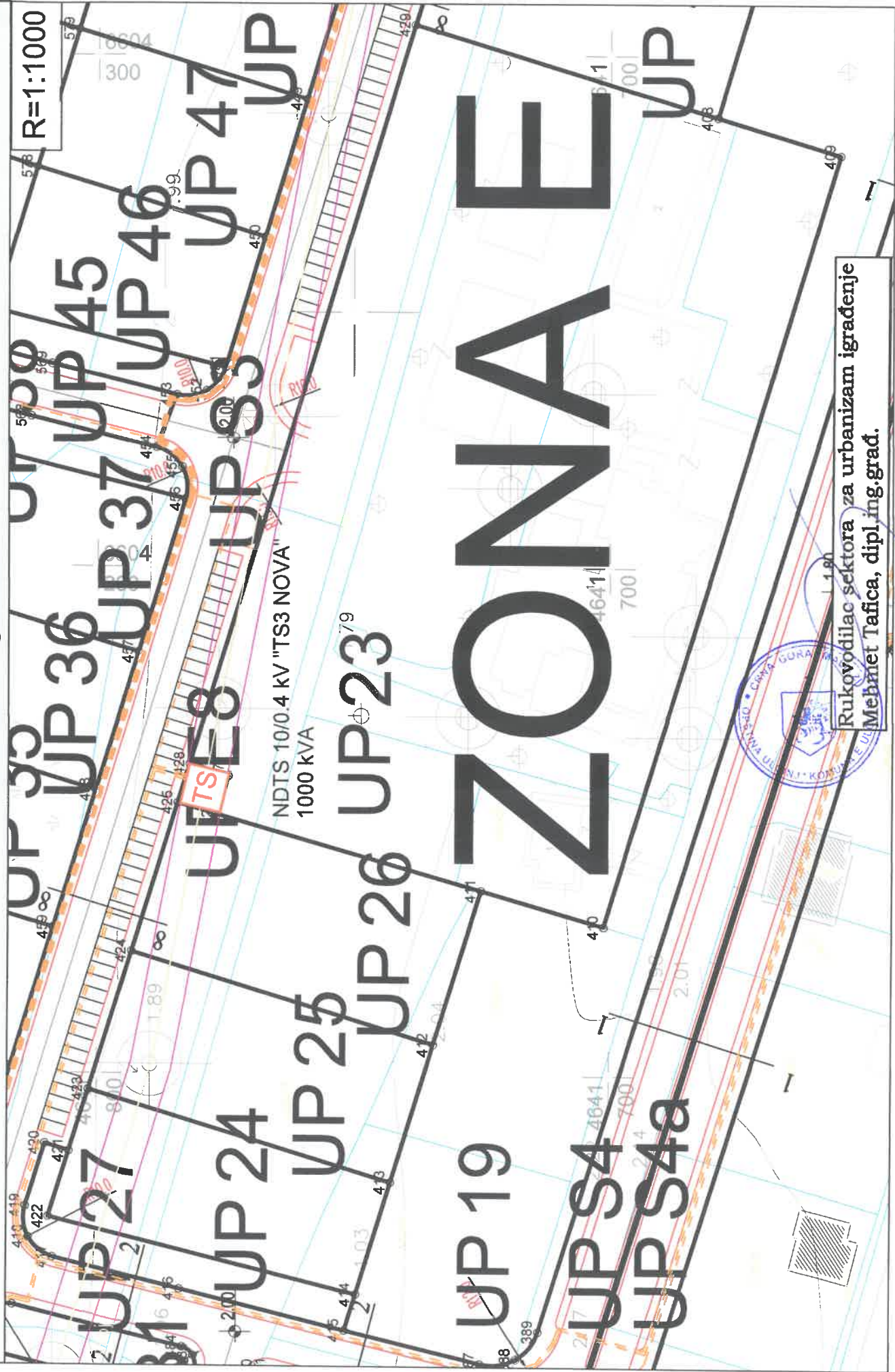
LEGENDA

-  GRANICA ZAHVATA DSL
P \approx 219.55 ha
-  GRANICA ZAHVATA MORSKOG DOBRA
-  REŽIMI - MORSKO DOBRO
-  TS 35/10 kV NOVA
-  TS 10/0.4 kV
-  ELEKTROVOD 35 kV
-  ELEKTROVOD 10 kV
-  Koridor u smislu člana 103. Pravilnika za izgradnju nadzemnih elektroenergetskih vodova inaz. napona od 1 kV do 400 kV"
-  GRANICE TRAFIČNE REONE



DSL Dio sektora 66-Modul i PHG

Karta 20. Elektroenergetika



Rukovodilac sektora za urbanizam igradenje
Mehmet Tafica, dipl.ing.grad.



LEGENDA:



TS 35/10 kV



TS 10/0.4 kV



TS 10/0.4 kV NOVA



ELEKTROVOD 35 kV PLANIRANI



ELEKTROVOD 35 kV UKIDANJE



ELEKTROVOD 10 kV



ELEKTROVOD 10 kV PLANIRANI



ELEKTROVOD 10 kV UKIDANJE



Koridor u smislu člana 103. Pravilnika za izgradnju nadzemnih elektroenergetskih vodova inaz. napona od 1 kV do 400 kV"



GRANICE TRAFORA REONA



Trafoleon DSL "Dio sektora 66 - Modul 1










Trafoleon DSL "Dio sektora 66 - postojeća hotelska grupacija



LEGENDA

	GRANICA ZAHVATA DSL P≈ 219.55 ha
	GRANICA URBANISTIČKE ZONE
	OZNAKA URBANISTIČKE ZONE
	GRANICA URBANISTIČKE PARCELE
	OZNAKA URBANISTIČKE PARCELE
	PRELOMNE TAČKE GRANICA UP
	CENTRALNA PJEŠAČKA I BIKIKLISTIČKA PROMENADA
	DAŠČANA PROMENADA
	GRANICA ZAHVATA MORSKOG DOBRA
	LINIJA OBALE
	LINJE ODMAKA
	USLOVI ZA PROŠIRENJE OBALNOG ODMAKA
	MOGUĆA ADAPTACIJA ZA PROJEKTE JAVNOG INTERESA UZ DODATNE MJERE
	MOGUĆA ADAPTACIJA ODMAKA ZBOG NASLIJEĐENIH PRAVA
	REŽIMI - MORSKO DOBRO
	ORJENTACIONA ZONA PREDJELA DINA IZVOR: MORSKO DOBRO
	DONJA GRANICA DINA IZVOR: MORSKO DOBRO

LEGENDA

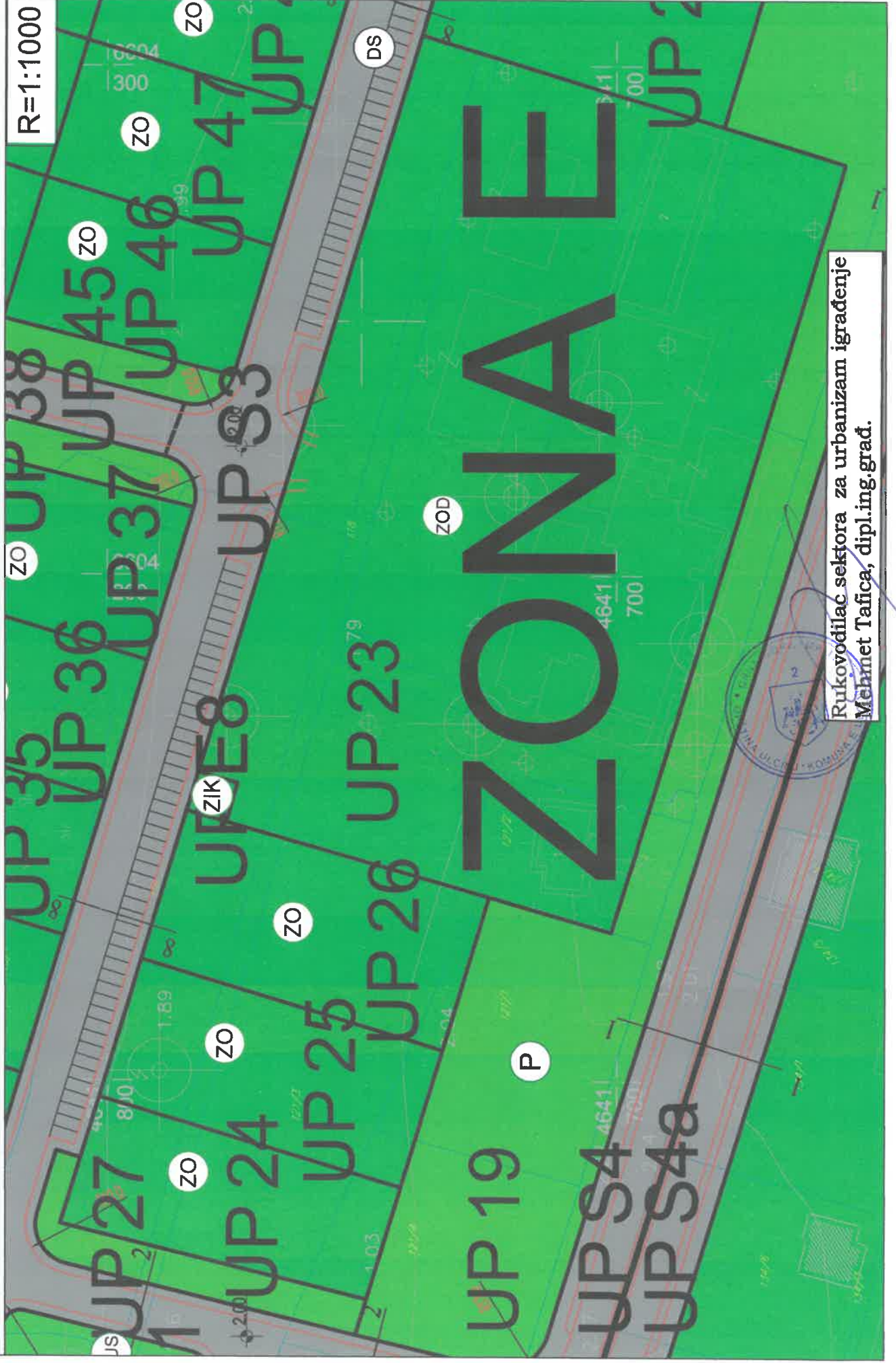
	POSTOJEĆI TELEKOMUNIKACIONI ČVOR RSS VELIKA PLAŽA
	POSTOJEĆE TELEKOMUNIKACIONO OKNO
	POSTOJEĆA TELEKOMUNIKACIONA KANALIZACIJA
	POSTOJEĆI SPOLJAŠNJI TELEKOMUNIKACIONI IZVOD
	POSTOJEĆI UNUTRAŠNJI TELEKOMUNIKACIONI IZVOD
	TELEKOMUNIKACIONO OKNO PLANIRANO NO01,.....,NO134
	PLANIRANA TK KANALIZACIJA SA 3/4/6 PVC CIJEVI Ø110 MM



DSL Dio sektora 66-Modul i PHG






Karta 22. Pejsezna arhitektura

R=1:1000








Rukovodilac sektora za urbanizam igradenje
Mehmet Tafica, dipl.ing.grad.

LEGENDA









	GRANICA ZAHVATA DSL P= 219,55 ha
	GRANICA URBANISTIČKE ZONE
	OZNAKA URBANISTIČKE ZONE
	GRANICA URBANISTIČKE PARCELE
	OZNAKA URBANISTIČKE PARCELE

LEGENDA PEJZAŽNE ARHITEKTURE



POVRŠINE ZA PEJZAŽNO UREĐENJE JAVNE NAMJENE

	PARK
	PODRUČJE PRIMJENE POSEBNIH MJERA I ZAŠTITE-OZELENJAVANJE
	PJEŠAČKA ULICA
	ZELENILO UZ SAOBRAĆAJNICE
	LINEARNO ZELENILO




POVRŠINE ZA PEJZAŽNO UREĐENJE OGRANIČENE NAMJENE

	ZELENILO POSLOVNIH OBJEKATA
	ZELENILO TURISTIČKIH NASELJA
	ZELENILO ODMARALIŠTA I HOSTELA
	ZELENILO INDIVIDUALNIH STAMBENIH OBJEKATA
	ZELENILO STAMBENIH OBJEKATA I BLOKOVA
	SPORTSKO REKREATIVNE POVRŠINE
	ZELENILO POSLOVNIH OBJEKATA
	ZELENILO ADMINISTRATIVNIH OBJEKATA

POVRŠINE ZA PEJZAŽNO UREĐENJE SPECIJALNE NAMJENE

	ZELENILO INFRASTRUKTURE
	ZAŠTITNI POJASEVI

OSTALE POVRŠINE

	OSTALE POVRŠINE		DRŽAVNI ZNAČAJ
	POVRŠINA UNUTRAŠNJIH MORSKIH VODA		
	VRIJEDNI DJELOVI NASELJA		
	TAČKE I POTEZI ZNAČAJNI ZA PANORAMSKE VRIJEDNOSTI PREDJELA		



CRNA GORA

MALI I ZI

OPŠTINA ULCINJ

KOMUNA E ULQINIT

Sekretarijat za komunalne i stambene djelatnosti
Sekretariati për veprimtari komunale dhe banesore
Br./ Nr. 06 – 335/22-162/2

Adresa: Bul. "Đ.K.Skenderbeg" b.b
85360 Ulcinj, Crna Gora
tel: +382 30 412 - 050
+382 30 412 - 956
fax: +382 30 412 - 413

Ulcinj, 28.12.2022.g./v.

Sekretarijat za komunalne i stambene djelatnosti Opštine Ulcinj, rješavajući po zahtjevu Sekretarijata za prostorno planiranje i održivi razvoj – Opština Ulcinj, za izdavanje saobraćajnih uslova podnosiocu zahtjeva ĐAKONOVIĆ G. DANILU, Shodno članu 74 stav 5 Zakona o planiranju prostora i izgradnju objekata („Sl. list CG br.64/17 od: 20.10.2017.god. 44/18,63/18,11/2019 i 82/2020), donosi:

RJEŠENJE

Izdaju se saobraćajni uslovi podnosiocu zahtjeva ĐAKONOVIĆ G. DANILU za izradu tehničke dokumentacije za izgradnju objekata ODMARALIŠTA I ZA STANOVANJE MALE GUSTINE u zoni E na Urbanističkim parcelama 23, 24,25 I 26 u zahvatu Državne studije lokacije Dio sektora 66 –postojeća hotelska grupacija modul I –velika plaaža (sl list CG br.74/18od 21.11.2018) na djelovima kat. Parcela br. 116/2, 116/1, 118/1, 118/2, 121/3, 121/2, 119, 120, 121/4, 121/6, i 112/1 KO Donji Štoj.

Na osnovu Zakona o putevima i datog situacionog rješenja u Nacrtu urbanističko-tehničkih uslova i date karte saobraćaja potvrđuje se da su ispunjeni uslovi za priključenje predviđenog objekta na planiranu saobraćajnicu.

Obrazloženje

Sekretarijat za prostorno planiranje i održivi razvoj, obratio se ovom organu sa zahtjevom broj 06-335/22-162/1 od 21.12.2022 godine , za izdavanje saobraćajnih uslova podnosiocima zahtjeva ĐAKONOVIĆ G. DANILU za izradu tehničke dokumentacije za izgradnju objekata ODMARALIŠTA I ZA STANOVANJE MALE GUSTINE u zoni E na Urbanističkim parcelama 23, 24,25 I 26 u zahvatu Državne studije lokacije Dio sektora 66 –postojeća hotelska grupacija modul I –velika plaaža (sl list CG br.74/18od 21.11.2018) na djelovima kat. Parcela br. 116/2, 116/1, 118/1, 118/2, 121/3, 121/2, 119, 120, 121/4, 121/6, i 112/1 KO Donji Štoj.

Uz zahtjev dostavljen je na uvid **Nacrt urbanističkih uslova br.05-332/22-686/4**

Situaciono rješenje saobraćajnice u okviru lokacije, dato je na način da se jasno vide da su predviđene saobraćajnice u skladu sa usvojenim planom - Državne studije lokacije Dio sektora 66 –postojeća hotelska grupacija modul I –velika plaža (sl list CG br.74/2018)

Na osnovu naprijed izloženog, a na osnovu citiranih propisa, riješeno je u skraćenom postupku kao u dispozitivu rješenja, shodno članu 74 stav 5 Zakona.

PRAYNA POUKA: Protiv ovog rješenja može se Izjaviti žalba Službi Glavnog administratora opštine Ulcinj, u roku od 15 dana od dana prijema rješenja. Žalba se predaje neposredno ili poštom preko Sekretarijat za komunalne i stambene djelatnosti I obavezno se taksira sa taksom u iznosu od 5,00 €, shodno tarifnom broju 2. Odluke o lokalnim administrativnim taksama ("Sl. list RCG- opštinski propisi« br. 22/07). Taksa se uplaćuje na žiro račun Opštine Ulcinj broj 535-82567770-43.

Obradio,
Mustafa Gorana, Samostalni savjetnik I

Dostavljeno:
1x Sekretarijat za prostorno planiranje i održivi razvoj
1x U spise,
1x arhivi



UPRAVA ZA KATASTAR
I DRŽAVNU IMOVINU



CRNA GORA

PODRUČNA JEDINICA
ULCINJ

Broj: 108-919-7005/2022

Datum: 09.12.2022.

KO: DONJI ŠTOJ

Na osnovu člana 173 Zakona o državnom premjeru i katastru nepokretnosti ("Sl. list RCG" br. 29/07, "Sl. list CG" br. 73/10, 032/11, 040/11, 043/15, 037/17 i 17/18), postupajući po zahtjevu 917-3-294/2022 SEKRETARIJAT ZA PROSTORNO PLANIRANJE I ODRZIVI RAZVOJ, DONJI ŠTOJ, za potrebe izdaje se


LIST NEPOKRETNOSTI 2299 - PREPIS

Podaci o parcelama									
Broj	Podbroj	Broj zgrade	Plan Skica	Datum upisa	Potes ili ulica i kućni broj	Način korišćenja Osnov sticanja	Bon. klasa	Površina m ²	Priloh
108	4		2 7,68		DONJI ŠTOJ	Neplodna zemljišta NASLJEDE		449	0.00
115	2		2 1,57		DONJI ŠTOJ	Pašnjak 3. klase NASLJEDE		3013	27.42
116	2		2 1,57		DONJI ŠTOJ	Njiva 3. klase NASLJEDE		3621	345.81
								7083	373.22

Podaci o vlasniku ili nosiocu				
Matični broj - ID broj	Naziv nosioca prava - adresa i mjesto		Prava	Obim prava
1305973223010	DJAKONVIĆ GOJKO DANILO METERIZI-ULCINJ ULCINJ Ulcinj		Susvojina	1/2
2009969223028 0	DJAKONVIĆ GOJKO ZORAN UL. VIDA MATANOVIĆA BB Ulcinj 0		Susvojina	1/2

Ne postoje tereti i ograničenja.

Naplata takse oslobođena na osnovu člana 82, stav 4, Zakona o planiranju prostora i izgradnji objekata ("Sl. list RCG, br. 064/17 i 044/18)





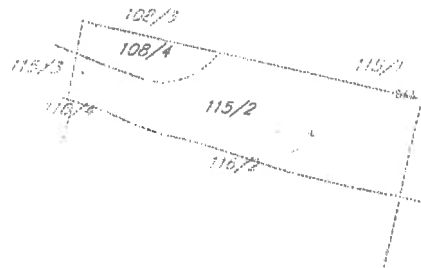
KOPIJA PLANA

Razmjera 1: 2500



4
642
000
000
409
9

4
642
000
604
230
9



4
641
750
000
409
9

4
641
750
6
604
230

