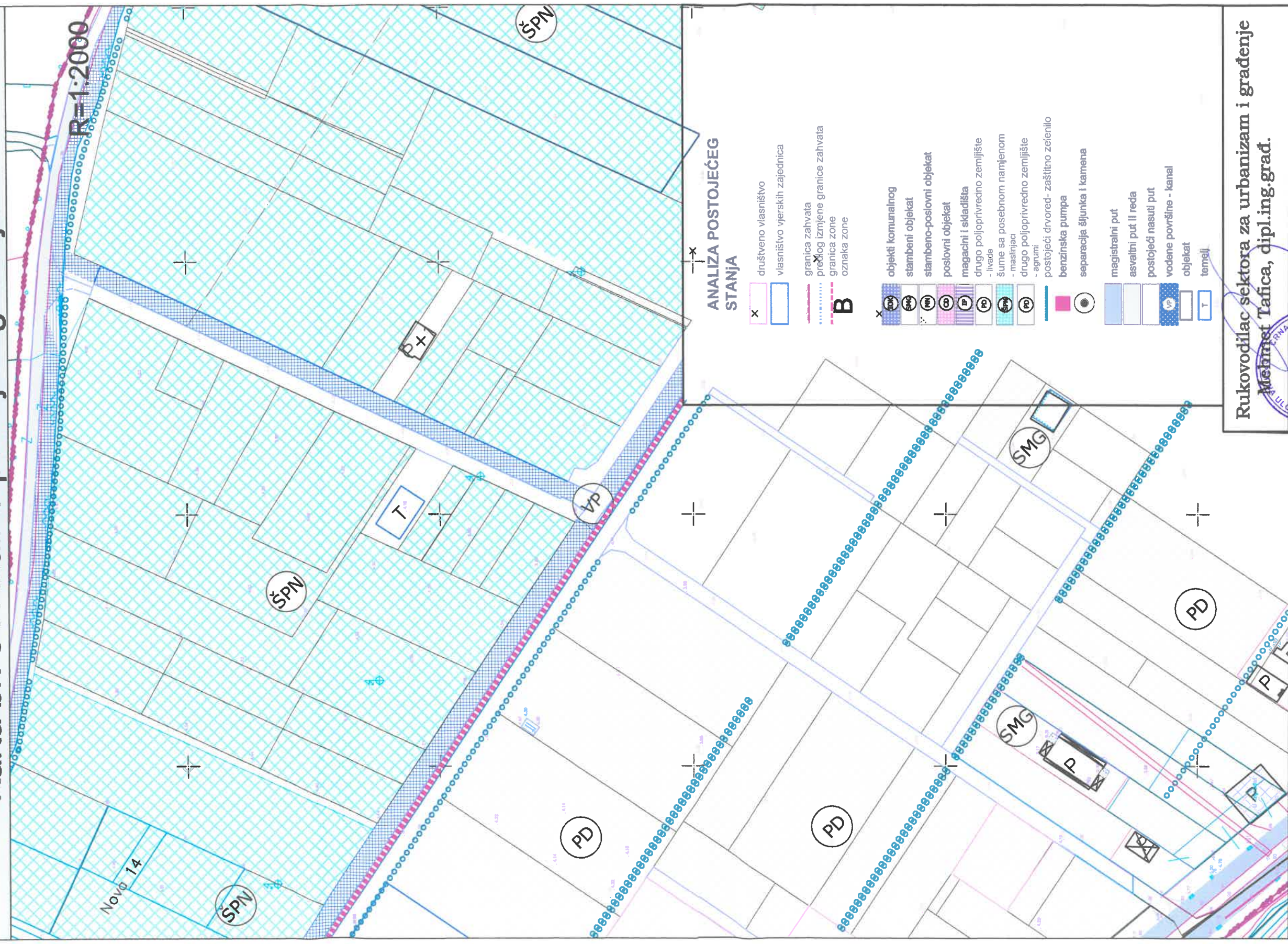


Detaljni urbanistički plan "Ulcinjско polje"

Karta br: 04 Analiza postojećeg stanja



ANALIZA POSTOJEĆEG STANJA

- x društveno vlasništvo
 - vlasništvo vjerskih zajednica
 - granica zahvata
 - prečnog izmjene granice zahvata
 - granica zone
 - B** oznaka zone
-
- objekti komunalnog
 - stambeni objekat
 - stambeno-poslovni objekat
 - poslovni objekat
 - magacini i skladišta
 - drugo poljoprivredno zemljište - livade
 - šume sa posebnom namjenom - maslinaci
 - drugo poljoprivredno zemljište - agrumi
 - postojeći drvoored - zaštitno zelenilo
 - benzinska pumpa
 - separacija šijunka i kamena
 - magistralni put
 - asfaltni put II reda
 - postojeći nasut put
 - vodene površine - kanal
 - objekat
 - temelj

Rukovodilac sektora za urbanizam i građenje
Mehmet Tafica, dipl.ing.građ.



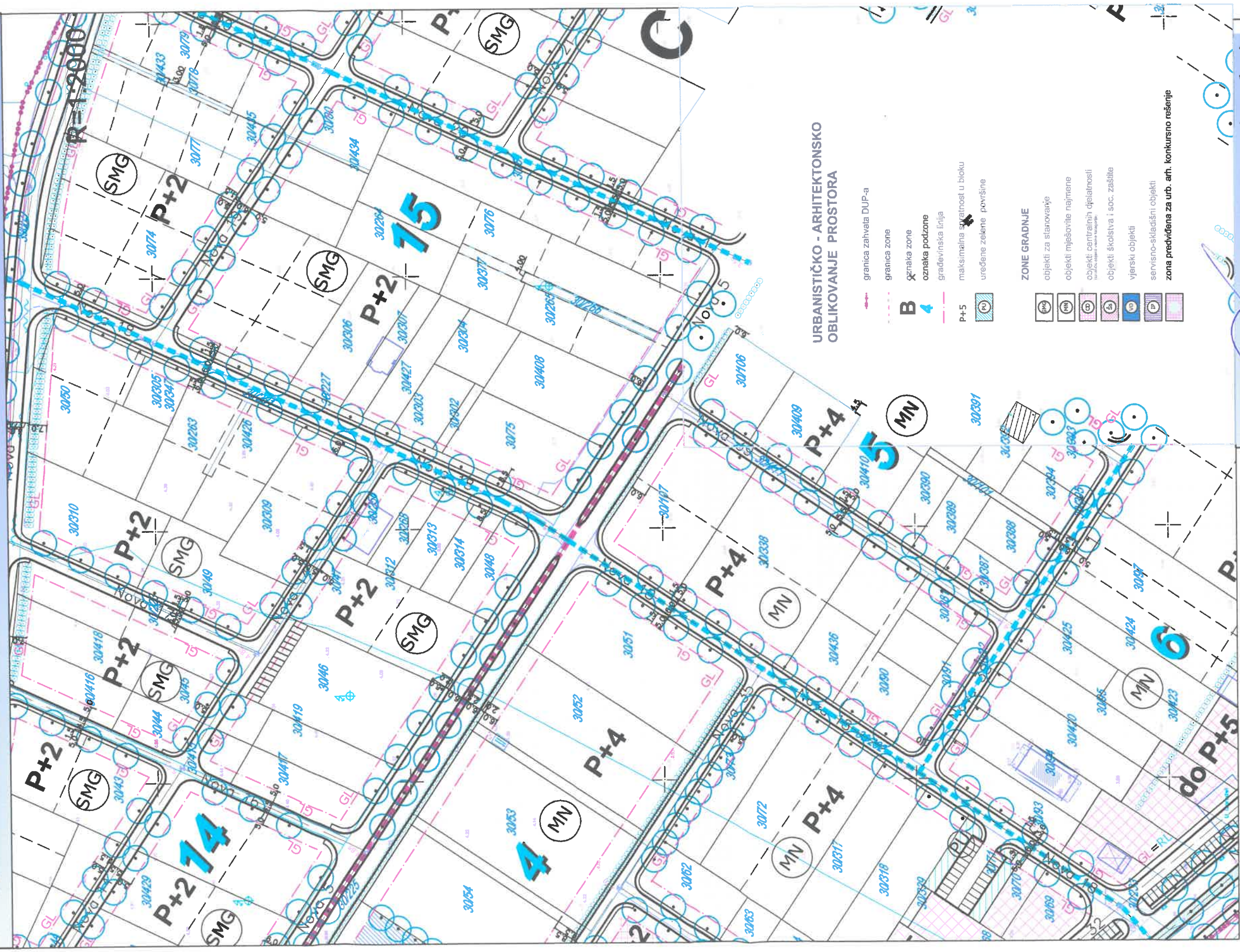
Detaljni urbanistički plan "Ulcinj polje" Karta br: 05 Plan namena površina



Rukovodilac sektora za urbanizam i gradenje
Mehmet Tafica, dipl.ing.grad.



Detaljni urbanistički plan "Ulcinjско polje" Karta br: 06 Urbanističko arhitektonsko oblikovanje



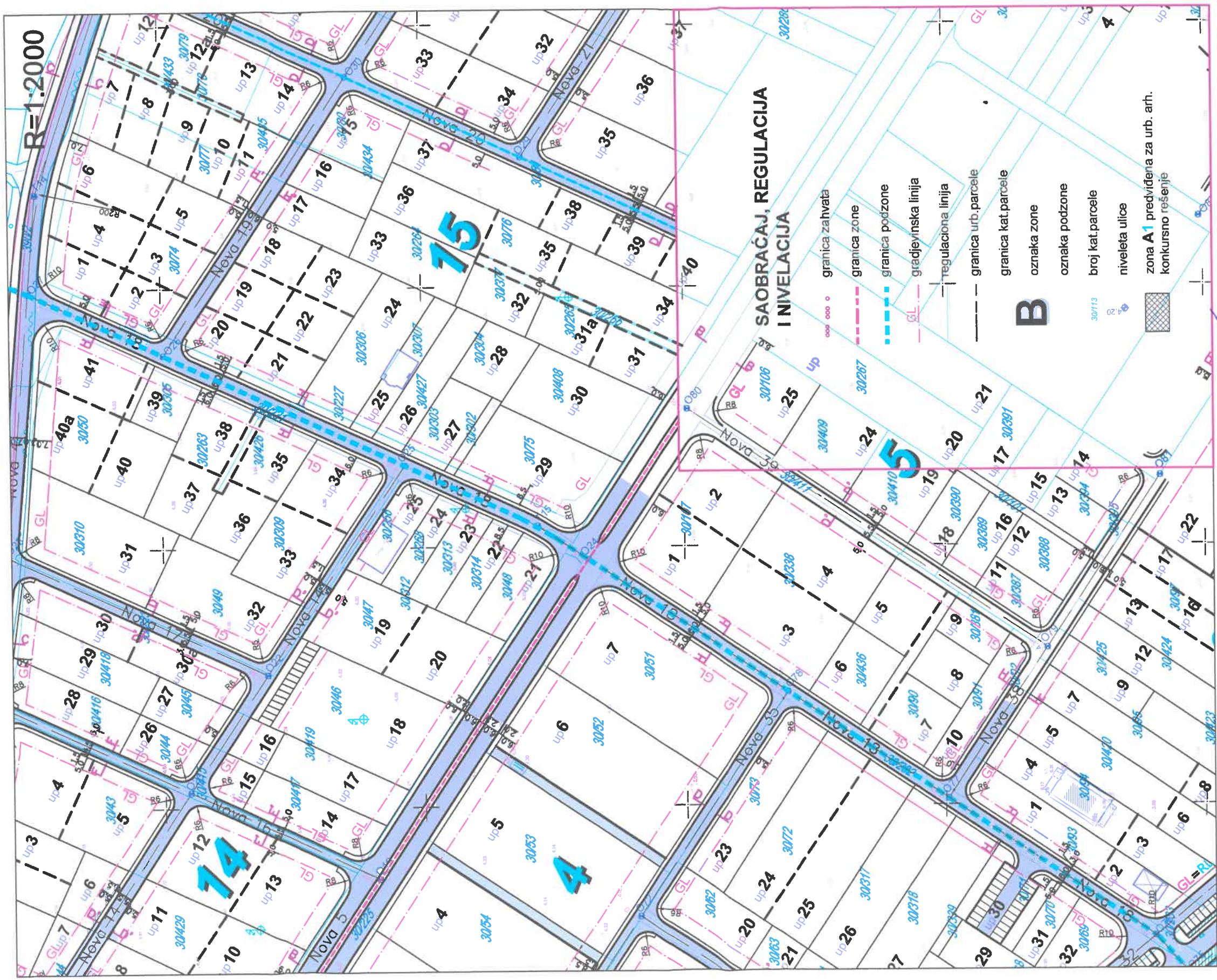
URBANISTIČKO - ARHITEKTONSKO OBLIKOVANJE PROSTORA

- granica zahvata DUP-a
 - granica zone
 - B** — oznaka zone
 - 4** — oznaka podzone
 - građevinska linija
 - P+5 — maksimalna svjetlost u bloku
 - GL** — uređene zelene površine
- ZONE GRADNJE**
- SMG** — objekti za starovanje
 - MN** — objekti mješovite najmene
 - P** — objekti centralnih djelatnosti
 - SA** — objekti školstva i soc. zaštite
 - VS** — vjerski objekti
 - SP** — servisno-skladišni objekti
 - z** — zona predviđena za urb. art. konkursno rešenje

Projektor
Mehmet Tafica, dipl.ing.grad.



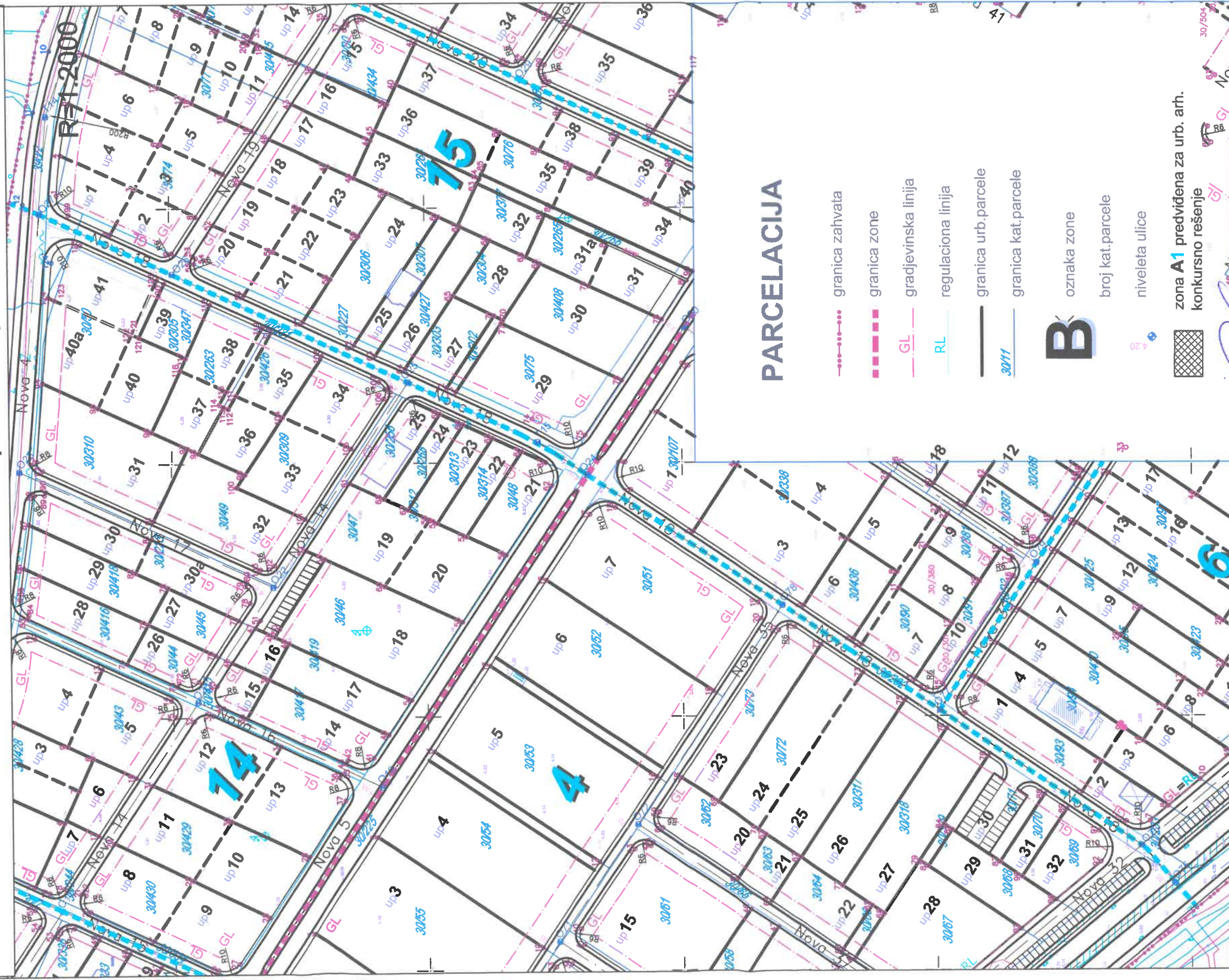
Detaljni urbanistički plan "Ulcinjско polje"
Karta br: 07 Saobraćaj, nivoelacija, regulacija, regulacija-sa izmjenom



Rukovodilac sektora za urbanizam i gradenje
Mehmet Tafica, dipl.ing.građ.



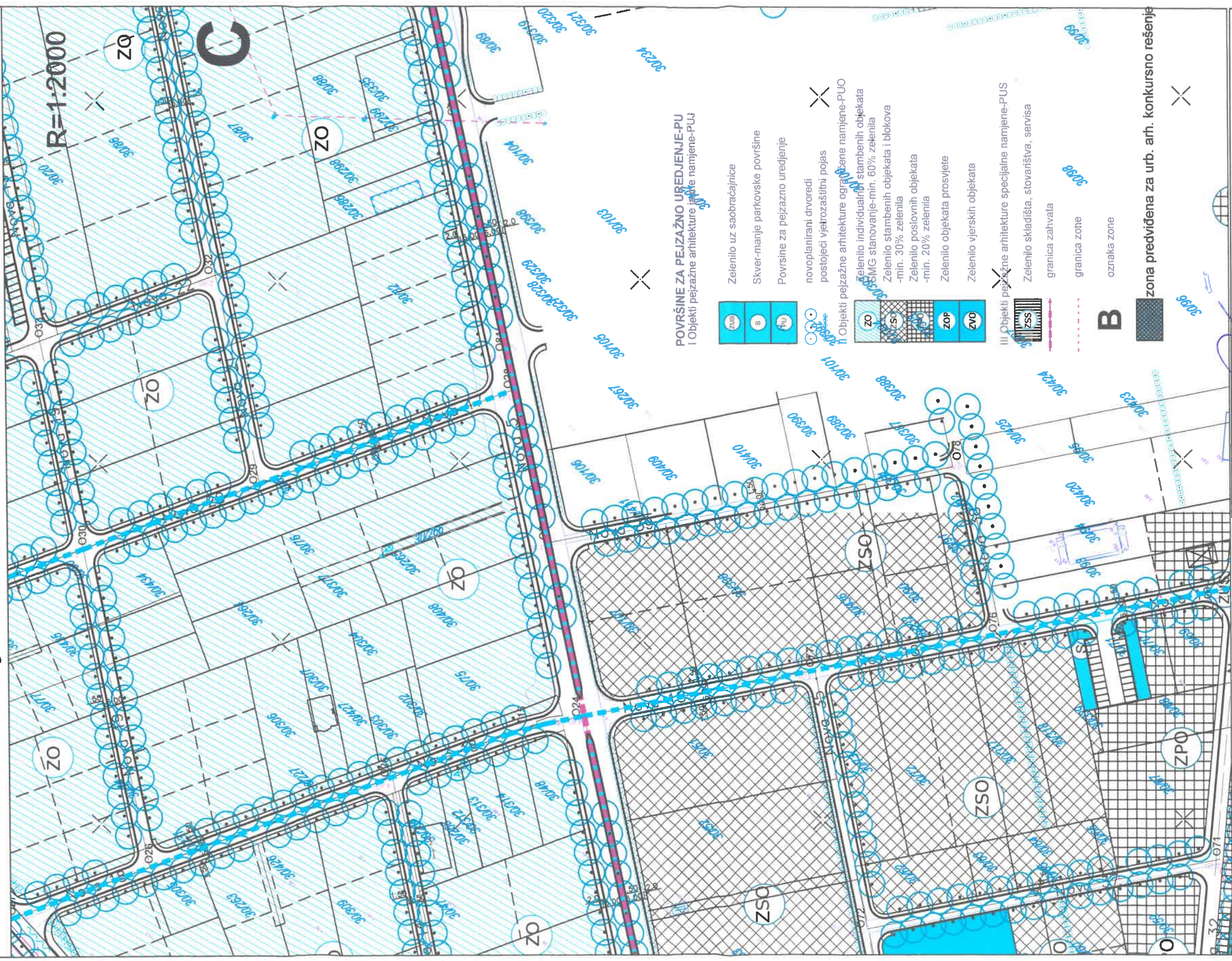
Detaljni urbanistički plan "Ulcinjsko polje" Karta br.08 Plan parcelacija



Rukovodilac sektora za urbanizam i građenje
Mehmet Tafica, dipl.ing.građ.



Detaljni urbanistički plan "Ulcinjско polje" Karta br: 09 Pejzazna arhitektura



Rukovodilac sektora za urbanizam i gradenje
Metmet Taftea, dipl.ing.građ.



Detaljni urbanistički plan "Ulcinjsko polje" Karta br.10 vodosnadbijevanje i fekalna kanalizacija



VODOVOD

- postojeci cjevovodi
- - - cjevovodi koji se ukidaju
- - - planirani cjevovod

FEKALNA KANALIZACIJA

- postojeca kanalizacija
- - - postojeca kanalizacija koja se ukida
- - - planirana kanalizacija

Rukovodilac sektora za urbanizam i građenje
Mehmet Tafica, dipl.ing.građ.



Detaljni urbanistički plan "Ulcinjsko polje" Karta br: 11 Atmosferska kanalizacija



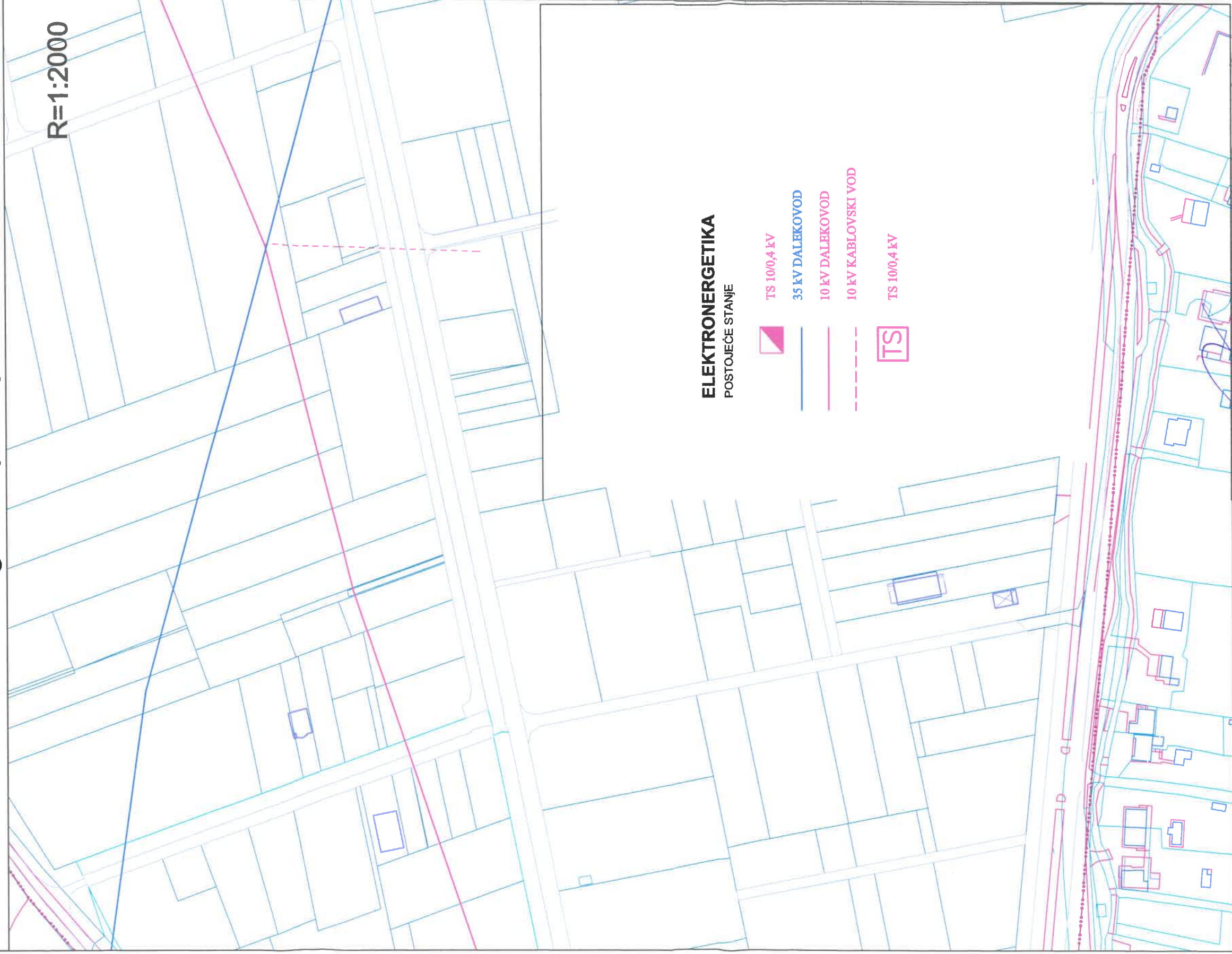
Rukovodilac sektora za urbanizam i gradenje
Mehmet Taica, dipl.ing.građ.



Detaljni urbanistički plan " Ulcinjsko polje "

Karta br: 12 Energetika-postojeće stanje

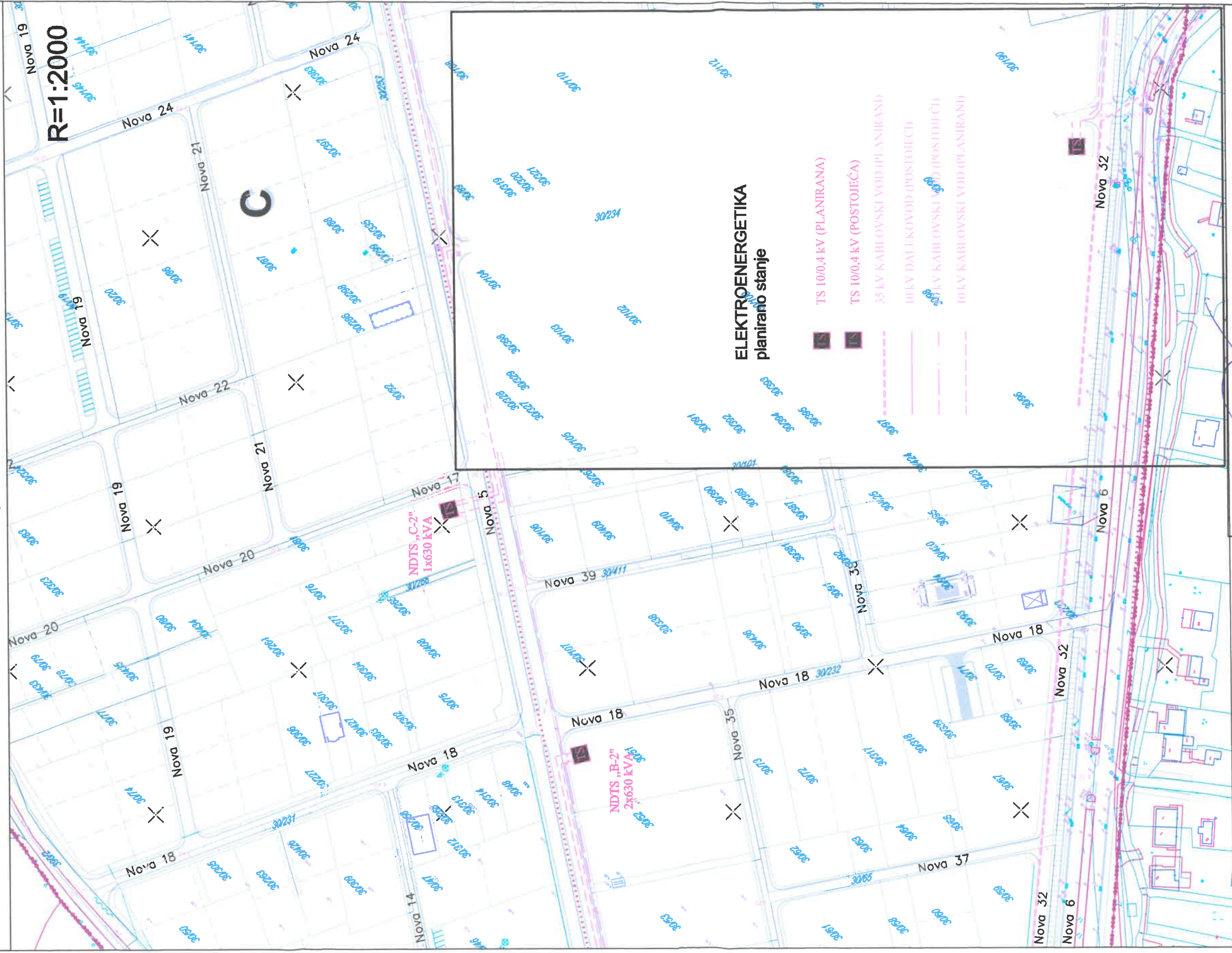
R=1:2000



Rukovodilac sektora za urbanizam i gradenje
Mehmet Tafica, dipl.ing.grad.



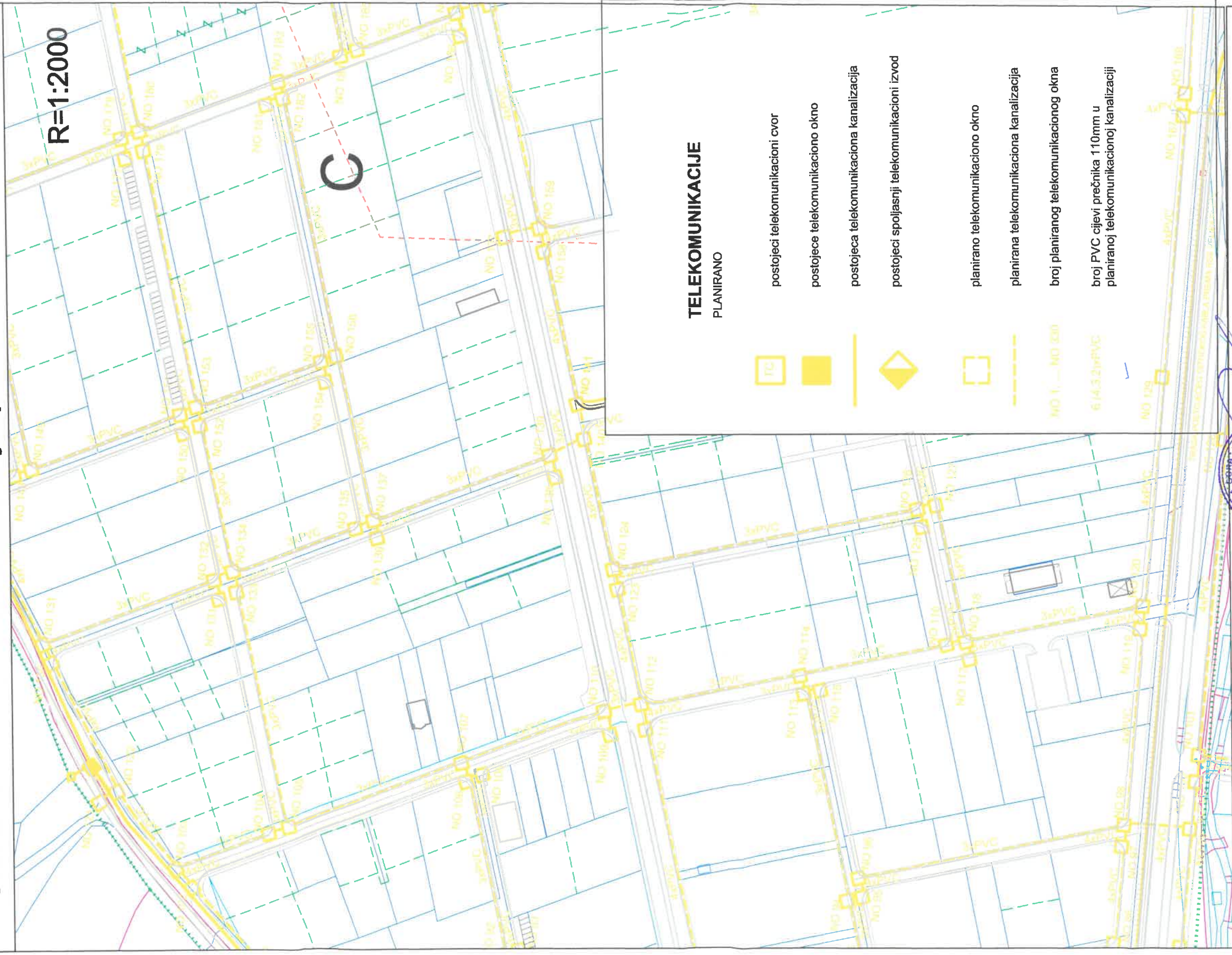
Detaljni urbanistički plan "Ulcinjско polje" Karta br: 13 Elektroenergetika, planirano stanje



Rukovodilac sektora za urbanizam i građenje
Meĥmet Taĥica, dipl.ing.građ.



Detaljni urbanistički plan "Ulcinjsko polje" Karta br: 15 Telekomunikacije-planirano



Rukovodilac sektora za urbanizam i gradenje
Melanet Tafica, dipl.ing.građ.