

SITUACIJA URBANISTIČKE PARCELE BR.290
IZMJENA I DOPUNA DUP " ULCINJ GRAD " ZA LOKALITET " METERIZI 1"
 zona C

URBANISTIČKA PARCELA BR:290=264m²

R=1:250

-dio katastarska parcela br:2476 =264m² L.N.3903
 Dr.sv.kor.Opština Ulcinj

LEGENDA

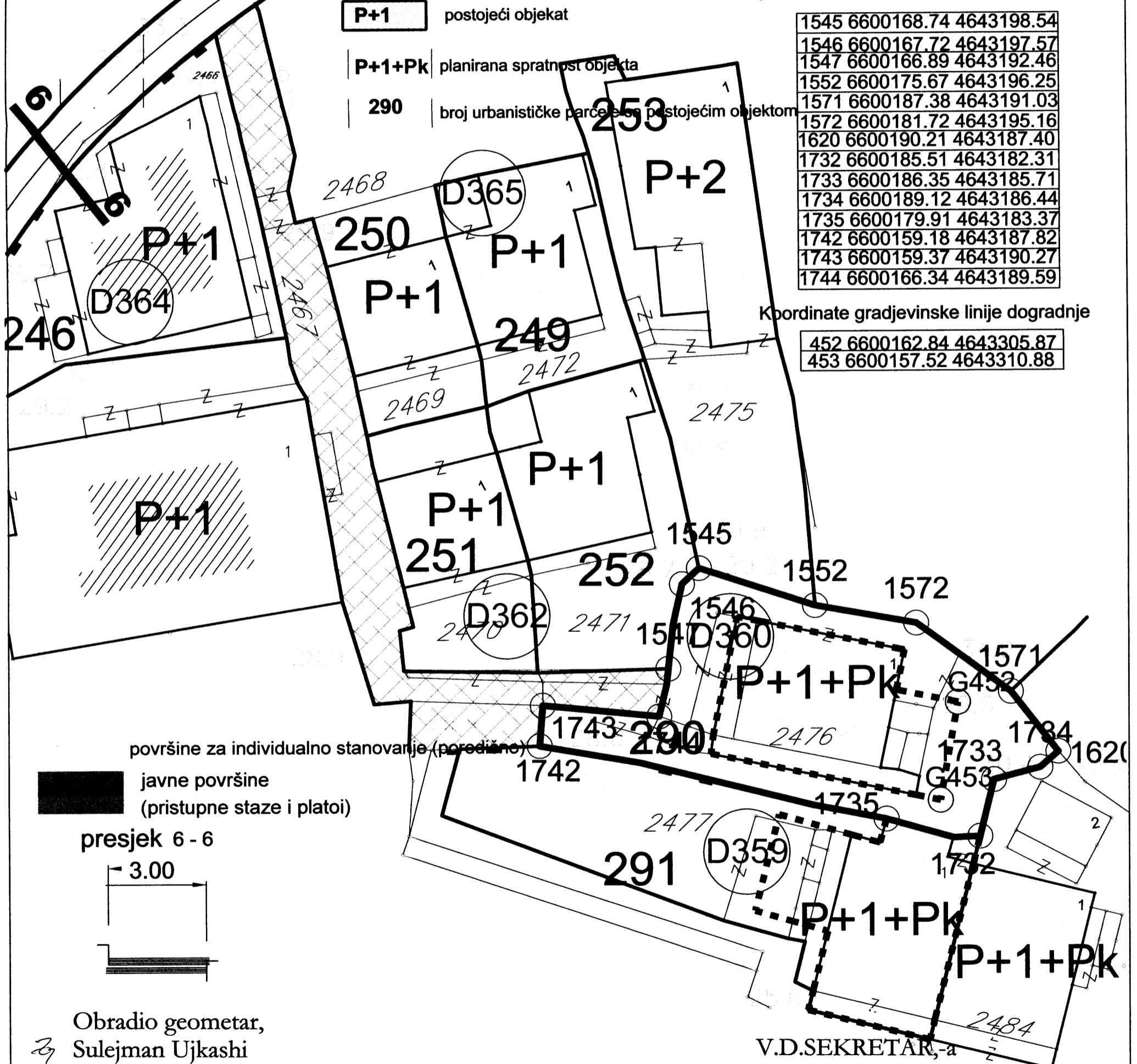
- P+1** postojeći objekat
- P+1+Pk** planirana spratnost objekta
- 290** broj urbanističke parcele sa postojećim objektom

Koordinate prelomnih tačaka urbanističke parcele:

1545	6600168.74	4643198.54
1546	6600167.72	4643197.57
1547	6600166.89	4643192.46
1552	6600175.67	4643196.25
1571	6600187.38	4643191.03
1572	6600181.72	4643195.16
1620	6600190.21	4643187.40
1732	6600185.51	4643182.31
1733	6600186.35	4643185.71
1734	6600189.12	4643186.44
1735	6600179.91	4643183.37
1742	6600159.18	4643187.82
1743	6600159.37	4643190.27
1744	6600166.34	4643189.59

Koordinate gradjevinske linije dogradnje

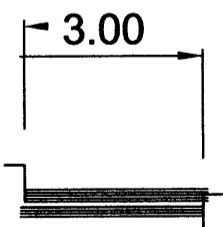
452	6600162.84	4643305.87
453	6600157.52	4643310.88



površine za individualno stanovanje (porednice)


javne površine
 (pristupne staze i platoi)

presjek 6 - 6



Obradio geometar,
 Sulejman Ujkashi

V.D.SEKRETAR, a
 Mustafa Gorana dipl.ing.maš.



ULCINJ/2014