



Crna Gora
Mali i Zi
OPŠTINA ULCINJ
KOMUNA E ULQINIT
Sekretariat za prostorno planiranje i održivi razvoj
Sekretariati për planifikim hapsinor dhe zhvillim të qëndrueshëm

Br./ Nr.:05 - 1109/1-14
Ulcinj / Ulqin, 01.09.2014. god.

1. Nikezić J. Tranafile,
2. Lamažević J. Šemsije,
3. Kalamperović J. Habibe,
4. Gučić J. Hurija,
5. Šabić J. Ljutvije i
6. Sulja J. Đulija

ULCINJ


Dostavljaju se urbanističko-tehnički uslovi
za izradu tehničke dokumentacije za urbanističku parcelu br.217,
u zahvatu Izmjena i dopuna DUP-a „Ulcinj-Grad“
za lokalitet „Pristan“, Opština Ulcinj

Sam. savjetnik I za urbanizam,
Mehmet Tafica, dipl.ing.građ.

Dostravljeno:
3x imenovanima
1x uz predemt
1x a/a

V.D. Sekretar-a,
Mustafa Gorana, dipl.ing.maš.





**Crna Gora
Mali i Zi
OPŠTINA ULCINJ
KOMUNA E ULQINIT
Sekretariat za prostorno planiranje i održivi razvoj
Sekretariati për planifikim hapsinor dhe zhvillim të qëndrueshëm**

Br./ Nr.:05 - 1109/1-14
Ulcinj / Ulqin, 01.09.2014. god.

Sekretariat za prostorno planiranje i održivi razvoj, na osnovu člana 62a Zakona o uređenju prostora i izgradnji objekta („Sl.list CG“, br.51/08, 40/10, 34/11, 47/11, 35/13 i 39/13), Pravilnika o bližem sadržaju i formi planskih dokumenata (kriterijumima namjene površina) elementima urbanističke regulacije i jedinstvenim grafičkim simbolima i izmjena i dopuna DUP-a „Ulcinj-Grad“ za lokalitet „Pristan“, usvojen Odlukom SO Ulcinj br.02-91/4 od 31.01.2012. godine (sl.CG br.8/12– opštinski propisi), na zahtjev **Nikezić Tranafile**, izdaje:

**URBANISTIČKO - TEHNIČKE USLOVE
za izradu tehničke dokumentacije za izgradnju objekta
na urbanističkoj parceli br.217, koju čine dijelovi katstarskih parcela
br. 2442/1, 2442/2, 2425 i 2426 KO Ulcinj, u zahvatu Izmjena i dopuna DUP-a
„Ulcinj-Grad“ za lokalitet „Pristan“, Opština Ulcinj**

POSTOJEĆE STANJE:

Na osnovu "Situacije urbanističke parcele br.217", urbanističku parbelu br.217 površine od 187,00 m² formiraju:

- dio katastarske parcele br.2242/2 sa lista nepokretnosti br.5005 KO Ulcinj, svojjina 1/1 Lamažević J. Šemsije iz Ulcinja površinom od 82,00m²,
- dio katastarske parcele br.2242/1 sa lista nepokretnosti br.1709 KO Ulcinj, susvojina 7/35 Nikezić Tranafile iz Ulcinja, susvojina 6/35 Lamažević J. Šemsije iz Ulcinja, susvojina 6/35 Kalamperović J. Habibe iz Bara, susvojina 5/35 Gučić J. Hurija iz Skadra, susvojina 6/35 Šabić J. Ljutvije iz Bara i susvojina 5/35 Sulja J. Đulija iz Skadra površinom od 87,00m²,
- dio katastarske parcele br.2425 sa lista nepokretnosti br.1696 KO Ulcinj, susvojina 1/3 Kahari Muhamed, susvojina 1/3 Kahari Ibrahim, susvojina 1/9 Kahari Rifat, susvojina 2/9 Kahari Meleće iz Ulcinja sa površinom od 1,00m² i

- dio katastarske parcele br.2426 sa lista nepokretnosti br.1696 KO Ulcinj, susvojina 1/3 Kahari Muhamed, susvojina 1/3 Kahari Ibrahim, susvojina 1/9 Kahari Rifat, susvojina 2/9 Kahari Meleće iz Ulcinja sa površinom od 17,00m².

Po karti br.7. "Plan intervencija na postojećim objektima" postojeći objekat spratnosti P (prizemlje) se uklanja.

"Situacija urbanističke parcele br.217" u R=1/250 i karta br.7. "Plan intervencija na postojećim objektima" u R=1/500 su sastavni dio ovih urbanističko tehničkih uslova.

PLANIRANO STANJE:

Namjena planiranog objekta je površina za stanovanje (**turističko stanovanje**) - grafički prilog ovih uslova prikazan je na karti br.8. "namjene površina".

Prema Izmjenama i dopunama Detaljnog urbanističkog plana „Ulcinj-Grad“ za lokalitet „Pristan“, u okviru urbanističke parcele br.217, planirano je izgradnja objekta sa sledećim parametrima:

Planski parametri za objekat;

UP	Površina na UP (m ²)	Namjena	Max. površina pod objekto (m ²)	Max. Spratnost objekta	Max. BRGP (m ²)	Površina stanovanja (m ²)	Površina posl.prostora (m ²)	Indeksi
217	187,00	Turistič stanov.	96,00	P+2	288,00	288,00	/	0,51/ 1,54

Gabarit objekta: Planirani gabarit objekta - građevinskih linija (zone za gradnju) prikazan je na karti br.10. "Regulacija i nivelacija".

Spratnost planiranog objekta: max. spratnost objekta je P+2 (prizemlje i dva sprata), u grafičkom prilogu prikazana kroz kartu br.10. "Regulacija i nivelacija".

Krov: krov raditi kosi, dvovodni sa blagim nagibom ili ravan.

Parcelacija i preparcelacija:

Na dijelovima katastarskih parcela br.2442/1, 2442/2, 2425 i 2426 KO Ulcinj, formirana je urbanistička parcela br.217 površinom od 187,00 m² i na njoj je planiran objekat spratnosti P+2 (prizemlje i dva sprata).

Grafičkim prilogom na karti br.9. „Parcelacija“, dati su elementi parcelacije i preparcelacije.

Osnov za parcelaciju i preparcelaciju bila je postojeća parcelacija i mreža postojećih i novoplaniranih saobraćajnica i kolsko – pješačkih prolaza.

Parcelaciju treba sprovoditi prema grafičkom prilogu i analitičko – geodetskim elementima.

Ukoliko postoji medjusobna usaglašenost susjeda dozvoljava se spajanje više urbanističkih parcela. Kapaciteti objekata određivaće se za novu površinu saglasno dozvoljenim planiranim kapacitetima na pojedinim parcelama.

Novoformirane granice urbanističkih parcela definišane su prelomnim tačkama. Spisak koordinata prelomnih tačaka parcela je dat u prilogu 09 "Parcelacija".

Regulacija i nivelacija

Regulacija

Građevinske linije planiranih objekata utvrđuju se u odnosu na granicu urbanističke parcele, regulacionu liniju i osovину saobraćajnice, a predstavljaju liniju granice zone dozvoljene za gradnju.

Izuzetno, građevinska linija ispod površine zemlje, ukoliko je prostor namijenjen za garažiranje ili to konfiguracija terena zahtijeva, može biti do granice urbanističke parcele.

Nivelacija, spratnost objekta

Građevinske linije novoplaniranih objekata, kao i linije zone za dogradnju postojećih objekata na urbanističkim parcelama, definisane su tačkama sa koordinatama, što omogućava očitavanje neophodnih elemenata za prenošenje na teren.

Kapaciteti planiranih objekata, kao i indeksi zauzetosti i izgradjenosti urbanističkih parcela definisani su u tabeli koja čini sastavni dio UTU.

Predložena visinska regulacija planirana je u odnosu na konfiguraciju terena i gabarite okolnih objekata, kao i u odnosu na uskladenost sa opstom slikom naselja, vizurama i ekonomičnošću gradnje.

Kote prizemlja novih objekata treba odrediti na osnovu nivelacije saobraćajne mreže, pri čemu je potrebno voditi računa da se oborinske vode razlivaju od objekta prema okolnim ulicama.

S obzirom da se radi o prostoru sa velikim nagibom terena treba poštovati sljedeće smjernice:

- U slučajevima kada urbanistička parcela ima kolski i pješački pristup na dvije strane (sa "gornje" i sa "donje" saobraćajnice) kotu prizemlja predvidjeti na donjem nivou.
- Ukoliko su kolski prilaz urbanističkoj parceli i ulaz u objekat na gornjoj koti, prizemnu etažu planirati na istoj, a etaže na kosom terenu računati kao suterenske (broj suterenskih etaža zavisi od denivelacije terena).

Stvarni gabariti planiranih objekata određiće se tokom izrade projektne dokumentacije, tj. rasporeda dozvoljenih bruto građevinskih površina u okviru pojedinih lokacija i sadržaja.

Smjernice za izgradnju objekata

Opšti uslovi za izgradnju

- prilikom projektantske razrade posebnu pažnju posvetiti arhitektonskom oblikovanju objekata, s obzirom na to da lokalitet predstavlja značajan i prepoznatljiv prostor u odnosu na okruženje;
- projektantskim rješenjem obezbijediti minimum intervencija u prostoru, očuvanje karaktera naselja i vizura;
- arhitektonski volumen objekata pažljivo projektovati radi dobijanja homogene slike naselja;
- gabarite objekata projektovati u skladu sa zadatim veličinama zauzetosti terena, spratnosti i bruto građevinske površine;
- ukoliko se pokaže da je kapacitet postojećih objekata na terenu veći od onog koji je definisan UTU, biće mjerodavna površina etažnog geodetskog snimka koji će, na zahtjev Investitora, uraditi ovlašćeno preduzeće ili služba

- Planom su definisane nadzemne etaže objekata, a ako to uslovi terena zahtijevaju u objektima je dozvoljeno planirati jednu ili više suterenskih etaža
- ostavlja se mogućnost planiranja podruma
- u okviru maksimalne bruto građevinske površine planiranih objekata uračunati ukupnu površinu otvorenog i zatvorenog korisnog prostora, koji je planiran u svim etažama objekta (suteran – prizemlje - sprat);
- u površinu korisnog prostora ne obračunava se površina garaža, prostora za parkiranje i površina tehničkih prostorija;
- kose krovove na objektima raditi kao dvovodne ili četvorovodne, a u skladu sa karakterom i volumenom objekata daje se mogućnost izgradnje ravnih krovova i krovnih terasa.
- kod projektovanja erkera i balkona na objektima u uličnom nizu , ispuste predvidjeti do 1.2m van građevinske linije objekta
- prilikom izgradnje objekata u cilju obezbedjenje stabilnosti terena, potrebno je izvršiti odgovarajuće saniranje terena, ako se za to pojavi potreba;
- izgradnji objekata mora da prethodi detaljno geomehaničko ispitivanje terena, a tehničku dokumentaciju raditi isključivo na osnovu detaljnih geodetskih snimaka terena, geoloških i hidrogeoloških podataka, kao i rezultata o geomehaničkim ispitivanjima tla;
- izbor fundiranja objekata prilagoditi zahtjevima sigurnosti, ekonomičnosti i funkcionalnosti objekata;
- za izgradnju objekata koristiti kvalitetne i savremene materijale;
- sve priključke telefonske i električne mreže raditi podzemno; priključke raditi prema UTU iz plana i uslovima priključenja dobijenim od nadležnih Javnih preduzeća.
- svi objekti planirani na urbanističkim parcelama i lokacijama moraju biti projektovani u skladu sa vežećim tehničkim propisima i normativima za pojedine namjene.

Turističko stanovanje

- objekti su organizovani kao slobodnostojeći objekti na parceli ili objekti u nizu;
- kod užih urbanističkih parcela objekti se mogu graditi i kao uzidani, uz saglasnost susjeda;
- predviđena zauzetost urbanističkih parcela je do 40%;
- parkiranje vozila planirano je na parceli, a ako urbanističkoj parceli nije obezbijedjen kolski pristup, na javnoj parking površini;

Planirane objekte turističkog stanovanja raditi saglasno maksimalnim kapacitetima bruto građevinske površine, površine pod objektom i spratnosti objekata, definisanim za pojedine urbanističke parcele i prezentiranim u tabelarnom prikazu koji čini sastavni dio UTU-a;

Uređenje urbanističke parcele

Urbanističke parcele urediti u duhu tradicionalnog korišćenja prostora: popločavanjem pješačkih površina, ozelenjavanjem – zatravnjivanjem i sadnjom autohtonih biljnih vrsta.

Ogradu oko urbanističke parcele postaviti po obodu na račun vlasničke parcele. Ogradu na granici između dvije urbanističke parcele moguće je postaviti po osovini uz saglasnost susjeda. Nove ograde se mogu postaviti do visine od 1, 50 m. Postojeće ograde se mogu rekonstruisati sa maksimalnom visinom do 2, 00 m.

Oblikovanje i uređenje prostora

- oblikovanje prostora mora biti uskladjeno sa namjenom i sadržajem planiranih objekata;
- likovno i oblikovno rješenje građevinskih struktura mora da slijedi klimatske i ambijentalne karakteristike grada;
- obradu fasada objekata raditi od odgovarajućih materijala kvalitetnih tehničkih karakteristika, koji garantuje adekvatnu zaštitu enterijera objekta;
- projektnim rješenjima moguće je predvidjeti ravne, kao i ozelenjene ravne krovove, čime će se omogućiti ne samo estetska kategorija objekta, već i termička izolacija unutrašnjeg prostora;
- preporučuje se da se u zoni izgradnje objekata u skladu sa ambijentalnom arhitekturom čaršije planiraju kosi, dvovodni i viševodni krovovi;
- na fasadama objekata predvidjeti obradu fasade sa detaljima kamene obloge, karakteristične za podneblje i ambijent; kamen uvijek koristiti uz omalterisane djelove i tremove, stolariju ili druge drvene elemente;
- obrada površina partera prostora u okviru parcela, kao i javnih prostora mora odgovarati svojoj namjeni;
- ograde oko stambenih objekata raditi od prirodnih materijala, kamena, metala uz ozelenjavanje u što većoj mogućoj mjeri
- prostore između zgrada planirati maksimalno ozelenjene, kako bi se omogućila prijatna šetnja pješačkim stazama kroz naselje;

Uslovi za zaštitu i unapredjenje životne sredine

- Pri izgradnji koristiti savremene termoizolacione materijale, kao bi se smanjila potrošnja toplotne energije;
- predvidjeti mogućnost korišćenja solarne energije;
 - kao sistem protiv pretjerane insolacije koristiti održive sisteme (zasjenu škurama, građevinskim elementima, zelenilom i dr.) kako bi se smanjila potrošnja energije za vještačku klimatizaciju;
 - drvoredima smanjiti uticaj vjetra i obezbijediti neophodnu zasjenu u ljetnjim mjesecima;
 - inkorporiranjem zelenih masa u strukturu objekata omogućiti korisnicima prostora kontakt sa prirodom;
 - predvidjeti drvorede ili zelenu tampon zonu između saobraćajnica i građevinskih struktura;
 - suspenziju smeća i otpada vršiti u okviru organizacije komunalne djelatnosti.

Preporuke koje se tiču seizmičnosti zone:

Za objekte individualnog stanovanja (porodični stambeni objekti) može se koristiti koeficijent seizmičnosti $K_s = 0.10$ (IX stepeni MCS). Ukoliko se projektovanje vrši po Eurocodu 8, projektno ubrzanje je 0.30-0.34g.

Za više-spratnice, objekte sa većim rasponima, objekte kolektivnog stanovanja, objekte javnog interesa i sl., projektne seizmičke parametre obavezno definisati inženjersko-seizmološkim elaboratima i geotehničkim istraživanjima lokacije gdje je predviđena gradnja.

Proračun konstrukcije za seizmička dejstva vršiti prema važećim tehničkim propisima za gradnju u seizmičkim područjima. Preporučuje se i proračun na osnovu odredaba Eurocoda 8.

Preporuke koje se tiču građevinskog materijala:

Armirano-betonske i čelične konstrukcije uz korektno projektovanje raspolažu dovoljnom čvrstoćom, žilavošću i krutošću tako da su poželjne za jače zemljotrese.

Zidane konstrukcije izvedene od zidarije, kamena ili teških blokova ne posjeduju žilavost srazmjernu njihovoj težini - tako da se ne preporučuju.

Treba dati prednost upotrebi duktilnih materijala.

Preporuke koje se tiču konstruktivnog sistema:

Na području koje pokriva DUP moguća je gradnja objekata različite spratnosti uz primjenu svih standardnih građevinskih materijala.

Mogu biti zastupljeni najrazličitiji konstruktivni sistemi.

Zidane konstrukcije ojačane horizontalnim i vertikalnim armirano-betonskim serklažima mogu se primjenjivati za objekte manjeg značaja i manje visine (do 2 sprata)

Preporučuju se ramovske armirano-betonske konstrukcije kao i konstrukcije sa zidnim platnima.

Obavezna primjena krutih međuspratnih konstrukcija sa dovoljnom krutošću u oba ortogonalna pravca.

Temelje konstrukcije objekata projektovati tako da se za dejstvo osnovnog opterećenja izbjegnu diferencijalna slijeganja. Primjenu dva ili više načina temeljenja na istom objektu izbjegavati.

Saobraćaj u mirovanju

Parkiranje treba riješiti u okviru urbanističkih parcela uzimajući u obzir da za jednu stambenu jedinicu treba obezbijediti 1 parking mjesto po porodici i dodatni parking za svih 6 ležajeva za izdavanje turistima, a za poslovanje 1 pm na (50-100) m² poslovnog prostora. Parkiranje može biti površinsko na parceli ili smješteno u suterenu ili prizemlju planiranih objekata. Garaže u suterenu treba povezati sa pristupnom saobraćajnicom izlazno – ulaznim rampama max nagiba 12%.

Parkiranje u objektu može biti riješeno i na nekoj od etaža ili krovnoj površini, uzimajući u obzir niveletu pristupne saobraćajnice, kao i arhitektonsko-konstruktivno rješenje objekta.

Parcelama kojima je zbog konfiguracije terena moguće obezbijediti jedino pješečki prilaz (stepenicama) parkiranje je organizovano kao površinsko parkiranje u neposrednoj blizini parcele na javnim površinama ili u planiranoj javnoj garaži.

Prilikom projektovanja garaže projektant je obavezan da poštuje Pravilnik o tehničkim zahtjevima za zaštitu garaža za putničke automobile od požara i eksplozija („Službeni list CG, br. 13/07, 05/08 i 00/11“).

Pejzažna arhitektura**Zelenilo individualnih stambenih objekata sa funkcijom turizma i djelatnostima**

Zelenilo individualnih stambenih objekata zahvata veliku površinu zahvata, i predstavlja najznačajnije površine u zahvatu plana na kojima se formiraju zeleni zasadi.

Bilo da se radi o stambenom prostoru kuće s poslovnim prostorom (koji može koristiti ista porodica, ili drugi korisnik u najmu), s turističkih apartmanima koji se sezonski iznajmljuju ili pak s ugostiteljskim dijelom, neminovno dolazi do odstupanja u interesima različitih korisnika vrta, pa je stoga poželjno unaprijed predvidjeti i razdvojiti navedene dijelove koliko god je to moguće. Tako je poželjno, u najmanju ruku, fizički

razdvojiti ulaze u pojedine dijelove. Ukoliko prostor dozvoljava, valjalo bi unutar vrta razdvojiti i cjelinu ulaza i prilaznih puteva, od terase i prostora za boravak u vrtu.

Svakako valja voditi računa da se svaki od korisnika objekta ne osjeća suvišnim ili nedobrodošlim na "tuđem posjedu", te površinu vrta raspodijeliti prema uslovima parcele i neposrednog okoliša, kao i prema stvarnim potrebama korisnika. Tako će, na primjer uz ugostiteljski objekat vrt biti većim dijelom "žrtvovan" za terasu restorana ili kafane, no i u takvom slučaju bi trebalo barem jedan kutak ostaviti i izdvojiti za porodični boravak u vrtu.

Prostor za odmor obično se locira dalje od objekta, tamo gdje se može smjestiti paviljon, pergola i sl. Ovdje su dobrodošli detalji, kao fontana, bazenčić, česma...

Ova vrsta zelenih površina, koja se nalazi neposredno uz i oko kuća za stanovanje u kompozicionom smislu predstavlja jednu cjelinu. Svojim postojanjem doprinose u prvom redu stvaranju povoljnijih mikroklimatskih uslova sredine. Zeleni nasadi predviđeni su od voćaka i dekorativnih vrsta. (*Magnolia grandiflora*, *Magnolia liliflora*, *Gardenia jasminoides*, *Juniperus horisontalis* var. *Glauca*, *Rosa Marlina*, *Pittosporum tobira* itd.) koje će kompoziciono proizaći iz arhitekture i želje samih vlasnika. Granica parcela određena je živom ogradom *Pittosporum tobira*, *Laurus nobilis*, *Prunus laurocerasus*, *Lavandula sp.*, *Thuja orientalis* visine 80-100 cm ili odgovarajućom ogradom. Zelenilo uz individualno i kolektivno stanovanje stvara slobodan prostor za odmor, igru i rekreaciju, što se ostvaruje sadnjom i njegovanjem.

Smjernice za projektovanje zelenih površina:

- Normativ za zelene površine je 80-100m² („parkova koji se koriste za rekreaciju, sport, zabavu i druženje“) po korisniku za hotele sa 4*, odnosno 5*.
- slobodne, rekreativne i zelene površine adekvatno urediti i povezati sa plažom, kao najbližim punktom za rekreaciju na vodi.
- ekskluzivni ambijet i treba da sadrže min. 70% zelenih površina, u odnosu na slobodnu površinu i 30% pješačke i prilazne puteve, staze, trgove i td., tako da na nivou urbanističke parcele minimalni procenat ozelenjenosti je 50 % od ukupne površine parcele.
- ove zelene površine treba da budu oragnizovane tako da gostima omoguće pasivan odmor, šetnju i mogućnost lake rekreacije.
- obzirom na pretežno estetsku funkciju ove kategorije zelenih površina, koriste se biljke sa izuzetno dekorativnim svojstvima, sa interesantnom bojom i oblikom lišća, karakterom i izgledom cvjetova. To znači da se osim autohtonih biljaka koriste i strane vrste kojima odgovara karakter područja, ukoliko imaju interesantan i lijep oblik. Upotrebljavaju se i hortikulture forme koje opstaju uz intezivnu njegu.
- sadnice treba da budu minimalne visine od 3-4 m, a obim stabla na visini od 1m minimalno 15-20cm. Biljni materijal mora biti zdrav i rasadnički njegovan,
- obodom, granicom parcele naročito prema saobraćajnicama preporučuje se tampon zelenilo i drvoredi (preuzeti uslove iz kategorije Linearno zelenilo i zelenilo u regulaciji saobraćaja)
- površine oko objekta hotela mogu biti uređene i strožijim, geometrijskim stilom
- ulaze u objekte riješiti partenom sadnjom korišćenjem cvijetnica, perena, sukulenti, palmi i td.
- voditi računa o vizurama prema moru,
- planiranje vodenih površina takođe je poželjno za ovu kategoriju zelenila.

- oko infrastrukturnih objekata (trafostanice, crpne stanice i td.), formirati biološki zid koji će prije svega imati dekorativnu ali i zaštitnu ulogu.
- posebnu pažnju je potrebno posvetiti osmišljavanju ljetnih terasa i staza, vodenih sistema (fontane, česme, i sl.), urbanog mobilijara (klupe, oglasni panoi, kante za otpatke, osvetljenje).
- osvetljenju je potrebno dati multifunkcionalan karakter i ostvariti igru svjetlosti sa krošnjama drveća kao i osvetljenje terasa koje će se uklopiti u prirodan karakter ovog prostora.
- na pojedinim objektima ako je planirano **krovno ozelenjavanje** posebnu pažnju treba posvetiti pripremi same podloge koja će se ozelenjavati (debljini i rasporedu slojeva), a zatim i vrstama koje će u takvim uslovima moći biti korišćene.
- planirati **vertikalno zelenilo** radi povećanja nivoa ozelenjenosti i što potpunijeg estetskog doživljaja prostora. Prednost vertikalnog zelenila je u tome što razni oblici i vrste puzavih biljaka stvaraju razgranatu vegetacionu površinu koja djeluje svojim mikroklimatskim i sanitarno higijenskim pokazateljima. Ovaj vid ozelenjavanja posebno je koristan za ozelenjavanje velikog broja podzida koje su zbog nagiba terena neizbježne na ovoj lokaciji.
- predvidjeti hidrantsku mrežu radi zalivanja novoplaniranih zelenih površina
- ove zelene površine tretirati kao zelenilo najviše kategorije održavanja i njege tj. zelenilo sa najvećim stepenom održavanja,
- Otvorene zelene površine i sportsko rekreativne trebale bi biti prilagođene okruženju i potrebama hotela visoke kategorije.

Uređenje ovih površina kako u smislu ozelenjavanja, tako i u smislu planiranja ostalih sadržaja (staze, platoi, osvetljenje, mobilijar), uključuje obaveznost izrade projekta uređenja terena.

Naročito je značajno kroz razradu projektne dokumentacije valorizovati zelene površine i očuvati svako zdravo i dekorativno stablo na području DUP-a metodom pejzažne taksacije.

Smjernice za krovno ozelenjavanje

Obzirom na veliku zauzetost površine pod objektima i veoma ogarničen prostor za ozelenjavanje, u svim onim slučajevima gdje nije moguće zadovoljiti pomenute normative za ozelenjavanje poželjno bi bilo planiranje zelenih krovova.

Širenje ekstenzivnih krovnih vrtova rezultat je značajne promene u stavovima tokom poslednjih desetak godina. Ekološki aspekti dizajna imaju sve veći uticaj. Zahtev za nižom cenom i popularnost krovova male nosivosti išao je u pravcu ekstenzivnih zelenih krovova manje debljine, specifičnog sastava, jeftinije ugradnje i održavanja.

Mikroklima oko objekta se poboljšava, jer se krov prekriven zelenilom manje zagreva. Veliki deo kišnice prvo se zadržava na krovu a zatim postepeno isparava, za razliku od ostalih krovova koji svu vodu odmah sprovode u kanalizaciju, a isparavanje preostale vode je brzo (što u kratkom vremenskom periodu stvara previsok stepen zasićenja vlagom – zapanu).

Pored toga, biljni pokrivač produžava vek trajanja krovne izolacije jer štiti od velikih temperaturnih kolebanja.

Međutim, zeleni krovovi jesu privilegija stanovništva zemalja sa razvijenom ekološkom svešću, kao i kulturom negovanja zelenih površina.

Pravilno postavljen zeleni krov traje duže od neozelenjenog, proizvodeći uz to dodatne ekonomske povoljnosti koje se manifestuju smanjenjem troškova za odvođenje padavinskih voda i smanjenjem potrošnje energije.

Zeleni krovovi se koriste kao prirodna izolacija zgrada. Istraživanja su pokazala da zasenjivanje spoljne površine zgrada ima više efekta nego unutrašnja izolacija. Zeleni krovovi izoluju zgrade na taj način što onemogućavaju da toplota prodire kroz krov zagrevajući ga. Opšte je poznato da se površina tradicionalnih krovova prekrivena betonom ili asfaltom brzo zagreva, a sporo hladi, dok zeleni krovovi onemogućavaju jako zagrevanje.

Estetska funkcija je dovoljan razlog za formiranje zelenog krova, jer kao efekat oplemenjivanja gradskog pejzaža umnogome utiče na poboljšanje kvaliteta života u urbanim uslovima.

Mogućnosti koje nam pruža krovna konstrukcija u velikoj meri nameću tip ozelenjavanja. Da bismo ispitali mogućnosti konstrukcije moramo znati njenu nosivost i nagib. Od nosivosti krovne konstrukcije zavisi i tip ozelenjavanja krovne površine. Ekstenzivni zeleni krovovi su u znatnoj meri lakši od intenzivnih (pa su u praksi primenjivi na daleko većem broju postojećih objekata).

Najveći problem pri postavljanju zelenog krova, kada su u pitanju krovne konstrukcije pod nagibom – takozvani kosi krovovi, predstavlja klizanje. Bez dodatne stabilizacije, neracionalno je projektovati zeleni krov na kosinama većim od 1:6 – 17%

Problem sa klizanjem može se rešiti na više načina i to:

- postavljanjem pragova – horizontalno postavljanje letvi
- postavljanjem mreže sa vegetacijom – u ovom slučaju vegetacija može biti i na nagibima od 7:12 (58%).

Opšti predlog sadnog materijala

Nabrojani lišćarski i četinarski rodovi i vrste služe samo kao predlog za pojedinačni izbor prilikom detaljnog planskog uređenja prostora - izvođački projekat.

Vrste koje treba da posluže kao dopuna biološke osnove i za pojačanje učinka vegetacijskog potencijala su slijedeći:

Ukrasno drveće: Eucaliptus cinereo (Eukaliptus), Laurus nobilis (Lovorika), Quercus ilex (Česmina), Pinus halepensis (Alepski bor), Pinus pinea (Bor pinjol), Pinus maritime (Primorski bor), Ginkgo biloba (Ginko), Cupressus sp. (Primorski čempres), Cupressus arizonica (Arizonski čempres), Cedrus atlantica (Atlantski kedar), Cedrus libanii (Libanski kedar), Magnolia purpurea (Purpurna magnolija) i Prunus pisardi (Ukrasna šljiva).

Ukrasno grmlje: Pittosporum tobira (Pitospor), Tamarix sp. (Tamaris), Viburnum Tinus (Lemprika), Taxus baccata (Tisa), Juniperus sp. (Juniperus), Camellia japonica (Kamelija), Pyracantha coccinea (Ognjeni trn), Lagerstroemia indica (Indijski jorgovan) i Prunus laurocerasus (Lovor višnja).

Ljekovito bilje: Salvia officinalis (Kadulja), Origanum vulgare (Vranilova trava), Hypericum perforatum (Kantarion), Satureia Montana (Vrijesak), Achillea millefolium (Hajdučka trava), Mentha piperita (Nana), Lavanda officinalis (Lavanda), Mellisa officinalis (Matičnjak) i Valeriana officinalis (Valerijana).

Kao biološku osnovu za formiranje vegetacijskog potencijala promenade, pored već predloženih biljaka, posebno koristiti vrste koje podnose i posolicu i to: Pittosporum tobira – Pitospor; Tamarix sp. – Tamaris; Nerium oleander – Oleander; Myrtus communis – Mirta; Vitex agnus castus – Konopljika; Pistacia lentiscus – Tršlja; Atriplex hallimus – Slana pepeljuga; Arbutus unedo – Maginja; Viburnum tinus – Lemprika; i dr.

Klimatski uslovi:

Na ovom prostoru se prepliću uticaji tople mediteranske i hladnije, kontinentalne klime, pa se može zaključiti da na ovom području vlada mediteranska klima, sa veoma toplim i suvim ljetnjim periodima, umjerenim jesenjim i proljećnim periodima sa relativno malim količinama padavina, uglavnom u vidu kiše, i blagim zimama.

Temperature - Za područje Ulcinja može se reći da ima manje izražene razlike prosječnih mjesečnih temperatura od drugih gradova u Crnoj Gori.

Rasponi srednjih mjesečnih temperatura kreću se u granicama od 6.9°C u januaru do 24.3°C u julu i avgustu, sa srednjom godišnjom temperaturom od 15.5°C.

Oblačnost - zavisi od udaljenosti mjesta od mora, od nadmorske visine, i od temperature. Od oblačnosti zavisi zagrijavanje tla.

Za područje Ulcinja najveća oblačnost izmjerena je u novembru i decembru od 5.7 dok je najmanja u julu 1.9 i avgustu od 2.2 sa srednjom godišnjom oblačnošću od 4.4 desetina pokrivenosti neba.

Osunčavanje - je važan element klime.

Najmanji broj časova sijanja sunca je u decembru 114.7, dok se u julu ostvari 349.4 sata. Godišnji nivo sijanja sunca na prostoru Ulcinja, kao srednja vrijednost iznosi 2571 čas i po tome je Ulcinj na prvom mjestu u Crnoj Gori.

Padavine - njihovu količinu i raspored, uz reljef, određuje udaljenost mjesta od mora. Količina padavina i njihov raspored bitno utiče na klimatske karakteristike mjesta ili područja.

Na području Ulcinja najsušniji mjesec je juli sa samo 29.8mm kiše, a najobilnije padavine su u novembru 173mm i decembru 154mm. Godišnja prosječna količina padavina je 1274mm i poslije Pljevalja i Berana Ulcinj je grad sa najmanjom prosječnom godišnjom količinom padavina.

Vjetrovi - nastaju usled promjena u vazдушnom pritisku. Vjetrovi na području Ulcinja su takoreći svakodnevni i tišinama pripada samo 3.9% ili 14.23 dana u godini.

Najčešći vjetrovi su iz pravca sjeveroistoka, istok-sjeveroistoka i istoka prosječne brzine od 2.0m/s do 2.4m/s i njima pripada 44.7% ukupnog vremena sa vjetrom. Iz pravca istoka vjetrovi su prosječne brzine 2.4m/s sa 16.3%, sa juga 2.2m/s i 3.7%, jugozapada 2.5m/s i 3.6%, zapada prosječne brzine 2.5m/s i 8%, sjeverozapada prosječne brzine 2.2m/s i 3.5% i sjevera 1.5m/s i 6.9% ukupnog vremena sa vjetrom.

MJERE ZAŠTITE

Zaštita životne sredine

Jedan od osnovnih ciljeva je zaštita i očuvanje životne sredine kao i očuvanje ekološke ravnoteže.

Ključni problemi su otpadne vode, zagadjivanje tla i aerozagadjivanja. Da bi se obezbijedila zdrava životna sredina neophodno je obezbijediti:

- zaštitu podzemnih voda (ugradnjom uređaja za prečišćavanje kanalizacije, uključivanje na gradsku kanalizacionu mrežu, vodovod i dr.),

- zaštita tla od zagadjivanja (septičke jame treba izbjegavati i omogućiti priključke na gradsku kanalizaciju, treba regulisati odnošenje smeća),

- zaštitu vazduha od zagadjivanja (neophodna je toplifikacija i izbjegavanje individualnih sistema grijanja na goriva koja zagađuju vazduh).

Za sve novoplanirane objekte u zahvatu ovog plana shodno čl. 17. Zakona o zaštiti životne sredine (Sl. List RCG br. 12/96) koji mogu da dovedu do zagađivanja

životne sredine, odnosno koji predstavljaju rizik po životnu sredinu, obavezna je izrada Elaborata procjene uticaja zahvata na životnu sredinu.

POSEBNI USLOVI:

- I. Tehničku dokumentaciju uraditi prema Zakonu o uređenju prostora i izgradnji objekata ("Sl.list CG" br.51/08, 40/10, 34/11, 47/11, 35/13 i 39/13) i Pravilniku o načinu izrade i sadržini tehničke dokumentacije ("Sl.list RCG" br.22/02), a u skladu sa tehničkim propisima normativima i standardima za ovu vrstu objekata.
- II. Tehničkom dokumentacijom predvidjeti mjere zaštite od požara shodno propisima za ovu vrstu objekata. U cilju zaštite od elementarnih nepogoda postupiti u skladu sa Zakonom o zaštiti i spašavanju (Sl.list CG br. 13/07) i Pravilnikom o mjerama zaštite od elementarnih nepogoda (Sl.list RCG br. 8/93).
- III. Projektom dokumentacijom, shodno članu 7 Zakona o zaštiti na radu („Sl.list RCG“ br. 79/04), predvidjeti propisane mjere zaštite na radu.
- IV. Način priključenja predmetnog objekta na elektrodistributivnu mrežu biće određeni u „uslovima za izradu tehničke dokumentacije“ – koje investitor treba da dobije od Elektrodistribucije – Ulcinj. Pri izradi tehničke dokumentacije za električne instalacije obavezno poštovati tehničke preporuke EPCG koje su dostupne na sajtu EPCG. Električne instalacije projektovati i izvesti u skladu sa važećim propisima i standardima i na iste pribaviti saglasnost od nadležnog javnog preduzeća.
- V. Uslove priključenja na tk-mrežu investitor će obzbidjeti od nadležnog javnog preduzeća – Telekomunikacioni centar Ulcinj. Tk instalacije projektovati i izvršiti u skladu sa važećim propisima i standardima i na iste pribaviti saglasnost od nadležnog javnog preduzeća.
- VI. Uslove priključenja predmetnog objekta na gradsku hidrotehničku mrežu investitor će pribaviti od nadležnog JP „Vodovod i kanalizacija“ Ulcinj. Hidrotehničke instalacije projektovati prema važećim tehničkim propisima i standardima i na iste pribaviti saglasnost od nadležnog javnog preduzeća.
- VII. Proračune raditi na IX stepen seizmičkog inteziteta po MCS skali. Za potrebe proračuna koristiti podatke Hidrometeorološkog i seizmičkog zavoda o klimatskim i hidrometeorološkim karakteristikama u zoni predmetne lokacije. Pri projektovanju objekata preporučuje se korišćenje propisa EUROCODES, naročito EUROCODE 8 – Projektni propis za zemljotresnu otpornost konstrukcija.
- VIII. Tehničkom dokumentacijom predvidjeti uslove i mjere za zaštitu životne sredine u skladu sa odredbama Zakona o životnoj sredini („Sl.list CG „ br. 48/08).
- IX. Objekat projektovati u skladu sa tehničkim propisima, normativima i standardima za projektovanje ove vrste objekata i to:
 - Pravilnik za beton i armirani beton (Sl.list SFRJ br. 11/87)
 - Pravilnik o tehničkim normativima za izgradnju objekata visokogradnje u seizmičkim područjima (Sl.list SFRJ br. 31/81, 49/82, 29/83, 21/88, 52/90).
 - Pravilnik o tehničkim normativima za projektovanje i proračun inženjerskih objekata u seizmičkim područjima (1986-nacrt)
 - Opterećenje vjetrom (JUS U.C7.113/1991)
 - Pravilnik o tehničkim normativima za temelje građevinskih objekata.

- XI. Projektom predvidjeti uslove za racionalno korišćenje energije. Održivoj potrošnji energije treba dati prioritet racionalnim planiranjem potrošnje. Održiva gradnja uključuje:
- Upotrebu građevinskih materijala koji nisu štetni po životnu sredinu;
 - Energetske efikasnost zgrada;
 - Upravljanje otpadom nastalim prilikom izgradnje ili rušenja objekata
 - Smanjenju gubitaka toplote iz objekata poboljšanjem toplotne zaštite spoljnih elemenata i povoljnim odnosom osnove i volumena zgrade.
 - Korišćenju obnovljivih izvora energije u zgradama (biomasa, sunce, vjetar itd).
 - Povećanju energetske efikasnosti termoenergetskih sistema
 - Pri izgradnji objekata koristiti savremene termoizolacione materijale, kako bi se smanjila potrošnja toplotne energije.
 - Predvidjeti mogućnosti korišćenja solarne energije.

Pri sprovođenju ovog plana ukoliko se pojave bilo kakve arheološke naznake, neophodno je izvršiti detaljna arheološka ispitivanja a prije pristupanja većim zahvatima eventualna izvršiti preliminarna arheološka ispitivanja.

Investitor je dužan da izradjenu tehničku dokumentaciju u skladu sa čl. 93 Zakona o uređenju prostora i izgradnji objekata ("Sl.list CG" br.51/08, 40/10, 34/11, 47/11, 35/13 i 39/13) i Pravilnikom o načinu vršenja Revizije idejnog i glavnog projekta (Sl.list CG br.81/08 od 26.12.2008 god.) dostavi službi Sekretarijat za prostorno planiranje i održivi razvoj u 10 (deset) primjeraka od kojih su 7 (sedam) u zaštićenoj digitalnoj formi i ista će se ovjeriti od strane ovog Sekretarijata.

Sastavni dio urbanističko tehničkih uslova su i grafički prilozi iz Izmjena i dopuna DUP-a „Ulcinj-Grad“ za lokalitet „Pristan“ u R=1/500, kao i "Situacija urbanističke parcele br.217" u R=1/250.

Predmetni urbanističko – tehnički uslovi važe do izmjene postojećeg, odnosno donošenja novog planskog dokumenta.

Napomena:

Do podnošenja zahtjeva za izdavanje građevinske dozvole zainteresovano lice dužno je da reguliše imovinsko-pravne odnose za:

- dio katastarske parcele br.2425 sa lista nepokretnosti br.1696 KO Ulcinj, susvojina 1/3 Kahari Muhamed, susvojina 1/3 Kahari Ibrahim, susvojina 1/9 Kahari Rifat, susvojina 2/9 Kahari Meleće iz Ulcinja sa površinom od 1,00m² i

- dio katastarske parcele br.2426 sa lista nepokretnosti br.1696 KO Ulcinj, susvojina 1/3 Kahari Muhamed, susvojina 1/3 Kahari Ibrahim, susvojina 1/9 Kahari Rifat, susvojina 2/9 Kahari Meleće iz Ulcinja sa površinom od 17,00m², koje su u zahvatu predmetne urbanističke parcele za izgradnju objekata.

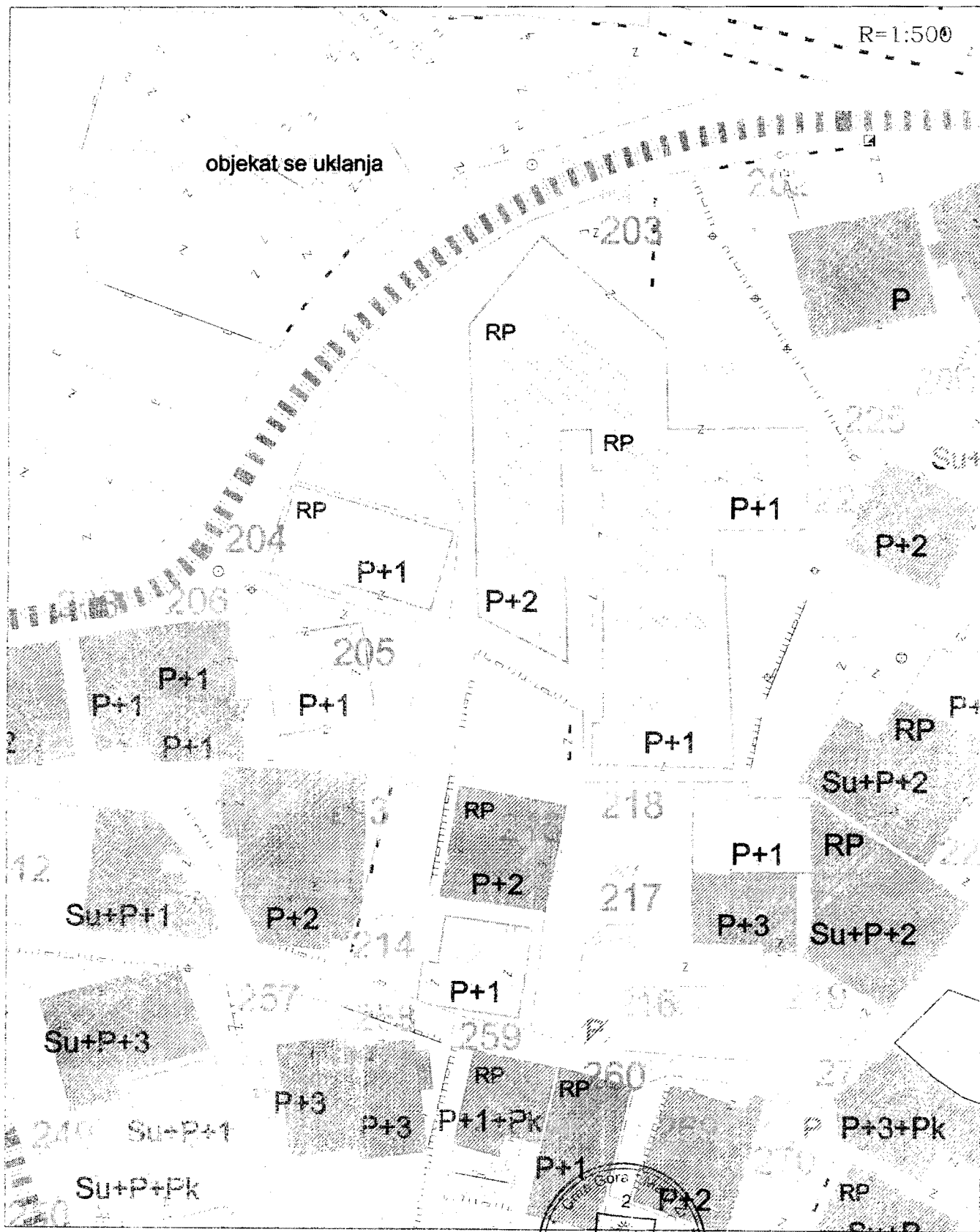
Sam. savjetnik I za urbanizam,
Mehmet Tafica, dipl.ing.građ.

Dostravljeno:
3x imenovanima,
1x uz predmet,
1x a/a




V.D. Sekretar-a,
Mustafa Gorana, dipl.ing.maš.

Izmjena i dopuna DUP-a Ulcinj Grad za lokalitet "Piristan"
Karta br.7 plan intervencija na postojećim objektima

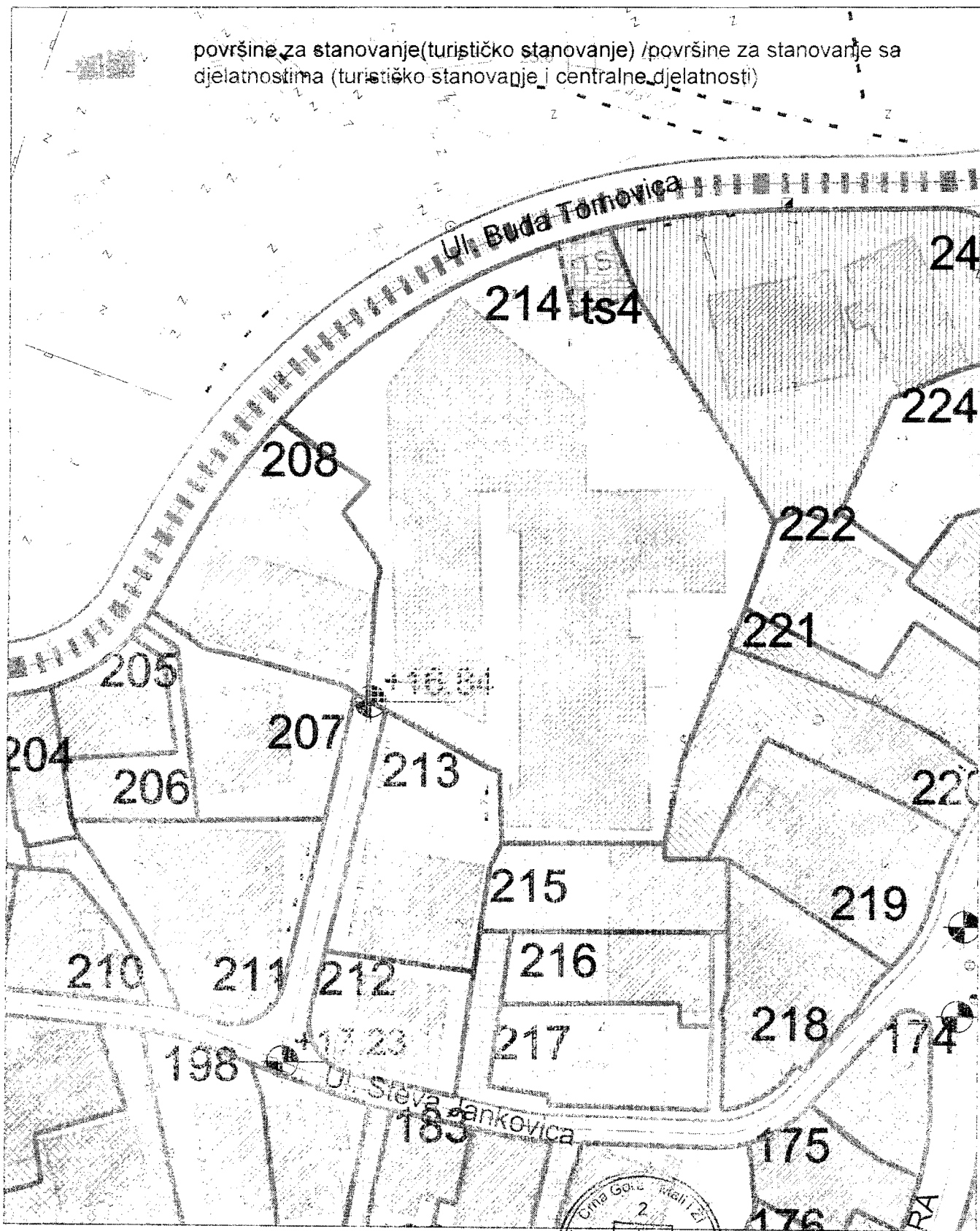


Savjetnik I za urbanizam
Mehmet Tafica, dipl.ing. građ.




V.D. Sekretar-a
Mustafa Gorana dipl.ing.maš.

Izmjena i dopuna DUP-a "Ulcinj Grad" za lokalitet "Piristan"
Karta br.8 namjena površina

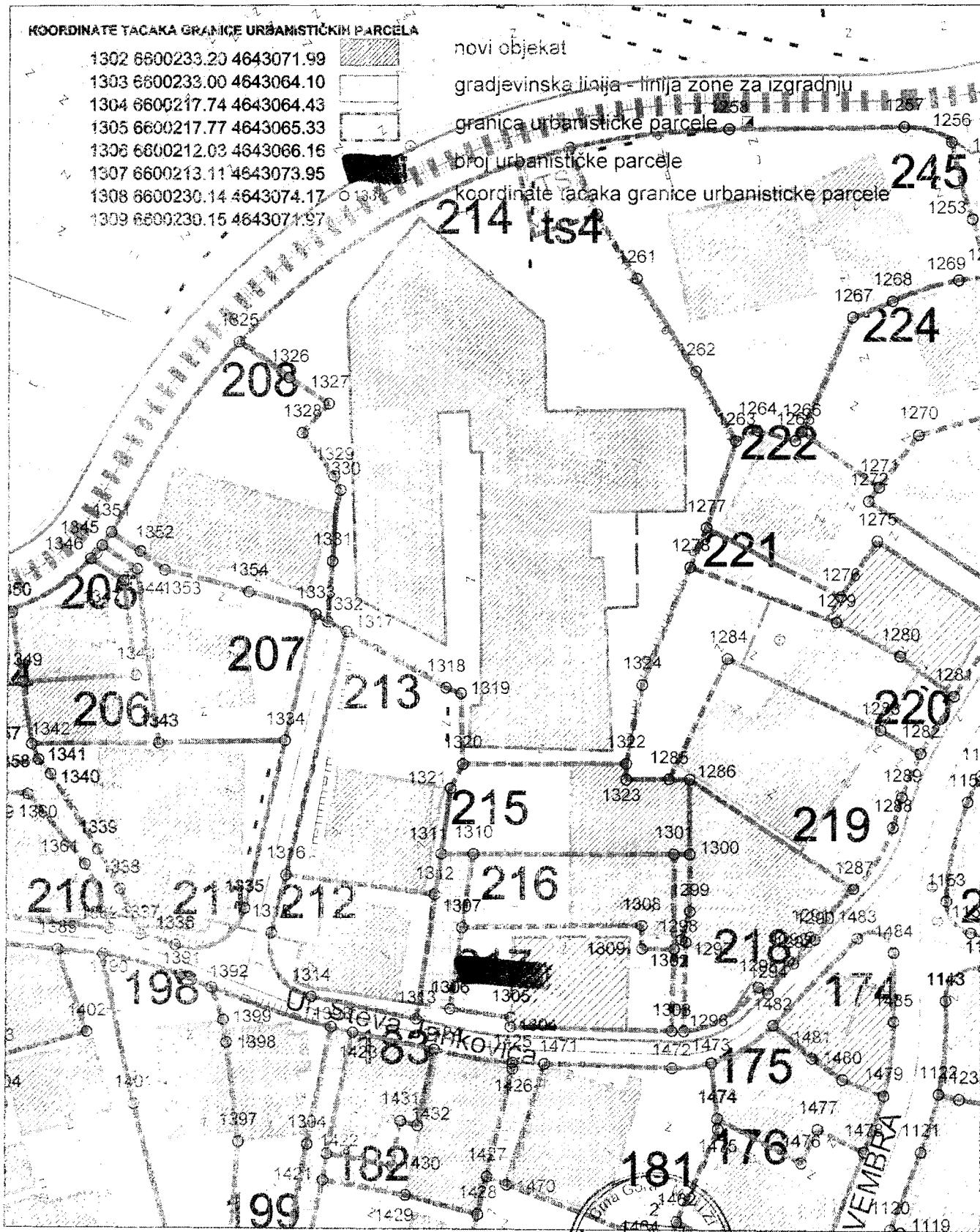


Savjetnik I za urbanizam
Mehmet Tafica, dipl.ing. g. arh.



M.D. Sekretar-a
Mustafa Gorana dipl.ing.mes.

Izmjena i dopuna DUP-a Ulcinj Grad za lokalitet "Piristan"
Karta br.9 parcelacija

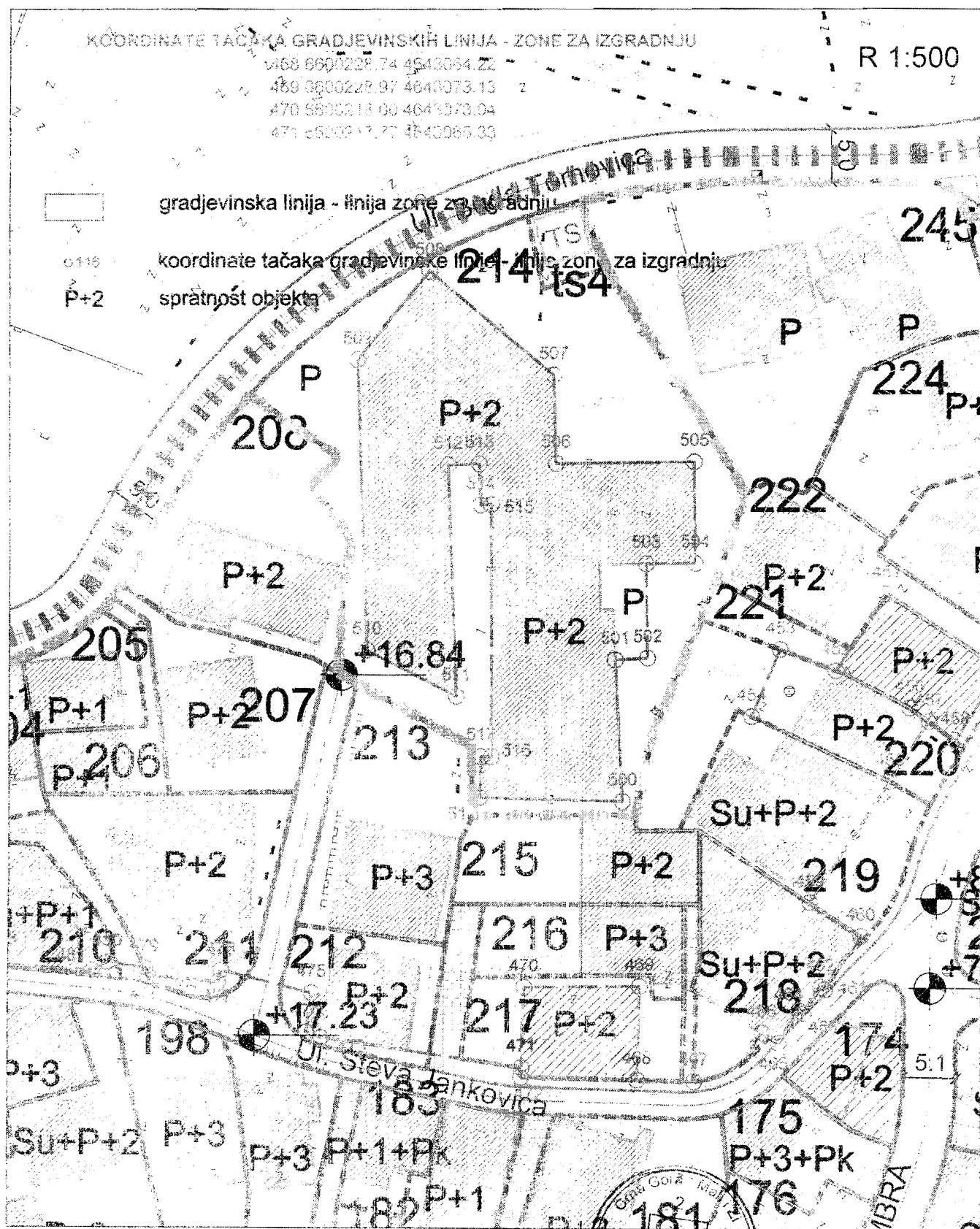


Savjetnik I za urbanizam
Mehmet Tafica, dipl.ing. grad.



D. Sekretar-a
Mustafa Gorana dipl.ing.maš.

Izmjena i dopuna DUP-a Ulcinj Grad za lokalitet "Piristan"
Karta br.10 regulacija i nivelacija

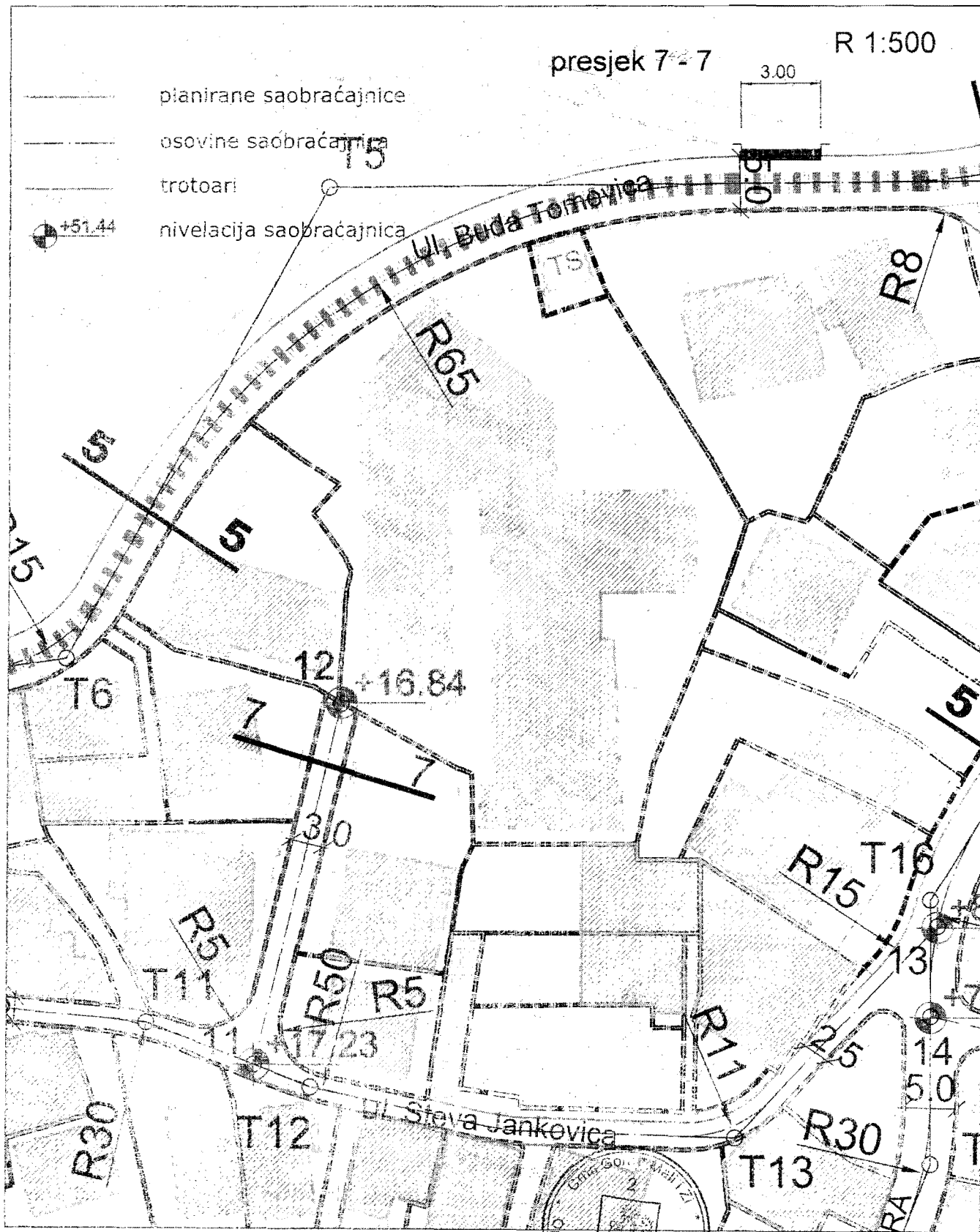


Savjetnik I za urbanizam
Mehmet Tafica, dipl.ing.grad.



V.D. Sekretar-a
Mustafa Gorana dipl.ing.maš.

Izmjena i dopuna DUP-a Ulcinj Grad za lokalitet "Piristan"
Karta br.11 saobraćaj



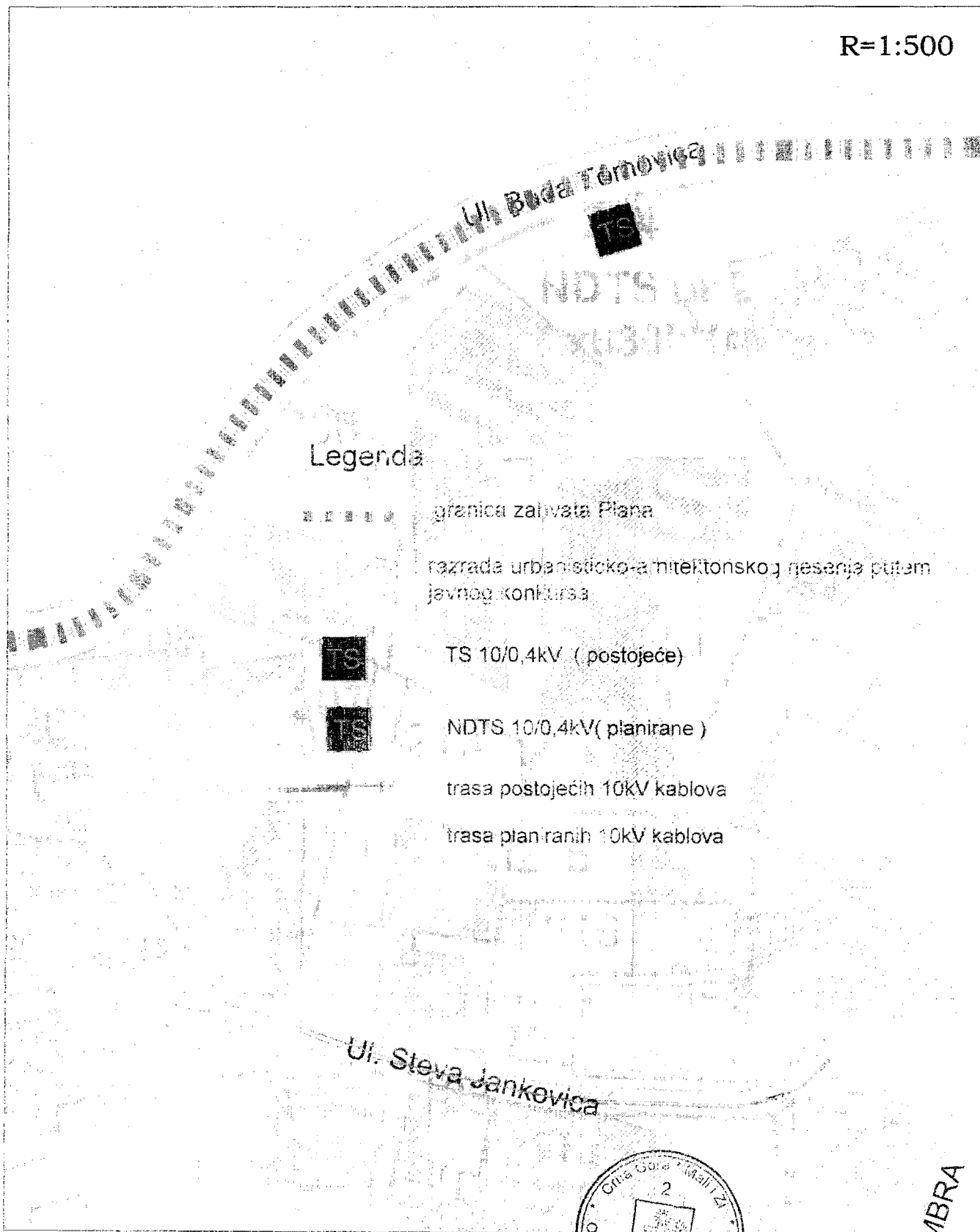
Savjetnik I za urbanizam
Mehmet Tafica, dipl.ing.grad.




V.D. Sekretar-a
Mustafa Gorana dipl.ing.maš.

Izmjena i dopuna DUP-a Ulcinj Grad za lokalitet "Piristan"
Karta br.12 ekektro infrastruktura

R=1:500



Savjetnik i za urbanizam
Mehmet Tašica, dipl.ing.grad.

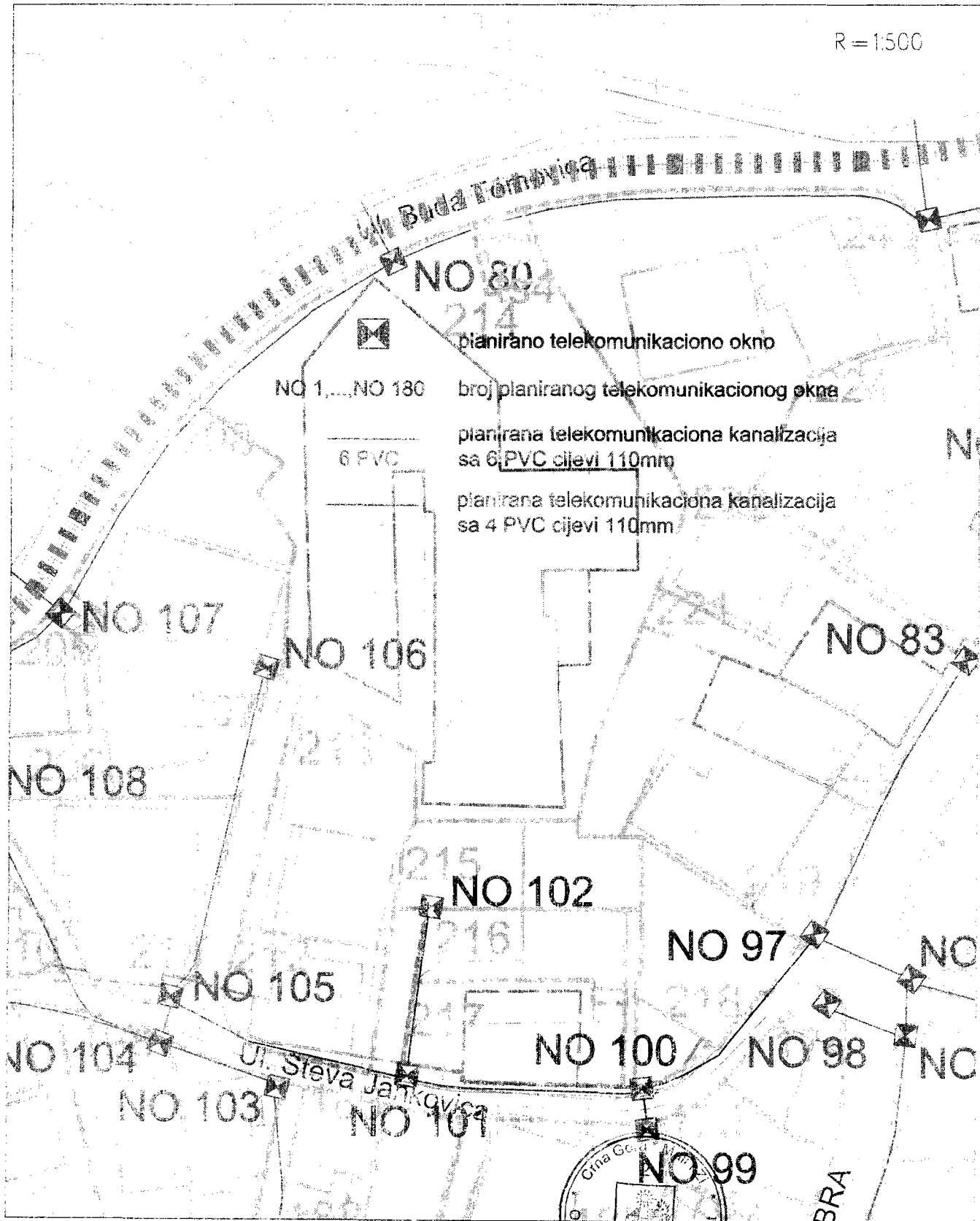


D. Sekretar-a
Mustafa Gorana dipl.ing.ma.

MBRA

Izmjena i dopuna DUP-a Ulcinj Grad za lokalitet "Piristan"
Karta br.13 TK infrastruktura

R = 1:500

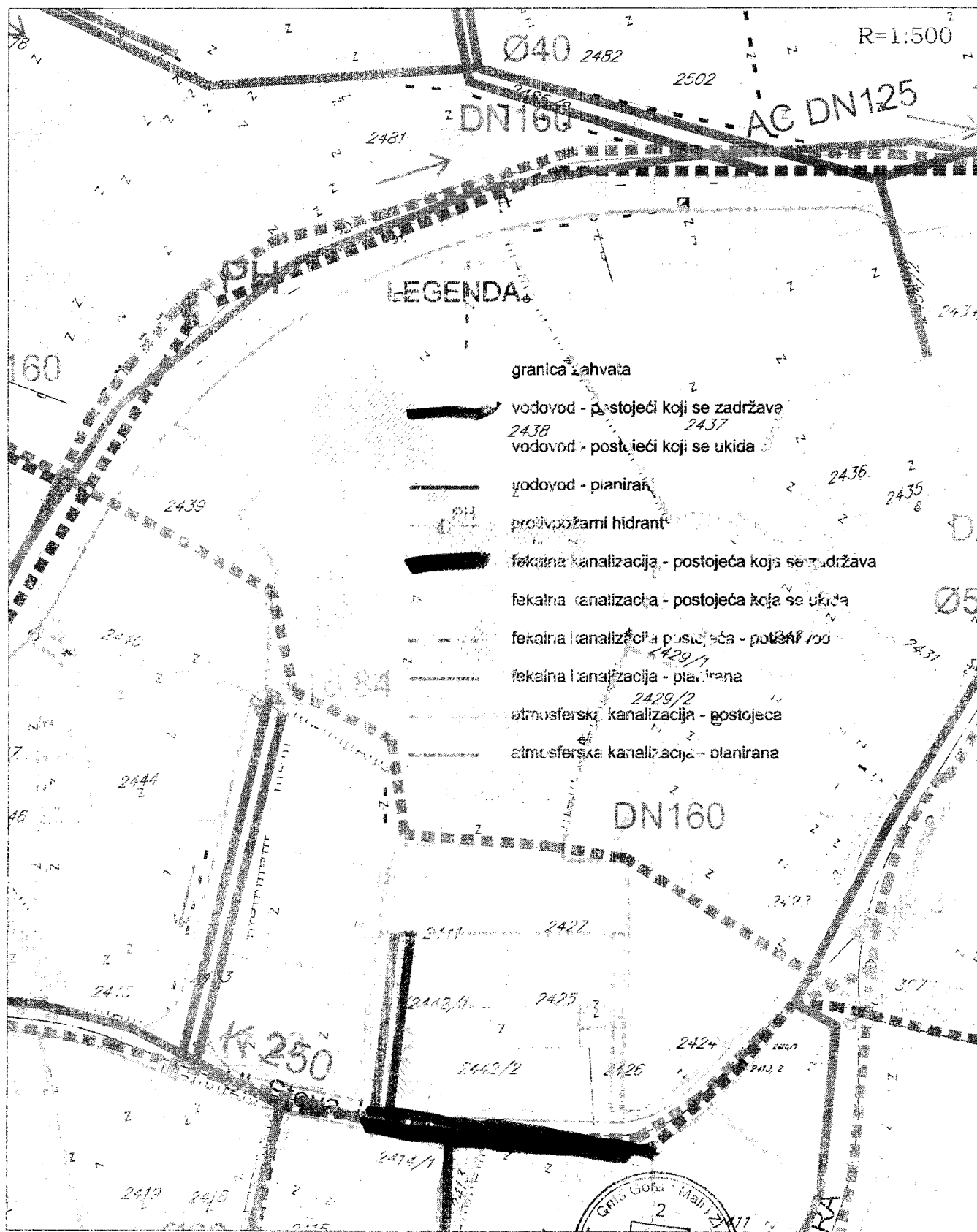


Savjetnik I za urbanizam
Mehmet Tafica, dipl.ing.grad.



W.D. Sekretar-a
Mustafa Gorana dipl.ing.maš.

Izmjena i dopuna DUP-a Ulcinj Grad za lokalitet "Piristan"
 Karta br. 14 hidrotehnika

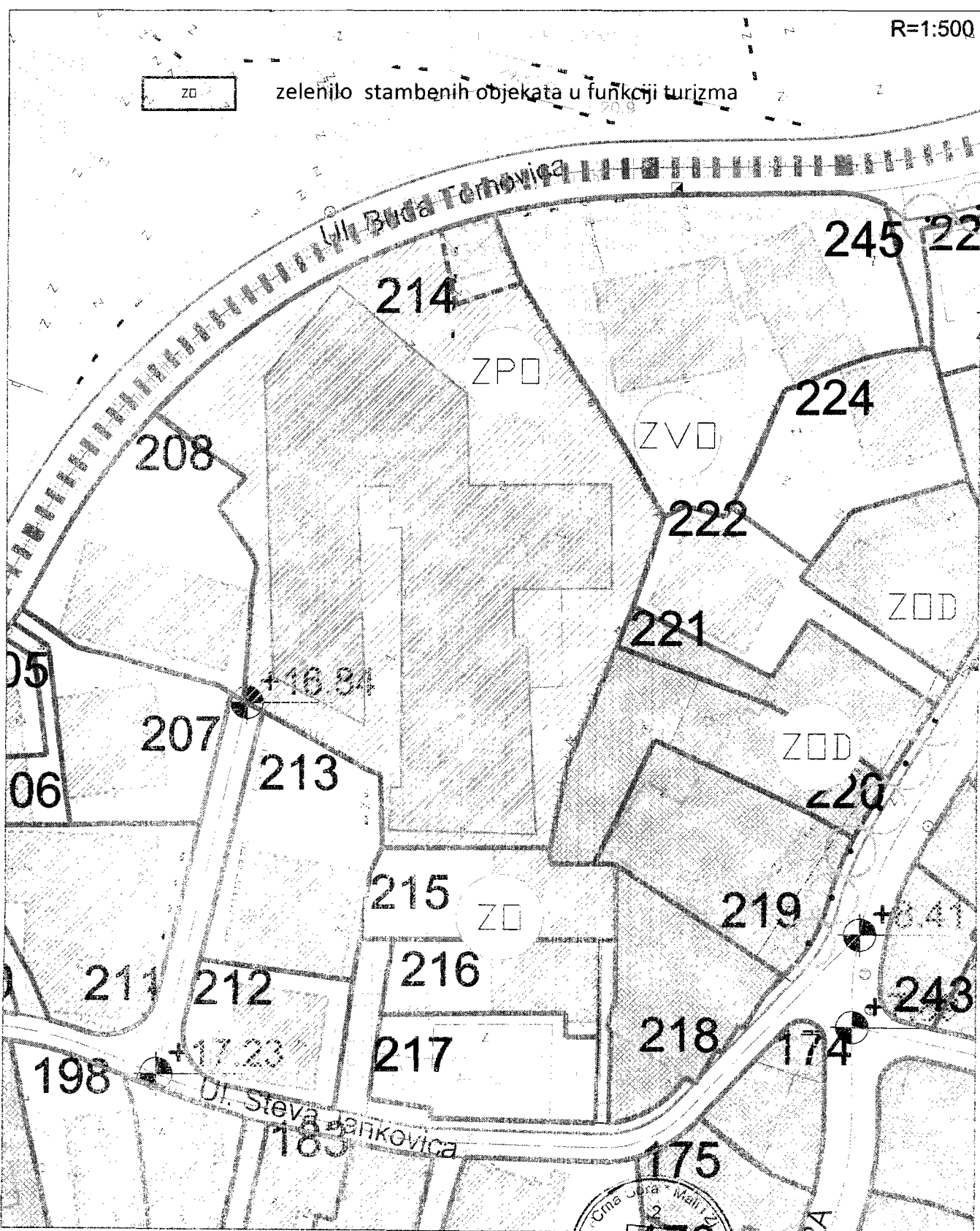


Savjetnik I za urbanizam
 Mehmet Tafica, diplomirani inženjer građevinarstva



V.D. Sekretar-a
 Mustafa Gorana, diplomirani inženjer građevinarstva

Izmjena i dopuna DUP-a Ulcinj Grad za lokalitet "Piristan"
Karta br.15 pejzažna arhitektura



Savjetnik i za urbanizam
Mehmet Tafica, dipl.ing.građ.



D. Sekretar-a
Mustafa Gorana dipl.ing.maš.



PODRUČNA JEDINICA
 ULCINJ
 Broj: 108-956-3101-3/2014
 Datum: 18.08.2014
 KO: ULCINJ

Na osnovu člana 173 Zakona o državnom premjeru i katastru nepokretnosti ("Sl.list RCG" br. 29/07 i "Sl.list CG" br. 32/11),
 postupajući po zahtjevu

SL 460-661/14 OD 15.8.2014 GOD iz ,
 izdaje se

LIST NEPOKRETNOSTI - PREPIS 5005

Podaci o parcelama								
Broj parcele	Broj	Plan	Datum upisa	Potes ili	Način korišćenja	Bon.	Površina	Prihod
Broj	Podbroj	Skica	Broj upisa	ulica i kućni br.	Osnov sticanja	Klasa		
2442	2	21	08.02.2002	ULCINJ	Ruševina		99	0.00
		43	7005				99	0.00

Podaci o vlasniku ili nosiocu prava			
Matični broj	Naziv vlasnika ili naziv nosioca prava	Osnov prava	Obim prava
ID Broj	Adresa, mjesto		
1008944228017	LAMEŽEVIĆ JANUZ ŠEMSIJE DJ.DJAKONOVIĆA BR:8	Svojina	1 / 1

Ne postoje tereti i ograničenja.

Taksa je oslobođena na osnovu člana 13 i 14 Zakona o administrativnim taksama ("Sl. list RCG" br. 55/03, 46/04, 81/05 i 02/06, "Sl.list CG" 22/08, 77/08, 03/09, 40/10, 20/11 i 26/11).

Načelnik:

Čaprići Dževdet



PODRUČNA JEDINICA
 ULCINJ
 Broj: 108-956-3101-2/2014
 Datum: 18.08.2014
 KO: ULCINJ

Na osnovu člana 173 Zakona o državnom premjeru i katastru nepokretnosti ("SI.list RCG" br. 29/07 i "SI.list CG" br. 32/11),
 postupajući po zahtjevu

SL. 460-661/14 OD 15.8.2014 GOD
 izdaje se

LIST NEPOKRETNOSTI - PREPIS 1709

Podaci o parcelama								
Broj parcele	Broj	Plan	Datum upisa	Potes ili	Način korišćenja	Bon.	Površina	Priloh
Broj Podbroj	zgrade	Skica	Broj upisa	ulica i kućni br.	Osnov sticanja	Klase		
2442	1	21	21.10.2003	ULCINJ	Dvorište		94	0.00
		46	2709		NASLJEDE			
	1	21	21.10.2003	ULCINJ	Ruševina		24	0.00
		43	2709		NASLJEDE			
							118	0.00


Podaci o vlasniku ili nosiocu prava			
Matični broj ID Broj	Naziv vlasnika ili naziv nosioca prava Adresa, mjesto	Osnov prava	Obim prava
0108938228030	NIKEZIĆ JANUZ TRANAFILJE rođj. MURTOVIĆ UL. DJURA DJAKONOVIĆA BR. 53	Susvojina	7 / 35
1008944228017	LAMEŽEVIĆ JANUZ ŠEMSIJE DJ. DJAKONOVIĆA BR. 8	Susvojina	6 / 35
2601941225013	KALAMPEROVIĆ JANUZ HABIBE UL. ANTA ĐEDOVIĆA BR. 8	Susvojina	6 / 35
9962018404988	GUČIĆ JANUZ HURIJA SKADAR	Susvojina	5 / 35
9962018404990	ŠABIĆ JANUZ LJUTVIJE UL. STARI BAR BB	Susvojina	6 / 35
9962018404993	SULJA JANUZ ĐULIJA SKADAR	Susvojina	5 / 35

Podaci o objektima i posebnim djelovima objekta						
Broj parcele	Broj	Način korišćenja	PD	Spratnost	Osnov prava	
Broj Podbroj	zgrade	Osnov sticanja	Godina	- Sprat	Vlasnik ili nosilac prava, JMBG	
		Sobnost	Izgradnje	Površina	Adresa, Mesto	
2442	1	Ruševina raznog objekta	999	P	Susvojina	7 / 35
		NASLJEDE		24	NIKEZIĆ JANUZ TRANAFILJE rođj. MURTOVIĆ	0108938228030
			999	P	Susvojina	6 / 35
				24	LAMEŽEVIĆ JANUZ ŠEMSIJE	1008944228017
			999	P	Susvojina	6 / 35
				24	KALAMPEROVIĆ JANUZ HABIBE	2601941225013
			999	P	Susvojina	5 / 35
				24	GUČIĆ JANUZ HURIJA	9962018404988
			999	P	Susvojina	6 / 35
				24	ŠABIĆ JANUZ LJUTVIJE	9962018404990
			999	P	Susvojina	5 / 35
				24	SULJA JANUZ ĐULIJA	9962018404993
					SKADAR	

Ne postoje tereti i ograničenja.

Taksa je oslobođena na osnovu člana 13 i 14 Zakona o administrativnim taksama ("Sl. list RCG" br .55/03, 46/04, 81/05 i 02/06 , "Sl.list CG" 22/08, 77/08, 03/09, 40/10, 20/11 i 26/11).

Načelnik:


Čaprići Dževdet

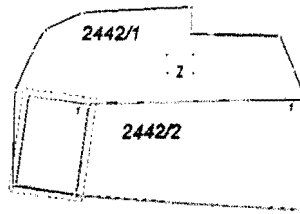
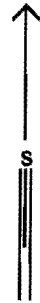
REPUBLIKA CRNA GORA
 VLADA REPUBLIKE CRNE GORE
 Uprava za nekretnine
 Područna jedinica ULCINJ
 Katastarska opština ULCINJ

KOPIJA PLANA

Razmjera 1:500

4
643
100
9
800
200

4
643
100
9
800
200



4
643
50
9
800
200

4
643
50
9
800
200

Broj parcele	Kultura	Klasa	Potes-zvano mjesto	Površina			Kat. prihod	
				ha	ar	m ²	€	cen
2442/1	ORONJ.	-	MLOVJ			94		
	PUTOVANA	-	8			24		
2442/2	PUTOV.	-	4			99		
						217		

Ulcinj/11.08 2014 god

GEOMETAR
 Prelević Čedomir
Č. Prelević

~ NAČELNIK ~
 Čaprići Dževdet dipl. prav
Č. Dževdet