



Preuzeto 3 Primjenka

13.05.2014

Murtezić

Crna Gora
Mali i Zi
OPŠTINA ULCINJ
KOMUNA E ULQINIT
Sekretariat za prostorno planiranje i održivi razvoj
Sekretariati për planifikim hapsinor dhe zhvillim të qëndrueshëm

Br./ Nr.:05-373/1-14
Ulcinj / Ulqin, 12.05.2014. god.

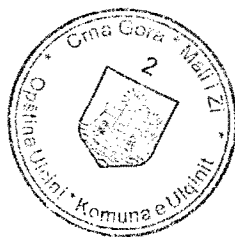
Murtezić Š. Suzana

Ulcinj

Doastavljaju se urbanističko-tehnički uslovi za izradu tehničke dokumentacije na urbanističku parcelu br.21 zone „B“ podzone 7, u zahvatu DUP-a „Ulcinjско Polje“, Opština Ulcinj

Sam. savjetnik I za urbanizam,
Mehmet Tafica, dipl.ing.građ.

Dostravljeno:
3x imenovanom
1x uz predmet
1x a/a



V.D.SEKRETAR-a,
Mustafa Gorana, dipl.ing.maš.



**Crna Gora
Mali i Zi
OPŠTINA ULCINJ
KOMUNA E ULQINIT
Sekretarijat za prostorno planiranje i održivi razvoj
Sekretariati për planifikim hapsinor dhe zhvillim të qëndrueshëm**

Br./ Nr.:05-373/1-14
Ulcinj / Ulqin, 12.05.2014. god.

Sekretarijat za prostorno planiranje i održivi razvoj, na osnovu člana 62a Zakona o uređenju prostora i izgradnji objekta („Sl.list CG“, br.51/08, 40/10, 34/11, 47/11 35/13 i 39/13), Pravilnika o bližem sadržaju i formi planskih dokumenata (kriterjumima namjene površina) elementima urbanističke regulacije i jedinstvenim grafičkim simbolima i Detaljnog urbanističkog plana „Ulcinjско polje“ donijetim Odlukom SO Ulcinj br.02-1475/8 -12 od 26.03.2012godine („Sl.list CG“ br.15/12 – opštinski propisi), na zahtjev **Murtezić Suzana**, izdaje:

**URBANISTIČKO - TEHNIČKE USLOVE
za izradu tehničke dokumentacije za izgradnju objekata
na urbanističku parcelu br.21 zone „B“ podzone 7, koju čini katstarska parcela
br.30/458 sa lista nepokretnosti br.736 KO Ulcinjsko polje, u zahvatu DUP-a
„Ulcinjско Polje“,Opština Ulcinj**

POSTOJEĆE STANJE:

Na osnovu „Situacije urbanističke parcele br.21“, urbanističku parcelu br.21 zone „B“, podzone „7“ površine od 635,00 m², formira katastarska parcela br.30/458 sa lista nepokretnosti br.736, svojina 1/1 Murtezić Š. Suzana iz Ulcinja, koja je planom DUP-a "Ulcinjско Polje" kroz grafički prilog karta br.4 "Analiza postojećeg stanja" opisana kao poljoprivredno zemljište (agrumi) i na njoj ne postoje izgrađeni objekti.

„Situacije urbanističke parcele br.21“ i karta br.4 – „Geodetska Analiza postojećeg stanja“ u R=1/500 su sastavni dio ovih urbanističko - tehničkih uslova.

PLANIRANO STANJE

Urbanistička parcela: Detaljnim urbanističkim planom „Ulcinjско polje“ formirana je urbanistička parcela br.21, zone „B“, podzone „7“ sa površinom od 635,00m² od katastarske parcele br.30/458 sa lista nepokretnosti br.736 KO Ulcinjsko polje, svojina 1/1 Murtezić Š. Suzana iz Ulcinja.

NAMJENA PLANIRANOG OBJEKTA

Određena je **Mješovita namjena - MN** (stanovanje, smještaj turista u hotelima i pansionima, poslovni sadržaji, garaže i dr.); grafički prilog ovih uslova prikazan je na karti br.5 „Namjena površina“.

Prema Detaljnom urbanističkom planu „Ulcinjско polje“, u okviru urbanističke parcele br.21 koja se nalazi u zoni „B“, podzoni „7“, planirana je izgradnja objekta sa sledećim planskim pokazateljima:

PLANSKI POKAZATELJI PO ZONAMA

Oznaka namjene	Namjena	Max. dozvoljena spratnost	Indeks izgrađenosti (li)	Indeks zauzetosti (lz)
Zona B				
MN	Mješovita namjena (stanovanje, smještaj turista u hotelima i pansion, i dr....)	do P+4	1,50	0,30

Max.bruto građevinska površina prizemlja je 190,50m² (indeks zauzetosti 0,30).

Max.bruto građevinska površina objekta 952,50m² (indeks izgrađenosti 1,50).

Indeksi izgrađenosti odnose se na urbanističku parcelu.

Max. dozvoljeni koeficijent za parcelu je max. koeficijent izgrađenosti, dok se spratnost reguliše u odnosu na ovaj koeficijent zauzetosti pa može biti i manja od max. dozvoljene.

Gradnja podrumskih etaža je dozvoljena prema potrebama investitora i nije ograničen broj podzemnih etaža.

Ukoliko podrumске etaže objekta služe za obezbjeđenje posebnog kapaciteta mirujućeg saobraćaja unutar urbanističke parcele i kao takve rasterećuju javne površine istih sadržaja njihove se površine ne računaju u bruto razvijenu građevinsku površinu po kojoj se obračunava indeks izgrađenosti.

U bruto razvijenu građevinsku površinu ne obračunavaju se servisni prostori neophodni za funkcionisanje podzemne garaže i tehnički sistemi objekta, za razliku od ostalih funkcionalnih cjelina (magacini, ostave, poslovni prostori) koje se obračunavaju za indeks izgrađenosti.

REGULACIJA I NIVELACIJA SA OSNOVAMA ZA PREPARCELACIJU

Grafičkim prilogom na karti br.8. „Parcelacija“, dati su elementi parcelacije i preparcelacije.

REGULACIJA I NIVELACIJA

Osnovni regulacioni elementi koji su utvrđeni u skladu sa predloženom saobraćajnom matricom i uslovima na terenu dati su u grafičkim priložima saobraćaja, regulacije i nivelacije kao i u tekstualnom i grafičkom prilogu Urbanističko-tehničkih uslova .

Regulaciona linija na dijelu gdje se urbanistička parcela graniči sa javnom površinom prikazana je koordinatama tačkama: 90 i 91 u grafičkom prilogu na karti br.8. „Parcelacija“.

Gabarit objekta definisan je datim tipovima gradnje i propisanim koeficijentima za svaku zonu i podzonu, a njegova dispozicija će se definisati uz poštovanje građevinske linije prema ulici i osnovnih Urbanističko tehničkih uslova.

Vertikalna regulacija objekta data je u prilogu Urbanističko tehničkih uslova, grafički i tekstualno, sa kotama prizemlja uslovno datim u odnosu na niveletu ulice.

PARCELACIJA

Planom je definisan predlog parcelacije u skladu sa postojećim vlasništvom, planovima korisnika prostora - vlasnika parcela i urbanističkim pravilima.

Prostor plana podjeljen je na zone, podzone i u okviru njih na urbanističke parcele koje su numerisane u svakoj podzoni.

Plan parcelacije dat je uslovno u skladu sa predloženom saobraćajnom matricom, a dozvoljeno je ukрупnjavanje parcela spajanjem dvije ili više urbanističkih u skladu sa programima eventualnih investitora, ali uz poštovanje zadatih parametara i propisanih koeficijenata.

Koordinate formirane parcelacije date su u grafičkom prilogu na Karti br.8 „Parcelacija” na kojem su prikazane granice novoformiranih urbanističkih parcela. Granicu parcele ka ulici formira ulična regulacija - ivica trotoara ili ulični ivičnjak ukoliko sa te strane nije predviđen trotoar.

SPRATNOST OBJEKTA

Planom je definisana maksimalna spratnost do **P+4** (prizemlje i četiri sprata).

URBANISTIČKO TEHNIČKI USLOVI ZA IZGRADNJU OBJEKATA I UREĐENJE PROSTORA

Opšta pravila regulacije za kolektivne, stambeno poslovne i posl. objekte (zone A, B i C)

- građevinska linija ka ulici definisana ovim elaboratom, koja se samo uz bulevar poklapa sa regulacionom linijom.

- vertikalna regulacija – definisana je tabelarno maksimalna spratnost po zonama

- međusobna udaljenost objekata min 6.0m, odnosno polovina visine višeg objekta (mereno do strehe), ukoliko bočni zidovi sadrže otvore za dnevno osvetljenje

- za parcele uže od 15.0 m formirati objekte u nizu ili dvojne objekte tj. u zoni slobodnostojećih objekata

- minimalno udaljenje objekta od međe (bočnih i zadnjih strana parcele) je 3.0m, u svim slučajevima kada bočni zidovi sadrže otvore za dnevno osvetljenje, odnosno 1.5m ukoliko su na toj fasadi planirani samo otvori sa visokim parapetom (za pomoćne prostorije i stepeništa)

- visina objekta je rastojanje od nulte kote objekta do kote slemena.

- što se vertikalne regulacije tiče, ulaze u objekte planirati sa prizemne etaže čija kota mora biti min 0.30m iznad kote nivelete javnog ili pristupnog puta, a max 0.80m iznad kote nivelete.

- ovo se ne odnosi samo na zonu "B1" uz bulevar ka Velikoj plaži, gde kota prizemlja može biti i na 0.05m iznad kote trotoara

- u slučajevima kada je u prizemnoj etaži objekta sadržaj nestambene namjene (poslovanje i servisi dnevnih potreba) uz bulevar ka Velikoj plaži, denivelacija u odnosu na trotoar savladava se unutar objekta

- **prostor za parkiranje vozila obezbjediti na urbanističkoj parceli ili u podzemnim ili nadzemnim etažama objekata ili posebnim objektima garaža.**

Ostali opšti uslovi

- obezbjediti min. 1.1 parking mjesta po jednoj stambenoj-apartmanskoj jedinici odnosno jedno na 70m² korisnog prostora za poslovni-uslužni dio objekta.
- na parceli mogu biti stambeni, turistički i javni i komplementarni objekti niske i srednje gustine, u skladu sa parametrima datim u tabeli.

INDEKSI IZGRAĐENOSTI PREMA NAMJENI

- TABELA 5

oznaka zone prema namjeni	namjena zona	maximalni indeks izgrađenosti (li)	maximalna dozvoljena spratnost
MN	Mješovita namjena (stanovanje, smještaj turista u hotelima i pansion, i dr....)	1,50	do P+4

Indeksi izgrađenosti odnose se na urbanističku parcelu.

Max. dozvoljeni koeficijent za parcelu je max. koeficijent izgrađenosti, dok se spratnost reguliše u odnosu na ovaj koeficijent zauzetosti pa može biti i manja od max.dozvoljene

Postavljanje objekata na parceli

Postavljanje objekata na parceli izvršiti u skladu sa priloženom saobraćajnom matricom i tipovima objekata (definisanim kroz namjenu površina) a uz poštovanje osnovnih parametara i koeficijenata datih za svaku zonu i podzonu.

Orijentacija objekata

Pri postavljanju objekata na teren težiti postizanju kvalitetne insolacije, koristeći maksimalno postojeću morfologiju terena, uz uslov da se većini objekata obezbedi kolski prilaz, odnosno kolski prilaz parceli, i da se međusobnim rastojanjem ne ugroze uslovi za kvalitetnu insolaciju objekta na susjednoj parceli.

Postojeći padovi terena i neopterećenost lokacije izgrađenim objektima pružaju dobre uslove za ostvarivanje kvalitetnih vizura sa slobodnostojećim objektima i objektima u prekinutim nizovima uz uklapanje u datu saobraćajnu matricu.

Materijalizacija objekata

Materijalizacija objekata treba da bude u skladu sa njihovom namjenom poštujući tradiciju građenja a primjenjujući u dobroj mjeri prirodne autohtone materijale, kamen, drvo itd.

U obradi uskladiti materijalizaciju partera sa obradom samih objekata, a takođe i obradu objekata u pojedinom građevinskom bloku-parceli.

Prilikom odabira materijala za obradu fasada voditi računa o ekološkim principima gradnje uz odabir materijala koji imaju dobra termoizolaciona svojstva radi uštede energije za grijanje i vjetrenje objekata.

Krov objekta

Krovovi mogu biti dvovodni ili viševodni sa pokrivačem primjerenim podneblju i lokaciji.

Konstrukcija objekata

Konstrukciju objekata projektovati u skladu sa seizmičko-geološkim karakteristikama lokacije koja inače pripada u područje povećane seizmičke ugroženosti (max 9o MKS) i uz maksimalno poštovanje važećih zakonskih propisa.

Pri projektovanju težiti formiranju sažetih i simetričnih osnova uz ravnomjeran raspored krutosti i masa po visini objekta. Ne preporučuje se primjena čistih skeletnih armiranobetonskih sistema zbog male krutosti i velike horizontalne pomerljivosti, već panelnog sistema sa armirano betonskim platnima u najmanje 2 ortogonalna pravca ili masivnog sistema gradnje.

Međuspratne tavanice raditi kao pune armiranobetonske ploče ili polumontažne sa dodatom armaturom u ploči.

Za potrebe projektovanja (glavne i izvođačke projekte) izraditi geomehničke elaborate za objekte pojedinačno ili grupno, koji će definisati inženjersko-geološke, hidrološke i seizmičke karakteristike terena u skladu sa propisima.

MJERE ZA URBANISTIČKO-ARHITEKTONSKO OBLIKOVANJE PROSTORA

Prostorno oblikovanje mora biti uskladjeno sa postojećim prostornim oblicima, namjenom i sadržajem objekata.

Likovno i oblikovno rješenje građevinskih struktura mora da slijedi klimatske i druge endemske karakteristike grada i da svojim izrazom doprinosi opštoj slici i da se uskladi sa postojećom fizionomijom sredine.

Obrada fasada mora biti izvedena od odgovarajućih materijala koji garantuju adekvatnu zaštitu enterijera objekata.

Kolorit objekata uskladiti sa njihovom funkcijom, okolinom, i klimatskim uslovima.

Obrada površina partera mora odgovarati svojoj namjeni. Različitom obradom izdiferencirati namjensku podjelu partera. Elementi parterne obrade takodje obezbjedjuju jedinstvo sa parternim cjelinama susjednih objekata.

U obradi partera naročito je važno da se obezbijedi nesmetano kretanje invalidnih lica, uz primjenu rampi za savladjivanje svih visinskih prepreka.

Travnjaci i parkovsko rastinje moraju biti tako odabrani da u klimatskim i drugim endemskim uslovima podneblja nadju osnov svoje egzistencije.

Specifičnost predmetnog prostora treba da čini niz vrijednih ambijenata, pri čemu su oblikovno-estetski kvaliteti objekata i prirodni kvaliteti sredine ukonponovani u jedinstveni ambijent zone.

STANOVANJE

U skladu sa planiranom namjenom prostora stanovanje je distribuirano u zgradama tzv. kolektivnog stanovanja i u individualnim objektima tipa slobodnostojeći, dvojni ili objekti u nizu. Što se zoniranja tiče, sjevero-istočni dio zahvata namjenjen je za individualno stanovanje, manjih gustina, dok je u ostalom dijelu zahvata uglavnom zastupljen mješoviti tip.

Gustina naseljenosti planirana je u skladu sa postavkama GUP-a Ulcinj, odnosno Izmjenama i dopunama GUP-a Ulcinj za prostor koji obuhvata lokalitete: Pinješ, Rt Đerane-kanal Port Milena, Đerane 2, Ulcinjsko Polje i dio Zoganje, i ide od 100 korisnika/ha za zonu individualnog stanovanja do 320 korisnika/ha za zone mješovitog stanovanja. Planirane gustine računane su u odnosu na ukupan broj korisnika, odnosno stanovnika i turista u sezoni.

REŽIM ZAŠTITE KULTURNE BAŠTINE

U zoni zahvata plana nijesu evidentirani objekti od značaja za kulturnu baštinu Ulcinja, tako da što se ovog aspekta tiče nema ograničenja u formiranju vizuelnog identiteta prostora.

SMJERNICE ZA ZAŠTITU ŽIVOTNE OKOLINE

U skladu sa principima održivog razvoja kroz planiranje i smjernice za sprovođenje plana treba respektovati osnovne mjere zaštite životne sredine i to:

- Zaštita i unaprjeđenje prirodne sredine,
- Zaštita i unaprjeđenje čovjekove okoline,
- Zaštita od trustnih udara,
- Smjernice za primjenu principa energetske efikasnosti,
- Mjere zaštite od elementarnih nepogoda.

Opšti cilj je podizanje ekoloških kriterijuma na viši nivo, kako u pogledu kvaliteta voda, vazduha i zemljišta, tako i očuvanja prirodnih vrijednosti i prepoznatljivog identiteta prostora, a sistem i praksa zaštite životne sredine treba da se zasnivaju na principu prevencije (sprečavanja) zagađivanja.

Akt o davanju ekološke saglasnosti na osnovu izvršene procjene uticaja na životnu sredinu sadrži propisane mjere zaštite životne sredine.

U skladu sa Zakonom o procjeni uticaja na životnu sredinu ("Sl. list RCG", broj 80/05), za sve projekte koji se planiraju ili izvode na predmetnom prostoru, nosilac projekta je u obavezi da od nadležnog organa za poslove životne sredine dobije saglasnost na procjenu uticaja odnosno odluku o potrebi procjene uticaja, ukoliko nadležni organ propiše obavezu njene izrade.

KRITERIJUMI ZA PRIMJENU ENERGETSKE EFIKASNOSTI

U cilju primjene energetske efikasnosti to jest racionalne potrošnje energije treba primjenjivati kroz projektovanje i gradnju objekata sljedeće bitne elemente:

- Maksimalna primjena pasivne energije (energija sunca i energija vode) kroz kvalitetnu insolaciju objekata, konzervaciju spoljne i unutrašnje energije, primjenu odgovarajućih materijala itd.
- Aktivno korišćenje energije u korelaciji sa pasivnim načinom racionalizacije energije kroz primjenu principa obnovljivosti energije, itd.
- U odabiru materijala za izgradnju i spoljnu obradu objekata voditi računa o principima uštede anergije kroz primjenu savremenih tehnologija gradnje i odgovarajućih materijala.

PEJZAŽNA ARHITEKTURA I ZAŠTITA PEJZAŽNIH VREDNOSTI

Smjernice za pejzažno uređenje

Zelene i slobodne površine stanovanja, poslovanja i turizma- predvidja se u zoni B, na mjestu bivšeg agrumara. Naime, i pored vidne zapuštenosti, degradacije i opšteg lošeg stanja agrumara intervencije za izgradnju objekata u ovoj zoni predvidjaju:

- svaki objekat, urbanistička parcela, pored urbanističkog i arhitektonskog, treba da ima i pejzažno uređenje,
- u toku izrade projektne dokumentacije izvršiti potpunu inventarizaciju postojećeg biljnog fonda i kompozicionih ansambala;
- izvršiti taksaciju biljnog materijala, vrednovanje zdravstveno i dekorativno, sa predloženim mjerama njege,
- max. sačuvati i uklopiti zdrava stabla agruma i vjetrozaštitne pojaseve čempresa,
- forsirati linearnu sadnju u okviru urb. parcela u pravcu pružanja saobraćajnica (prema grafičkom prilogu) i prema susjednim parcelama u slučaju različite namjene,
- intervencije na vjetrozaštitnom pojasu, nakon taksacije koja će utvrditi zdravstveno stanje, dekorativnost, kondiciju i td., moguće su samo na mjestima gdje je negativna ocjena jedinki. U slučajevima izrazito pozitivne ocjene pojasa uklanjanje pojedinačnih stabala je dozvoljeno samo radi obezbjedjena prilaza urb. parcelama ili

radi lociranja objekta (presadjivanje odraslih stabala čempresa sa biološkog i ekonomskog aspekta je neopravdano),

- u kompozicionom smislu glavni ulaz u objekat treba da bude izrazito dekorativan, dok je u pročelju dozvoljen i voćnjak, povrtnjak itd.,
- min. 40% urb. parcele-okućnice treba da čini zelenilo, dok 20% može biti parterno izgrađeno (staze, platoi, parking itd.),
- za turističke objekte, u zavisnosti od kategorije, neophodno je obezbjediti:
 - za objekte sa 2*- 30m² zelenih i slobodnih površina po gostu,
 - za objekte sa 3*- 60m² zelenih i slobodnih površina po gostu,
 - za objekte sa 4*-80m² zelenih i slobodnih površina po gostu
 - za objekte sa 5*-100m² zelenih i slobodnih površina po gostu
- u okviru objekata turizma i stanovanja moguće je i izgradnja pomoćnih objekata i bazena,
- staze i platoe izgraditi od prirodnih materijala, ali u skladu sa fasadom objekta,
- ogradni zid, parapet max. visine do 50cm, ograda od željeza, drveta, živice ili kombinacija građevinskih materijala sa živom ogradom,
- ogradni zid mora biti od prirodnih materijala – kamena, živica,
- revitalizovati drenažne sisteme, ali i obezbjediti sisteme za navodnjavanje navedenih površina.

SAOBRAĆAJ

Obezbjediti min. 1.1 parking mjesta po jednoj stambenoj-apartmanskoj jedinici odnosno jedno na 70m² korisnog prostora za poslovni-uslužni dio objekta.

Na parceli mogu biti stambeni, turistički i javni i komplementarni objekti niske i srednje gustine, u skladu sa datim parametrima.

Saobraćajnu matricu u zahvatu formiraju tri glavna pravca koja se pružaju takoreći paralelno od ulazne rotunde.

Sekundarne saobraćajnice uglavnom su planirane u poprečnom smjeru, između glavnih pravaca, gore navedenih, tako da formiraju stambene blokove, dok su tercijalne unutarblokovske ulice, koje su planirane za prilaz svakoj pojedinačnoj urbanističkoj parceli, mjestimično planirane i kao jednosmjerne ili čak dvosmjerne ulice sa vezom na sekundarnu saobraćajnu mrežu preko spuštenih ivičnjaka.

Saobraćajna matrica planirana je tako da se obezbjedi kolski prilaz svim planiranim urbanističkim parcelama, uz maksimalno poštovanje postojeće vlasničke strukture definisane kroz katastarsku parcelaciju.

Ovodnjavanje odnosno regulaciju atmosferskih voda u poprečnom pravcu kod bulevarskih ulica voditi ka centru, zbog ekonomičnosti instalacija.

KARAKTERISTIKE PRIRODNIH USLOVA

Klimatske karakteristike su izuzetno povoljne .

Temperatura vazduha :SMT° 15,6° C. Broj mraznih dana oko 8, broj dana sa snijegom iznosi oko 2 dana.

Osunčanje iznosi 2256 h godišnje ili 6.4 sati dnevno.

Ekspozicija terena je veoma povoljna čak 84,18 % u opštini, a na terenu GUP-a 84,16 %, ima povoljnu južnu ekspoziciju (tu su tretirani i ravničarski tereni).

Padavine: na teritoriji Ulcinja padne oko 1383 mm vodenog taloga.

Relativna vlažnost je 69%

Vazdušni pritisak /srednja vrijednost/ 755,3 mm HG

Vjetar :jaki vjetrovi ne prelaze u prosjeku jedan dan ljeti, a broj dana sa jakim vjetrom je najveći u januaru, februaru, novembru, decembru i martu.

INŽENJERSKO-GEOLOŠKE KARAKTERISTIKE

Lokalitet zahvata DUP-a Ulcinjsko polje nalazi se u seizmičkoj zoni 9 prema MCS skali odnosno podzoni 9b (tereni sa srednjim uslovima podobnosti) i seizmičkim koeficijentom $k_s = 0,1$.

Takodje ovaj lokalitet pripada "zoni N - seizmički nestabilni tereni", uzan pojas oboda krečnjackih stijena pored morske obale, mjestimično nestabilne padine, flišnih glinovitih sedimenata.

Obaveza je naručioca ili investitora da, prije pristupanja izradi konačnog Idejnog rješenja i Glavnog projekta za izgradnju objekata, uradi i elaborira potrebna inženjersko - geološka istraživanja.

HIDROGEOLOŠKE KARAKTERISTIKE

Sadašnji zahvat plana čine uglavnom poljoprivredne površine.

Poljoprivredne površine su okružene drenažnim kanalima, a cio prostor zahvata čini: "aluvijalna ravnica (Ulcinjско polje) promjenljivih većinom vodopropusnih karakteristika sa močvarnim terenima nastalim visokim nivoom podzemnih (zaslanjenih) voda i izlivanjem rijeke Bratice. Podzemne vode u Ulcinjskom polju su na 0.80m". - Izmjene i dopune GUP-a Ulcinj-jul 2008.god.

SEIZMIČKE KARAKTERISTIKE

Seizmološke karakteristike ukazuju na izrazito visok stepen seizmičnosti ovog prostora, IX° MKS.

Prema karti Podobnosti terena za gradnju iz GUP-a Ulcinj, ovaj prostor spada u „uslovno povoljne terene“.

POSEBNI USLOVI:

- I. Tehničku dokumentaciju uraditi prema Zakonu o uređenju prostora i izgradnji objekata („Sl.list CG“, br.51/08, 40/10, 34/11, 47/11 35/13 i 39/13) i Pravilniku o načinu izrade i sadržini tehničke dokumentacije (sl.list RCG br.22/02), a u skladu sa tehničkim propisima normativima i standardima za ovu vrstu objekata.
- II. Prije izrade tehničke dokumentacije shodno članu 7 Zakona o geološkim istraživanjima („Službeni list RCG“, br. 28/93, 27/94, 42/94, 26/07) izraditi Projekat geoloških istraživanja tla za predmetnu lokaciju i Elaborat o rezultatima izvršenih geoloških istraživanja. Pri izgradnji objekata potrebno je izraditi Elaborat o uređenju gradilišta u skladu sa aktom nadležnog Ministarstva, shodno članu 8 Zakona o zaštiti na radu („Sl.list RCG“ br. 79/04).
- III. Tehničkom dokumentacijom predvidjeti mjere zaštite od požara shodno propisima za ovu vrstu objekata. U cilju zaštite od elementarnih nepogoda postupiti u skladu sa Zakonom o zaštiti i spašavanju (Sl.list CG br. 13/07) i Pravilnikom o mjerama zaštite od elementarnih nepogoda (Sl.list RCG br. 8/93).
- IV. Projektom dokumentacijom, shodno članu 7 Zakona o zaštiti na radu („Sl.list RCG“ br. 79/04), predvidjeti propisane mjere zaštite na radu.
- V. Način priključenja predmetnog objekta na elektrodistributivnu mrežu biće određeni u „uslovima za izradu tehničke dokumentacije“ – koje investitor treba da dobije od Elektrodistribucije – Ulcinj. Pri izradi tehničke dokumentacije za električne instalacije obavezno poštovati tehničke preporuke EPCG koje su dostupne na sajtu EPCG. Električne instalacije projektovati i izvesti u skladu sa važećim propisima i standardima i na iste pribaviti saglasnost od nadležnog javnog preduzeća.

- VI. Uslove priključenja na tk-mrežu investitor će obzbidjeti od nadležnog javnog preduzeća – Telekomunikacioni centar Ulcinj. Tk instalacije projektovati i izvršiti u skladu sa važećim propisima i standardima i na iste pribaviti saglasnost od nadležnog javnog preduzeća.
- VII. Uslove priključenja predmetnog objekta na gradsku hidrotehničku mrežu investitor će pribaviti od nadležnog JP „Vodovod i kanalizacija“ Ulcinj. Hidrotehničke instalacije projektovati prema važećim tehničkim propisima i standardima i na iste pribaviti saglasnost od nadležnog javnog preduzeća.
- VIII. Proračune raditi na IX stepen seizmičkog inteziteta po MCS skali. Za potrebe proračuna koristiti podatke Hidrometeorološkog i seizmičkog zavoda o klimatskim i hidrometeorološkim karakteristikama u zoni predmetne lokacije. Pri projektovanju objekata preporučuje se korišćenje propisa EUROCODES, naročito EUROCODE 8 – Projektni propis za zemljotresnu otpornost konstrukcija.
- IX. Tehničkom dokumentacijom predvidjeti uslove i mjere za zaštitu životne sredine u skladu sa odredbama Zakona o životnoj sredini („Sl.list CG „ br. 48/08).
- X. Objekat projektovati u skladu sa tehničkim propisima, normativima i standardima za projektovanje ove vrste objekata i to:
- Pravilnik za beton i armirani beton (Sl.list SFRJ br. 11/87)
 - Pravilnik o tehničkim normativima za izgradnju objekata visokogradnje u seizmičkim područjima (Sl.list SFRJ br. 31/81, 49/82, 29/83, 21/88, 52/90).
 - Pravilnik o tehničkim normativima za projektovanje i proračun inženjerskih objekata u seizmičkim područjima (1986-nacrta)
 - Opterećenje vjetrom (JUS U.C7.113/1991)
 - Pravilnik o tehničkim normativima za temelje građevinskih objekata.
- XI. Investitor je obavezan da projektom predvidi prilaz objektu licima sa posebnim potrebama, u skladu sa članom 73 Zakona o uređenju prostora i izgradnji objekata. Pri realizaciji pješačkih prelaza i prilaza objektima, za savladjivanje visinske razlike za lica sa posebnim potrebama (invalidi, djeca, starci i sl.) predvidjeti izgradnju rampi poželjnog nagiba do 8,0 % čija najmanja dozvoljena širina iznosi 1.50 m. Pri projektovanju i realizaciji svih objekata primjeniti rješenja koja će omogućiti licima sa posebnim potrebama nesmetano kretanje i pristup u sve javne objekte i površine.
- XII. Projektom predvidjeti uslove za racionalno korišćenje energije. Održivoj potrošnji energije treba dati prioritet racionalnim planiranjem potrošnje. Održiva gradnja uključuje:
- Upotrebu građevinskih materijala koji nisu štetni po životnu sredinu;
 - Energetske efikasnosti zgrada;
 - Upravljanje otpadom nastalim prilikom izgradnje ili rušenja objekata
 - Smanjenju gubitaka toplote iz objekata poboljšanjem toplotne zaštite spoljnih elemenata i povoljnim odnosom osnove i volumena zgrade.
 - Korišćenju obnovljivih izvora energije u zgradama (biomasa, sunce, vjetar itd).
 - Povećanju energetske efikasnosti termoenergetskih sistema
 - Pri izgradnji objekata koristiti savremene termoizolacione materijale, kako bi se smanjila potrošnja toplotne energije.
 - Predvidjeti mogućnosti korišćenja solarne energije.
- Pri sprovođenju ovog plana ukoliko se pojave bilo kakve arheološke naznake, neophodno je izvršiti detaljna arheološka ispitivanja a prije pristupanja većim zahvatima eventualna izvršiti preliminarna arheološka ispitivanja.

Investitor je dužan da izradjenu tehničku dokumentaciju sa Izvještajem o izvršenoj Reviziji u svemu u skladu sa čl. 93 Zakona o uređenju prostora i izgradnji objekata („Sl.list CG“, br.51/08, 40/10, 34/11, 47/11 35/13 i 39/13) i Pravilnikom o načinu vršenja Revizije idejnog i glavnog projekta (Sl.list CG br.81/08 od 26.12.2008 god.) dostavi službi Sekretarijata za prostorno planiranje i održivi razvoj u 10 (deset) primjeraka od kojih 3 (tri) u analognoj i 7 (sedam) u zaštićenoj digitalnoj formi i ista će se ovjeriti od strane ovog Sekretarijata.


Sastavni dio urbanističko - tehničkih uslova su i grafički prilozi iz Detaljnog urbanističkog plana „Ulcinjско polje“ i „Situacija urbanističke parcele br.21“ u R=1/500.

Predmetni urbanističko – tehnički uslovi važe do izmjene postojećeg, odnosno donošenja novog planskog dokumenta.

Sam. savjetnik I za urbanizam,
Mehmet Tafica, dipl.ing.građ.

V.D.SEKRETAR-,
Mustafa Gorana, dipl.ing.maš.



Dostravljeno:
3x imenovanom
1x uz predmet
1x a/a

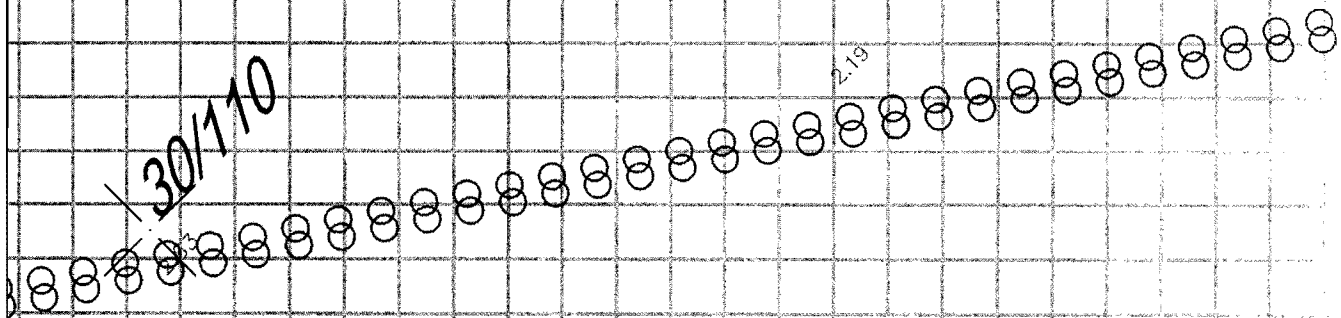


DUP "Ulcinjско polje" Karta br.4 analiza postojećeg stanja

R=1:500

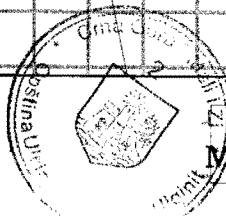
PD

-  drugo poljoprivredno zemljište - livade
-  drugo poljoprivredno zemljište - agrumi



PD

Savjetnik I za urbanizam
Mehmet Tafica, dipl.ing.grad.

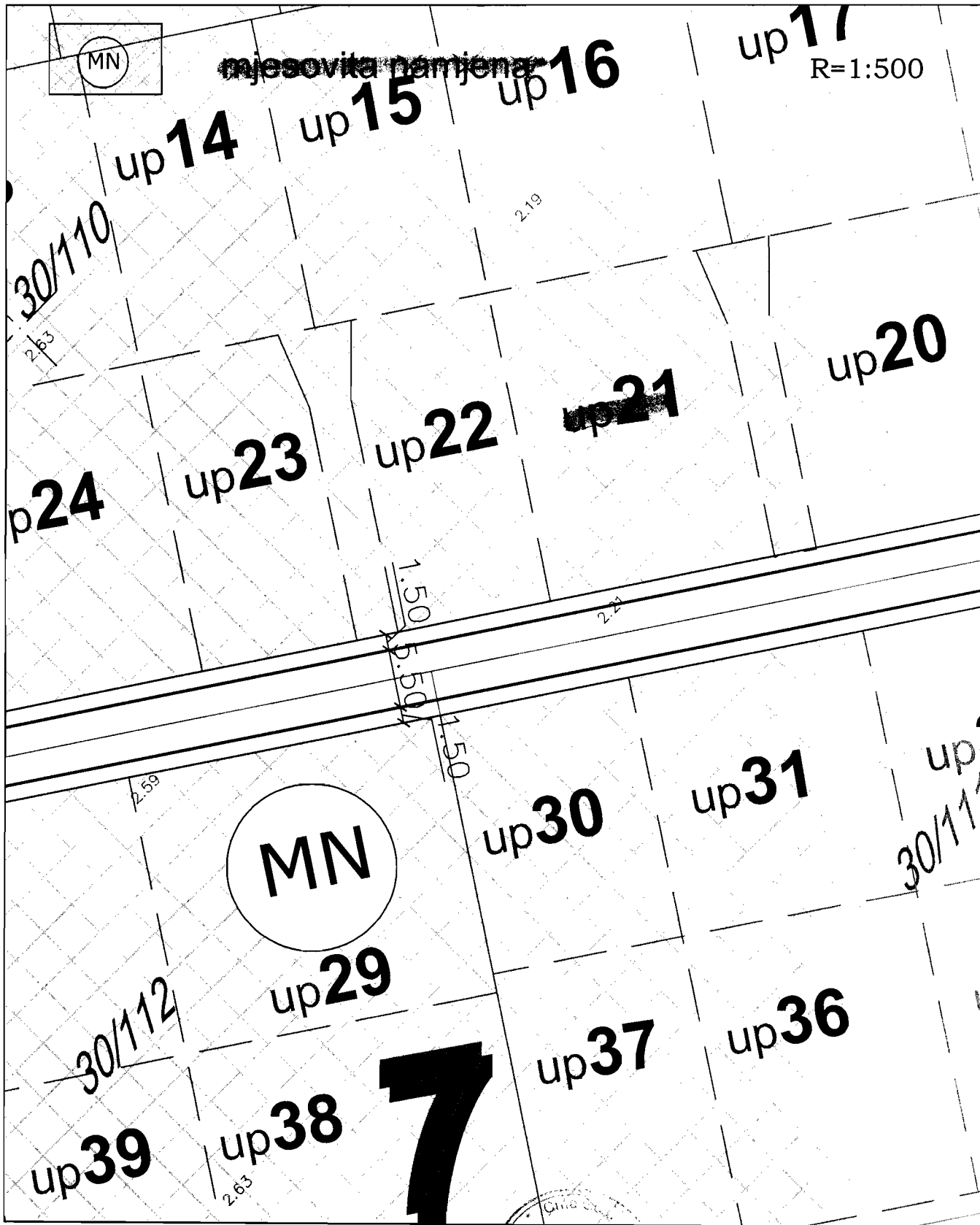


V.D. Sekretar-a
Mustafa Gorana dipl.ing.mas.

PRODUCED BY AN AUTODESK EDUCATIONAL PRODUCT

PRODUCED BY AN AUTODESK EDUCATIONAL PRODUCT


DUP "Ulcinjско polje"
Karta br.5 namjena površina



PRODUCED BY AN AUTODESK EDUCATIONAL PRODUCT

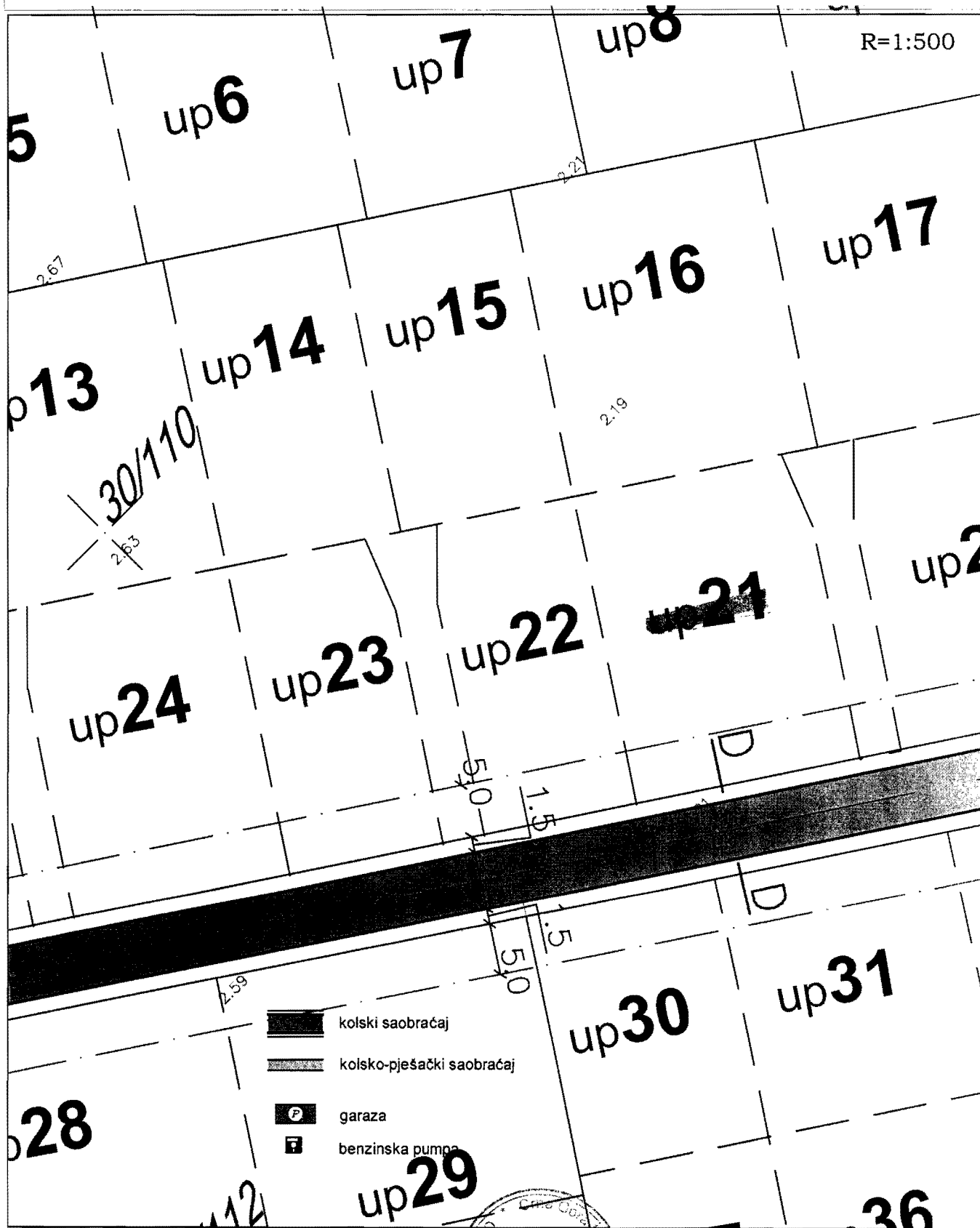
PRODUCED BY AN AUTODESK EDUCATIONAL PRODUCT

Savjetnik I za urbanizam
Mehmet Tafica, dipl.ing.grad.



V.D. Sekretar-a
Mustafa Gorana dipl.ing.maš.

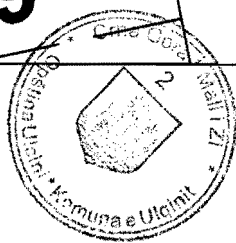
DUP "Ulcinjско polje"
Karta br.7 saobraćaja, nivelacije i regulacije



PRODUCED BY AN AUTODESK EDUCATIONAL PRODUCT

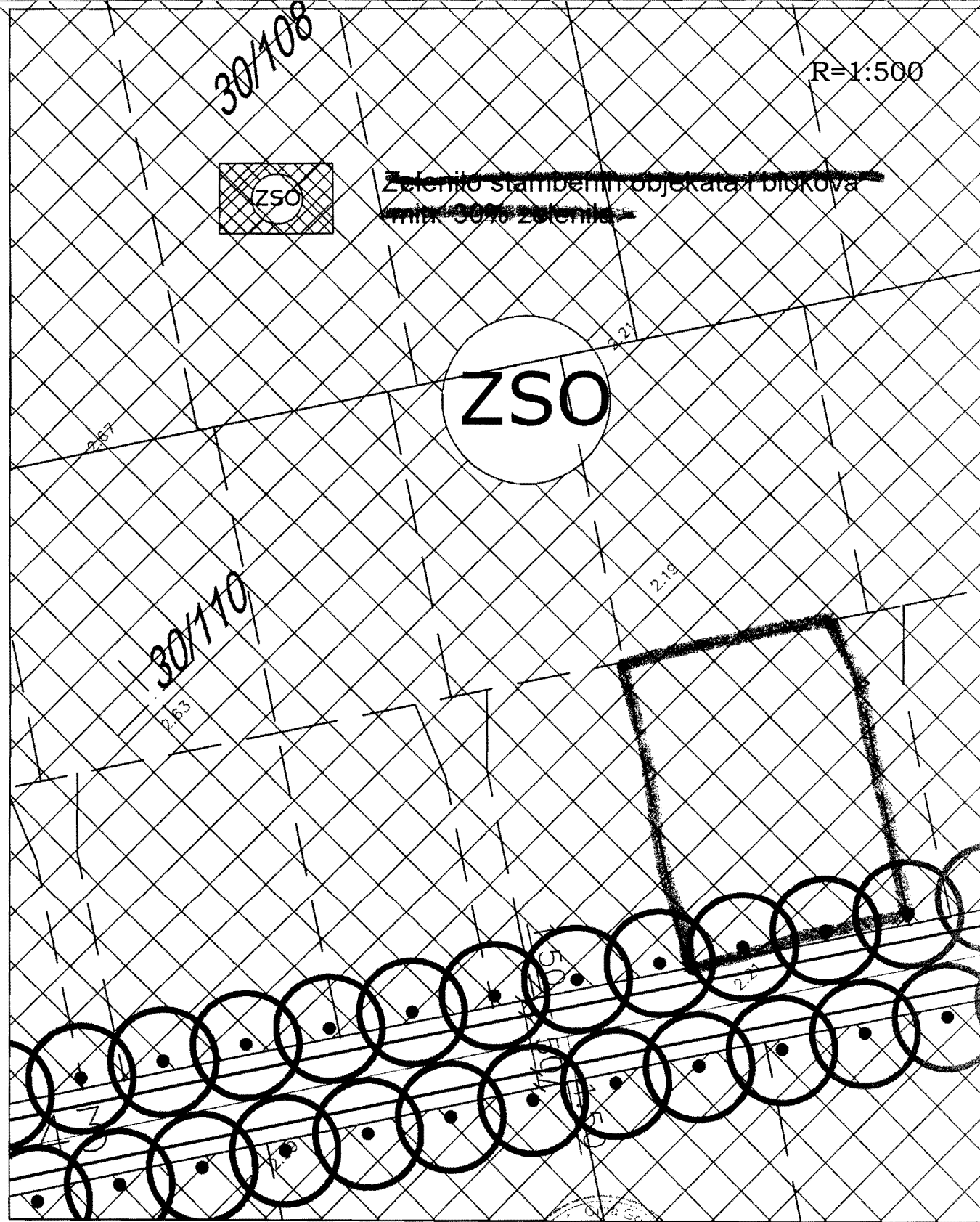
PRODUCED BY AN AUTODESK EDUCATIONAL PRODUCT

Savjetnik I za urbanizam
Mehmet Tafica, dipl.ing.građ.



V.D. Sekretar-a
Mustafa Gorana dipl.ing.maš.

DUP "Ulcinjnsko polje"
Karta br.9 pejzažne arhitekture



PRODUCED BY AN AUTODESK EDUCATIONAL PRODUCT

PRODUCED BY AN AUTODESK EDUCATIONAL PRODUCT

Savjetnik I za urbanizam
Mehmet Tafica, dipl.ing.građ.



V.D. Sekretar-a
Mustafa Gorana dipl.ing.maš.

Mustafa Gorana

DUP "Ulcinjско polje" Karta br.10 vodovoda i kanalizacije

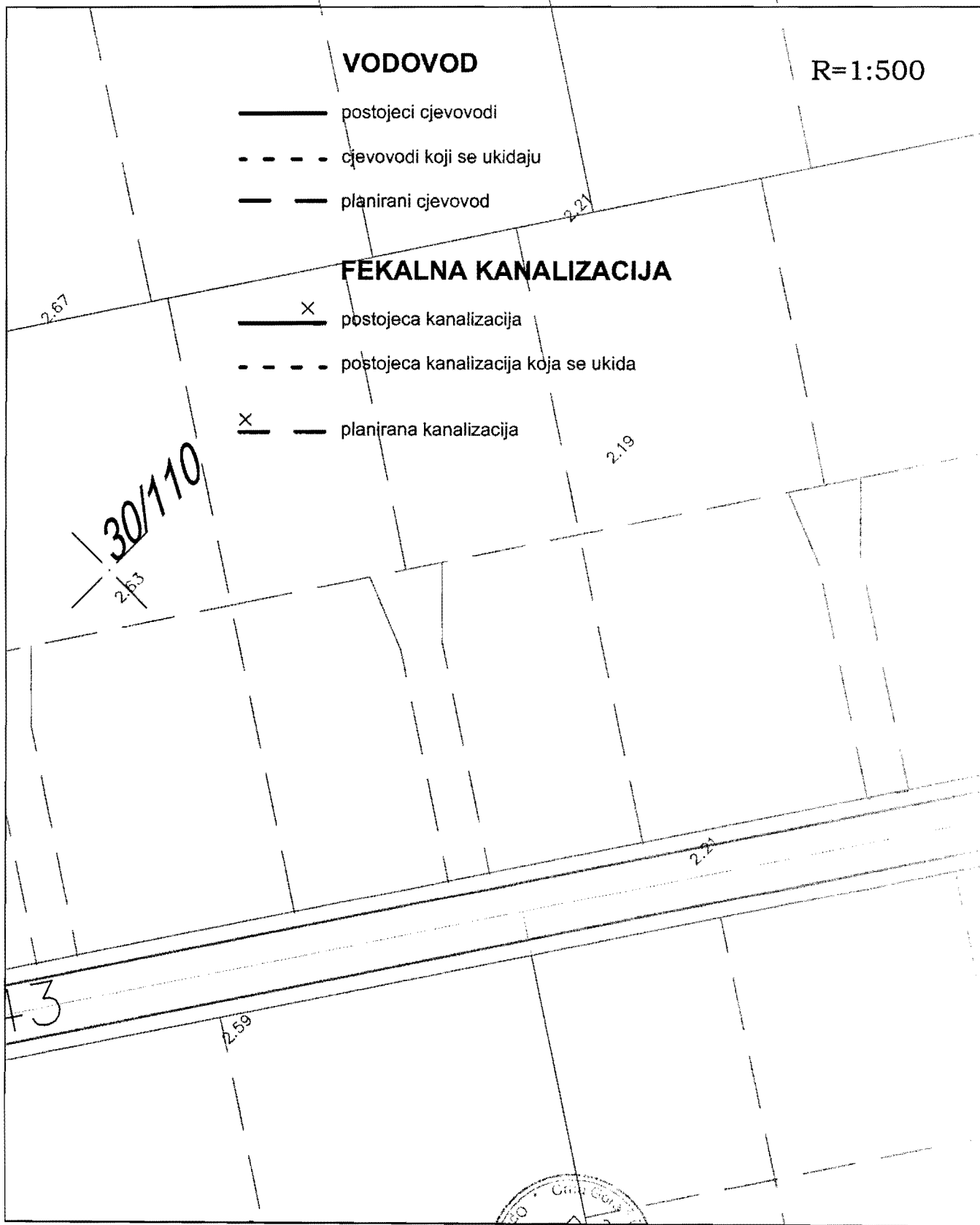
R=1:500

VODOVOD

- postojeci cjevovodi
- - - cjevovodi koji se ukidaju
- - - planirani cjevovod

FEKALNA KANALIZACIJA

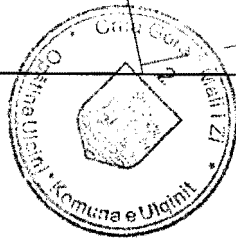
- X — postojeca kanalizacija
- - - postojeca kanalizacija koja se ukida
- X — planirana kanalizacija



PRODUCED BY AN AUTODESK EDUCATIONAL PRODUCT

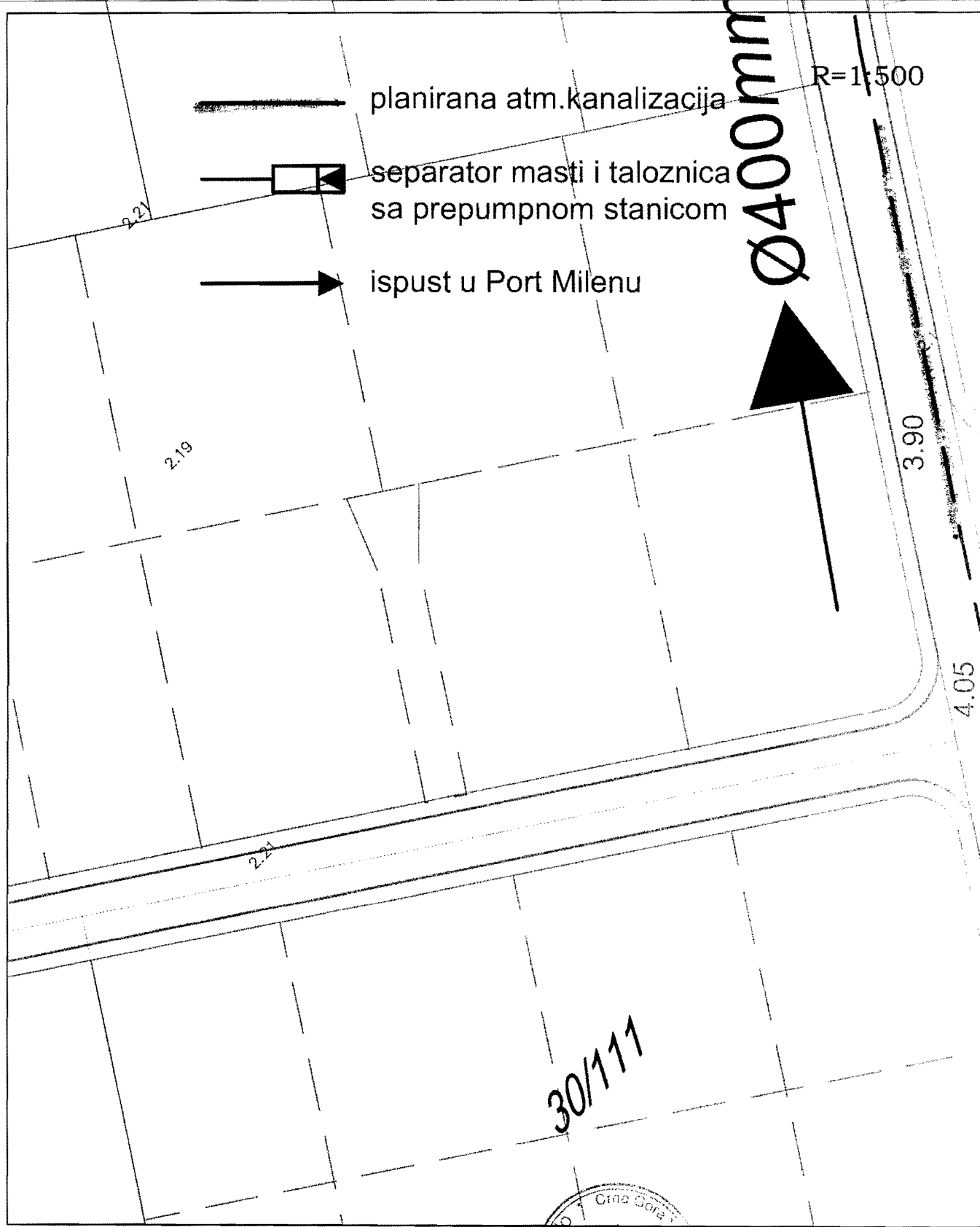
PRODUCED BY AN AUTODESK EDUCATIONAL PRODUCT

Savjetnik I za urbanizam
Mehmet Tafica, dipl.ing.grad.



V.D. Sekretar-a
Mustafa Gorana dipl.ing.maš.

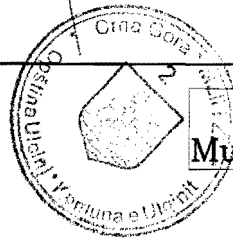
DUP "Ulcinjsko polje"
Karta br.11 atmosferska kanalizacija



PRODUCED BY AN AUTODESK EDUCATIONAL PRODUCT

PRODUCED BY AN AUTODESK EDUCATIONAL PRODUCT

Savjetnik I za urbanizam
Mehmet Tafica, dipl.ing.građ.



V.D. Sekretar-a
Mustafa Gorana dipl.ing.maš.

[Handwritten signature]

[Handwritten signature]


DUP "Ulcinjско polje" Karta br.13 elektroenergetike - planirano stanje



PRODUCED BY AN AUTODESK EDUCATIONAL PRODUCT

PRODUCED BY AN AUTODESK EDUCATIONAL PRODUCT

Savjetnik I za urbanizam
Mehmet Tafica, dipl.ing.grad.



V.D. Sekretar-a
Mustafa Gorana dipl.ing.mas.

DUP "Ulcinjnsko polje"
Karta br.15 telekomunikacije - planirano stanje

R=1:500



planirano telekomunikaciono okno



planirana telekomunikaciona kanalizacija

NO 1, ..., NO 330

broj planiranog telekomunikacionog okna

6 (4,3,2)xPVC


broj PVC cijevi prečnika 110mm u planiranoj telekomunikacionoj kanalizaciji

3xPVC

PRODUCED BY AN AUTODESK EDUCATIONAL PRODUCT

PRODUCED BY AN AUTODESK EDUCATIONAL PRODUCT

Savjetnik I za urbanizam
Mehmet Tafica, dipl.ing.grad.



V.D. Sekretar-a
Mustafa Gorana dipl.ing.maš.



PODRUČNA JEDINICA
 ULCINJ
 Broj: 108-956-1-1165/2014
 Datum: 03.04.2014
 KO: ULCINJSKO POLJE

Na osnovu člana 173 Zakona o državnom premjeru i katastru nepokretnosti ("Sl.list RCG" br. 29/07 i "Sl.list CG" br. 32/11),
 postupajući po zahtjevu

SEKRETARIJAT ZA PROSTORNO PLANIRANJE I ODRŽIVU ULAZNJ,
 izdaje se

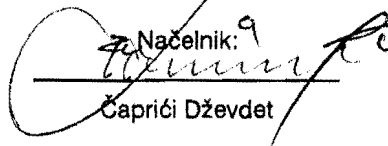
LIST NEPOKRETNOSTI - PREPIS 736

Podaci o parcelama								
Broj parcele	Broj	Plan	Datum upisa	Potes ili	Način korišćenja	Bon.	Površina	Priloh
Broj	Podbroj	zgrade	Broj upisa	ulica i kućni br.	Osnov sticanja	Klasa		
30	458		9	POLJE	Njiva 2. klase		635	73.41
			67		KUPOVINA		635	73.41

Podaci o vlasniku ili nosiocu prava			
Matični broj	Naziv vlasnika ili naziv nosioca prava	Osnov prava	Obim prava
ID Broj	Adresa, mjesto		
1908956228028	MURTEŽIĆ ŠABANA SUZANA DJ.DJAKONOVIĆA B.B-ULCINJ	Svojina	1 / 1

Ne postoje tereti i ograničenja.

Taksa je oslobođena na osnovu člana 13 i 14 Zakona o administrativnim taksama ("Sl. list RCG" br. 55/03, 46/04, 81/05 i 02/06, "Sl.list CG" 22/08, 77/08, 03/09, 40/10, 20/11 i 26/11).

Načelnik: 
 Čaprići Dževdet

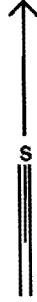
REPUBLIKA CRNA GORA
 VLADA REPUBLIKE CRNE GORE
 Uprava za nekretnine
 Područna jedinica ULCINJ
 Katastarska opština ULCINJSKO POLJE

KOPIJA PLANA

Razmjera 1:2500

4
642
750
603
500

4
642
750
603
500



4
642
500
603
290

4
642
500
603
500

Broj parcele	Kultura	Klasa	Potes-zvano mjesto	Površina			Kat. prihod	
				ha	ar	m ²	€	cen
30/458	NJIVA	2	POLJE		6	35		
					6	35		

Ulcinj 03 04 2014 god

GEOMETAR
 Jenuz Selha

NAČELNIK
 Čaprići Dževdet dipl. prav.