



Crna Gora
Mali i Zi
OPŠTINA ULCINJ
KOMUNA E ULQINIT
Sekretarijat za prostorno planiranje i održivi razvoj
Sekretariati për planifikim hapsinor dhe zhvillim të qëndrueshëm

Br./ Nr.:05-380/1-14
Ulcinj / Ulqin, 20.06.2014. god.

Mujo Osman Rexha


ULCINJ

Dostavljaju se urbanističko-tehnički uslovi za izradu tehničke dokumentacije na urbanističkoj parceli br. 21 u zonu „A“, u zahvatu Izmjena i dopuna DUP-a „Ulcinj-Grad“ za lokalitet „Totoši“, Opština Ulcinj

Sam. savjetnik I za urbanizam,
Mehmet Tafica, dipl.ing.građ.

Dostravljeno:
3x imenovanom
1x uz predemt
1x a/a

V.D. Sekretar-a,
Mustafa Gorana, dipl.ing.maš.





Crna Gora
Mali i Zi
OPŠTINA ULCINJ
KOMUNA E ULQINIT
Sekretarijat za prostorno planiranje i održivi razvoj
Sekretariati për planifikim hapsinor dhe zhvillim të qëndrueshëm

Br./ Nr.:05-380/1-14
Ulcinj / Ulqin, 20.06.2014. god.

Sekretarijat za prostorno planiranje i održivi razvoj, na osnovu člana 62a Zakona o uređenju prostora i izgradnji objekta („Sl.list CG“, br.51/08, 40/10, 34/11, 47/11, 35/13 i 39/13), Pravilnika o bližem sadržaju i formi planskih dokumenata (kriterijumima namjene površina) elementima urbanističke regulacije i jedinstvenim grafičkim simbolima i Izmjena i dopuna DUP-a „Ulcinj-Grad“ za lokalitet „Totoši“, usvojen Odlukom SO Ulcinj br.02-5426/4 od 14.12.2009 godine (sl.CG br.3/2010– opštinski propisi), na zahtjev **Mujo Rexha**, izdaje:

URBANISTIČKO - TEHNIČKE USLOVE
za izradu tehničke dokumentacije za izgradnju objekta na urbanističkoj parceli br. 21 u zonu „A“, koju čine dijelovi katstarskih parcela br. 5503/2 i 5503/3 KO Ulcinj, u zahvatu Izmjena i dopuna DUP-a „Ulcinj-Grad“ za lokalitet „Totoši“, Opština Ulcinj

POSTOJEĆE STANJE

Na osnovu "Situacije urbanističke parcele br.21", urbanističku parcelu br.21 u zoni A, sa površinom od 420,00 m², formiraju:

- dio katastarske parcele br.5503/2 sa lista nepokretnosti br.4811 KO Ulcinj, svojina 1/1 *Mujo O. Rexha iz Ulcinja* sa površinom od 387,00 m² i
- dio katastarske parcele br.5503/3 sa lista nepokretnosti br.5169 KO Ulcinj, svojina 1/1 *Kurtović Hamdija iz Ulcinja* sa površinom od 33,00 m².

Na urbanističkoj parceli br. 21 u zonu „A“ nalazi se izgradjeni stambeni objekat, spratnosti P+2 (prizemlje i dva sprata) i na osnovu karte br.5 "Analiza storenih uslova" planirano je zadržavanje postojećeg stanja objekta.

"Situacija urbanističke parcele br.21" u R=1/250 i karta br.5 "Analiza storenih uslova" u R=1/500 su sastavni dio ovih urbanističko - tehničkih uslova.

PLANIRANO STANJE

Urbanistička parcela: Izmjenom i dopunom DUP-a „Ulcinj-Grad“ za lokalitet „Totoši“ formirana je urbanistička parcela br. 21 u zoni A sa površinom od 420,00m².

Namjena planiranih objekata je individualno stanovanje - grafički prilog ovih uslova prikazan je na karti br-6 "Namjene površina".

Regulacija i nivelacija sa osnovama za parcelaciju:

U karti list broj 10. "Parcelacija, regulacija i UTU-i", dati su elementi parcelacije, regulacije i preparcelacije.

Na dijelovima katastarskih parcela br. 5503/2 i 5503/3 KO Ulcinj, formirana je urbanistička parcela br. 21 u zoni „A“ sa površinom od 420,00 m² i na njim je planiran objekat spratnosti **P+2** (prizemlje i dva sprata).

Spratnost objekata je **P+2** (prizemlje i dva sprata).

Planirani gabarit objekata dat je u grafičkom prilogu uslova u "Situaciju urbanističke parcele br.21" u R=1/250 .

Max.bruto građevinska površina objekta:	396.00 m²
- prizemlje	132.00 m ² ,
- I sprat.....	132.00 m ² ,
- II sprat.....	132.00 m ² ,

U svim slučajevima gde uslovi terena to omogućavaju, dozvoljena je izgradnja podrumskih i suterenskih etaža (čija površina nije ušla u BRGP objekta), prvenstveno za izgradnju parking garaža za potrebe objekta na parceli.

Stanovanje:

Stanovanje je distribuirano u zgradama tzv. kolektivnog stanovanja i u individualnim objektima tipa slobodnostojeći ili u nizu. Ovako miješani sistemi su ipak uvršteni u srednje gustine stanovanja sa indeksima izgrađenosti adekvatnim takvim gustinama, a koje zadaje Generalni plan Ulcinja.

Servisne djelatnosti i drugi sadržaji:

U sklopu stambenih objekata distribuirani su sadržaji servisa dnevnih potreba. Takode i ostali sadržaji usluga su predviđeni i distribuirani u posebnim priložima.

Postavljanje objekta na parceli:

Postavljanje objekata na parceli izvršiti u skladu sa priloženom matricom i tipovima objekata uz mogućnost manjih odstupanja (u gabaritu objekta) u skladu sa programom investitora ali tako da se zadovolje sledeći osnovni parametri :

- građevinska linija definisana je ovim uslovima,
- vertikalna regulacija – definisana ovim uslovima,
- obezbjediti min. jedno parking mjesto po jednoj stambenoj-apartmanskoj jedinici odnosno jedno na 70m² korisnog prostora za poslovni-uslužni dio objekta

Kod planiranih kolektivnih stambenih i stambeno-poslovnih objekata težiti da se prostor za parkiranje za potrebe objekta obezbijedi na parceli površinski ili u okviru samog objekta u podzemnim etažama (parking garažama).

Orijentacija objekta na parceli:

Pri postavljanju objekata na teren težiti postizanju najkvalitetnijih uslova za insulaciju, a njoj prilagoditi i unutrašnju organizaciju objekta. U predloženoj šemi objekata gabariti objekata prilagođeni su uslovima lokacije, saobraćajnoj matrici, i ostalim postojećim uslovima na lokaciji.

Materijalizacija objekata:

U materijalizaciji objekata koristiti savremene materijale u skladu sa planiranom namjenom objekta i koloritom koji je usklađen sa njegovom funkcijom, okruženjem,

kvalitetnim građevinskim nasledem i klimatskim uslovima.

Krov objekta može biti ravan, dvovodni ili viševodni (nagiba 22-26*) sa pokrivačem primjerenim podneblju i lokaciji, a ukoliko gabarit objekta to omogućava dobijeni tavanški prostor u okviru izvedenih gabarita može se, u okviru izgrađenih gabarita, koristiti za stanovanje ukoliko ispunjava minimalne prostorne mogućnosti za tu namjenu.

Obrada fasada mora biti izvedena od odgovarajućih materijala koji garantuju adekvatnu zaštitu enterijera objekta.

U obradi uskladiti materijalizaciju partera sa obradom samih objekata, a takođe i obradu objekata u pojedinom građevinskom bloku-parceli.

Konstrukcija objekta:

Konstrukciju objekata projektovati u skladu sa seizmičko-geološkim karakteristikama lokacije koja inače pripada u područje povećane seizmičke ugroženosti (max 9 MKS) i uz maksimalno poštovanje važećih zakonskih propisa.

Pri projektovanju težiti formiranju sažetih i simetričnih osnova uz ravnomjeran raspored krutosti i masa po visini objekta. Ne preporučuje se primjena čistih skeletnih armiranobetonskih sistema zbog male krutosti i velike horizontalne pomerljivosti, već panelnog sistema sa armirano betonskim platnima u najmanje 2 ortogonalna pravca ili masivnog sistema gradnje.

Meduspratne tavanice raditi kao pune armiranobetonske ploče ili polumontažne sa dodatom armaturom u ploči.

Saobraćaj:

Po smjernicama iz GUP-a potrebno je obezbijediti 1.1 parking mjesto (PM) za svako domaćinstvo, po jedno parking mjesto na 2.5 do 3 zaposlena.

Parkiranje za objekte porodičnog stanovanja obezbijediti na parceli u okviru objekta, u posebnoj garaži ili na otvorenom, dok je za objekte kolektivnog stanovanja i stambeno-poslovne objekte, u slučajevima kada planirani parking uz saobraćajnicu ne zadovoljava potreban broj prema broju stambenih jedinica i zaposlenih u poslovnom dijelu objekta, nedostajući broj potrebno obezbijediti u okviru parcele, ili u parking garažama u podrumskim etažama objekta.

U svim slučajevima gdje uslovi terena to omogućavaju planirati po potrebi podrumске i suterenske etaže za parkiranje vozila, što se odnosi na sve objekte u zahvatu.

Karakteristični poprečni profili saobraćajnica prikazani su u grafickom prilogu br.9.

Zelenilo individualnih objekata sa turističkom djelatnošću:

Kod višeeetažnih objekata, apartmanski boravak na otvorenom vezan je uz balkone i terase (koji se uz nekoliko pažljivo odabranih i zasadenih žardinjera mogu pretvoriti u male vrtove), dok se vrtom uglavnom koriste vlasnici.

Prostor za odmor obično se locira dalje od objekta, tamo gdje se može smjestiti paviljon, pergola i sl.

Ova vrsta zelenih površina, koja se nalazi neposredno uz i oko kuća za stanovanje u kompozicionom smislu predstavlja jednu cjelinu. Svojim postojanjem doprinose u prvom redu stvaranju povoljnijih mikroklimatskih uslova sredine. Zeleni nasadi predviđeni su od voćaka i dekorativnih vrsta. (*Magnolia grandiflora*, *Magnolia liliflora*, *Gardenia jasminoides*, *Juniperus horisontalis* var. *Glauca*, *Rosa Marlina*, *Pinus mugo* var. *mugus*, *Pittosporum tobira* itd.) koje će kompoziciono proizaci iz arhitekture i želje samih vlasnika. Granica parcela određena je živom ogradom *Pittosporum tobira*, *Prunus laurocerasus*, *Lavandula sp.*, *Thuja orientalis* visine 80-100 cm ili odgovarajućom ogradom. Zelenilo uz individualno i kolektivno stanovanje stvara Slobodan prostor za odmor, igru i rekreaciju, što se ostvaruje sadnjom i njegovanjem.

Klimatski uslovi:

Klimatske karakteristike su izuzetno povoljne .

Temperatura vazduha :SMT° 15,6° C. Broj mraznih dana oko 8, broj dana sa snijegom iznosi oko 2 dana.

Osuncanje iznosi 2256 h godišnje ili 6.4 sati dnevno.

Padavine: na teritoriji Ulcinja padne oko 1383 mm vodenog taloga.

Relativna vlažnost je 69%

Vazdušni pritisak /srednja vrijednost/ 755,3 mm HG

Vjetar :jaki vjetrovi ne prelaze u prosjeku jedan dan ljeti,a broj dana sa jakim vjetrom je najveći u januaru ,februaru,novembru,decembru i martu.

POSEBNI USLOVI:

- I. Tehničku dokumentaciju uraditi prema Zakonu o uređenju prostora i izgradnji objekata (sl.list CG br.51/08, 40/10, 34/11, 47/11, 35/13 i 39/13) i Pravilniku o načinu izrade i sadržini tehničke dokumentacije (sl.list RCG br.22/02), a u skladu sa tehničkim propisima normativima i standardima za ovu vrstu objekata.
- II. Tehničkom dokumentacijom predvidjeti mjere zaštite od požara shodno propisima za ovu vrstu objekata. U cilju zaštite od elementarnih nepogoda postupiti u skladu sa Zakonom o zaštiti i spašavanju (Sl.list CG br. 13/07) i Pravilnikom o mjerama zaštite od elementarnih nepogoda (Sl.list RCG br. 8/93).
- III. Projektom dokumentacijom, shodno članu 7 Zakona o zaštiti na radu („Sl.list RCG“ br. 79/04), predvidjeti propisane mjere zaštite na radu.
- IV. Način priključenja predmetnog objekta na elektrodistributivnu mrežu biće određen u „uslovima za izradu tehničke dokumentacije“ – koje investitor treba da dobije od Elektrodistribucije – Ulcinj. Pri izradi tehničke dokumentacije za električne instalacije obavezno poštovati tehničke preporuke EPCG koje su dostupne na sajtu EPCG. Električne instalacije projektovati i izvesti u skladu sa važećim propisima i standardima i na iste pribaviti saglasnost od nadležnog javnog preduzeća.
- V. Uslove priključenja na tk-mrežu investitor će obzbidjeti od nadležnog javnog preduzeća – Telekomunikacioni centar Ulcinj. Tk instalacije projektovati i izvršiti u skladu sa važećim propisima i standardima i na iste pribaviti saglasnost od nadležnog javnog preduzeća.
- VI. Uslove priključenja predmetnog objekta na gradsku hidrotehničku mrežu investitor će pribaviti od nadležnog JP „Vodovod i kanalizacija“ Ulcinj. Hidrotehničke instalacije projektovati prema važećim tehničkim propisima i standardima i na iste pribaviti saglasnost od nadležnog javnog preduzeća.
- VII. Proračune raditi na IX stepen seizmičkog inteziteta po MCS skali. Za potrebe proračuna koristiti podatke Hidrometeorološkog i seizmičkog zavoda o klimatskim i hidrometeorološkim karakteristikama u zoni predmetne lokacije. Pri projektovanju objekata preporučuje se korišćenje propisa EUROCODES, naročito EUROCODE 8 – Projektni propis za zemljotresnu otpornost konstrukcija.
- VIII. Tehničkom dokumentacijom predvidjeti uslove i mjere za zaštitu životne sredine u skladu sa odredbama Zakona o životnoj sredini („Sl.list CG „ br. 48/08).
- IX. Objekat projektovati u skladu sa tehničkim propisima, normativima i standardima za projektovanje ove vrste objekata i to:
 - Pravilnik za beton i armirani beton (Sl.list SFRJ br. 11/87)
 - Pravilnik o tehničkim normativima za izgradnju objekata visokogradnje u seizmičkim područjima (Sl.list SFRJ br. 31/81, 49/82, 29/83, 21/88, 52/90).

- Pravilnik o tehničkim normativima za projektovanje i proračun inženjerskih objekata u seizmičkim područjima (1986-nacrt)
 - Opterećenje vjetrom (JUS U.C7.113/1991)
 - Pravilnik o tehničkim normativima za temelje građevinskih objekata.
- X. Projektom predvidjeti uslove za racionalno korišćenje energije. Održivoj potrošnji energije treba dati prioritet racionalnim planiranjem potrošnje. Održiva gradnja uključuje:
- Upotrebu građevinskih materijala koji nisu štetni po životnu sredinu;
 - Energetsku efikasnost zgrada;
 - Upravljanje otpadom nastalim prilikom izgradnje ili rušenja objekata
 - Smanjenju gubitaka toplote iz objekata poboljšanjem toplotne zaštite spoljnih elemenata i povoljnim odnosom osnove i volumena zgrade.
 - Korišćenju obnovljivih izvora energije u zgradama (biomasa, sunce, vjetar itd).
 - Povećanju energetske efikasnosti termoenergetskih sistema
 - Pri izgradnji objekata koristiti savremene termoizolacione materijale, kako bi se smanjila potrošnja toplotne energije.
 - Predvidjeti mogućnosti korišćenja solarne energije.

Pri sprovođenju ovog plana ukoliko se pojave bilo kakve arheološke naznake, neophodno je izvršiti detaljna arheološka ispitivanja a prije pristupanja većim zahvatima eventualna izvršiti preliminarna arheološka ispitivanja.

Investitor je dužan da izradjenu tehničku dokumentaciju u skladu sa čl. 93 Zakona o uređenju prostora i izgradnji objekata ("Sl.list CG" br.51/08, 40/10, 34/11, 47/11, 35/13 i 39/13) i Pravilnikom o načinu vršenja Revizije idejnog i glavnog projekta ("Sl.list CG" br.81/08 od 26.12.2008 god.) dostavi službi Sekretarijat za prostorno planiranje i održivi razvoj u 10 (deset) primjeraka od kojih su 7 (sedam) u zaštićenoj digitalnoj formi i ista će se ovjeriti od strane ovog Sekretarijata.

Sastavni dio Urbanističko tehničkih uslova su grafički prilozi - karte: iz *Izmjena i dopuna DUP-a „Ulcinj-Grad“ za lokalitet „Totoši“ u R=1/500; list broj 6 "Namjena površina", list broj 7 "Distribucija sadržaja i urbana oprema", list broj 8 "Prostorni oblici i spratnost objekata", list broj 9 "Saobraćaj", list broj 10 "Parcelacija, regulacija i UTU-i", list broj 11 "Pejsažna arhitektura", list broj 12 "Vodovod", list broj 13 "Kanalizacija", list broj 14 "Elektroenergetika" i br.15 "Telekomunikacije", kao i "Situacija urbanističke parcele br.21" u R=1/250.*

Predmetni urbanističko – tehnički uslovi važe do izmjene postojećeg, odnosno donošenja novog planskog dokumenta.

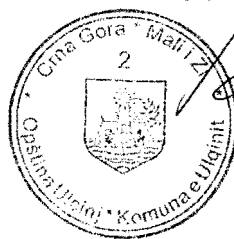
NAPOMENA:

1.Do podnošenja zahtjeva za izdavanje građevinske dozvole zainteresovano lice dužno je da reguliše imovinsko-pravne odnose za dio katastarske parcele br.5503/3 sa lista nepokretnosti br.5169 KO Ulcinj, svojina 1/1 *Kurtović Hamdija iz Ulcinja* sa površinom od 33,00 m², koja je u zahvatu predmetne urbanističke parcele za izgradnju objekata.

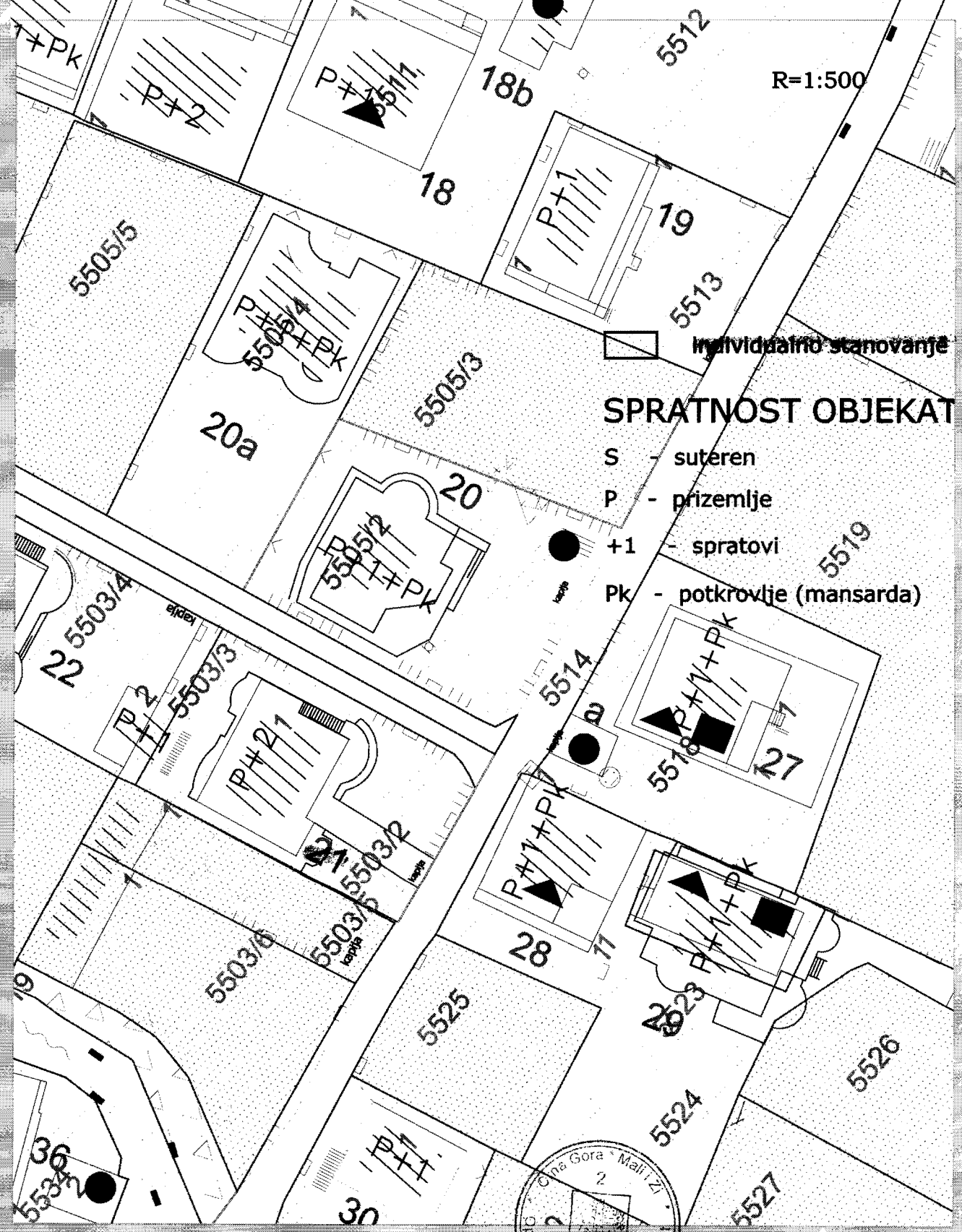
Sam. savjetnik I za urbanizam,
Mehmet Tafica, dipl.ing.grad.

V.D. Sekretar-a,
Mustafa Gorana, dipl.ing.maš.


Dostravljeno:
3x imenovanom
1x uz predmet
1x a/a



Izmjena i dopuna DUP-a Ulcinj Grad za lokalitet "Totoši"
Karta br.5 analiza stvorenih uslova



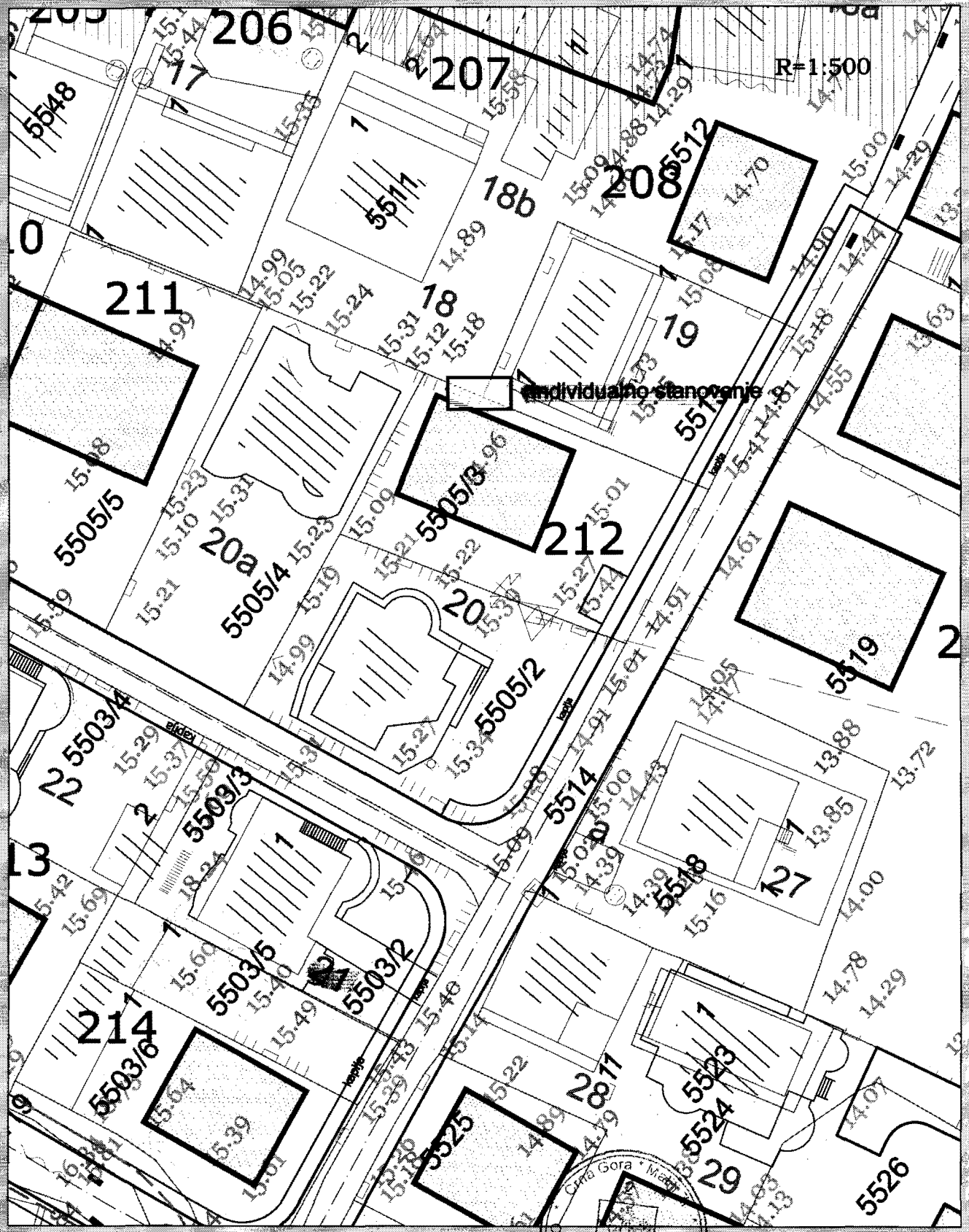
Savjetnik i za urbanizam
Meimet Tafica, dipl.ing.grad.




V.D. Sekretar-a
Mustafa Gorana dipl.ing.maš.

Mustafa Gorana

Izmjena i dopuna DUP-a Ulcinj Grad za lokalitet "Totoši"
Karta br.6 namjene površina



3 Savjetnik za urbanizam
Metmet Tafica, dipl.ing.grad.



V.D. Sekretar-a
Mustafa Gorana dipl.ing.maš.

Mustafa Gorana

204
205
206
207
208
209
210
211
212
213
214
215
216
217
218
219
220
221
222
223
224
225
226
227
228
229
230
231
232
233
234
235
236
237
238
239
240
241
242
243
244
245
246
247
248
249
250
251
252
253
254
255
256
257
258
259
260
261
262
263
264
265
266
267
268
269
270
271
272
273
274
275
276
277
278
279
280
281
282
283
284
285
286
287
288
289
290
291
292
293
294
295
296
297
298
299
300
301
302
303
304
305
306
307
308
309
310
311
312
313
314
315
316
317
318
319
320
321
322
323
324
325
326
327
328
329
330
331
332
333
334
335
336
337
338
339
340
341
342
343
344
345
346
347
348
349
350
351
352
353
354
355
356
357
358
359
360
361
362
363
364
365
366
367
368
369
370
371
372
373
374
375
376
377
378
379
380
381
382
383
384
385
386
387
388
389
390
391
392
393
394
395
396
397
398
399
400
401
402
403
404
405
406
407
408
409
410
411
412
413
414
415
416
417
418
419
420
421
422
423
424
425
426
427
428
429
430
431
432
433
434
435
436
437
438
439
440
441
442
443
444
445
446
447
448
449
450
451
452
453
454
455
456
457
458
459
460
461
462
463
464
465
466
467
468
469
470
471
472
473
474
475
476
477
478
479
480
481
482
483
484
485
486
487
488
489
490
491
492
493
494
495
496
497
498
499
500
501
502
503
504
505
506
507
508
509
510
511
512
513
514
515
516
517
518
519
520
521
522
523
524
525
526
527
528
529
530
531
532
533
534
535
536
537
538
539
540
541
542
543
544
545
546
547
548
549
550
551
552
553
554
555
556
557
558
559
560
561
562
563
564
565
566
567
568
569
570
571
572
573
574
575
576
577
578
579
580
581
582
583
584
585
586
587
588
589
590
591
592
593
594
595
596
597
598
599
600
601
602
603
604
605
606
607
608
609
610
611
612
613
614
615
616
617
618
619
620
621
622
623
624
625
626
627
628
629
630
631
632
633
634
635
636
637
638
639
640
641
642
643
644
645
646
647
648
649
650
651
652
653
654
655
656
657
658
659
660
661
662
663
664
665
666
667
668
669
670
671
672
673
674
675
676
677
678
679
680
681
682
683
684
685
686
687
688
689
690
691
692
693
694
695
696
697
698
699
700
701
702
703
704
705
706
707
708
709
710
711
712
713
714
715
716
717
718
719
720
721
722
723
724
725
726
727
728
729
730
731
732
733
734
735
736
737
738
739
740
741
742
743
744
745
746
747
748
749
750
751
752
753
754
755
756
757
758
759
760
761
762
763
764
765
766
767
768
769
770
771
772
773
774
775
776
777
778
779
780
781
782
783
784
785
786
787
788
789
790
791
792
793
794
795
796
797
798
799
800
801
802
803
804
805
806
807
808
809
810
811
812
813
814
815
816
817
818
819
820
821
822
823
824
825
826
827
828
829
830
831
832
833
834
835
836
837
838
839
840
841
842
843
844
845
846
847
848
849
850
851
852
853
854
855
856
857
858
859
860
861
862
863
864
865
866
867
868
869
870
871
872
873
874
875
876
877
878
879
880
881
882
883
884
885
886
887
888
889
890
891
892
893
894
895
896
897
898
899
900
901
902
903
904
905
906
907
908
909
910
911
912
913
914
915
916
917
918
919
920
921
922
923
924
925
926
927
928
929
930
931
932
933
934
935
936
937
938
939
940
941
942
943
944
945
946
947
948
949
950
951
952
953
954
955
956
957
958
959
960
961
962
963
964
965
966
967
968
969
970
971
972
973
974
975
976
977
978
979
980
981
982
983
984
985
986
987
988
989
990
991
992
993
994
995
996
997
998
999
1000

204
205
206
207
208
209
210
211
212
213
214
215
216
217
218
219
220
221
222
223
224
225
226
227
228
229
230
231
232
233
234
235
236
237
238
239
240
241
242
243
244
245
246
247
248
249
250
251
252
253
254
255
256
257
258
259
260
261
262
263
264
265
266
267
268
269
270
271
272
273
274
275
276
277
278
279
280
281
282
283
284
285
286
287
288
289
290
291
292
293
294
295
296
297
298
299
300
301
302
303
304
305
306
307
308
309
310
311
312
313
314
315
316
317
318
319
320
321
322
323
324
325
326
327
328
329
330
331
332
333
334
335
336
337
338
339
340
341
342
343
344
345
346
347
348
349
350
351
352
353
354
355
356
357
358
359
360
361
362
363
364
365
366
367
368
369
370
371
372
373
374
375
376
377
378
379
380
381
382
383
384
385
386
387
388
389
390
391
392
393
394
395
396
397
398
399
400
401
402
403
404
405
406
407
408
409
410
411
412
413
414
415
416
417
418
419
420
421
422
423
424
425
426
427
428
429
430
431
432
433
434
435
436
437
438
439
440
441
442
443
444
445
446
447
448
449
450
451
452
453
454
455
456
457
458
459
460
461
462
463
464
465
466
467
468
469
470
471
472
473
474
475
476
477
478
479
480
481
482
483
484
485
486
487
488
489
490
491
492
493
494
495
496
497
498
499
500
501
502
503
504
505
506
507
508
509
510
511
512
513
514
515
516
517
518
519
520
521
522
523
524
525
526
527
528
529
530
531
532
533
534
535
536
537
538
539
540
541
542
543
544
545
546
547
548
549
550
551
552
553
554
555
556
557
558
559
560
561
562
563
564
565
566
567
568
569
570
571
572
573
574
575
576
577
578
579
580
581
582
583
584
585
586
587
588
589
590
591
592
593
594
595
596
597
598
599
600
601
602
603
604
605
606
607
608
609
610
611
612
613
614
615
616
617
618
619
620
621
622
623
624
625
626
627
628
629
630
631
632
633
634
635
636
637
638
639
640
641
642
643
644
645
646
647
648
649
650
651
652
653
654
655
656
657
658
659
660
661
662
663
664
665
666
667
668
669
670
671
672
673
674
675
676
677
678
679
680
681
682
683
684
685
686
687
688
689
690
691
692
693
694
695
696
697
698
699
700
701
702
703
704
705
706
707
708
709
710
711
712
713
714
715
716
717
718
719
720
721
722
723
724
725
726
727
728
729
730
731
732
733
734
735
736
737
738
739
740
741
742
743
744
745
746
747
748
749
750
751
752
753
754
755
756
757
758
759
760
761
762
763
764
765
766
767
768
769
770
771
772
773
774
775
776
777
778
779
780
781
782
783
784
785
786
787
788
789
790
791
792
793
794
795
796
797
798
799
800
801
802
803
804
805
806
807
808
809
810
811
812
813
814
815
816
817
818
819
820
821
822
823
824
825
826
827
828
829
830
831
832
833
834
835
836
837
838
839
840
841
842
843
844
845
846
847
848
849
850
851
852
853
854
855
856
857
858
859
860
861
862
863
864
865
866
867
868
869
870
871
872
873
874
875
876
877
878
879
880
881
882
883
884
885
886
887
888
889
890
891
892
893
894
895
896
897
898
899
900
901
902
903
904
905
906
907
908
909
910
911
912
913
914
915
916
917
918
919
920
921
922
923
924
925
926
927
928
929
930
931
932
933
934
935
936
937
938
939
940
941
942
943
944
945
946
947
948
949
950
951
952
953
954
955
956
957
958
959
960
961
962
963
964
965
966
967
968
969
970
971
972
973
974
975
976
977
978
979
980
981
982
983
984
985
986
987
988
989
990
991
992
993
994
995
996
997
998
999
1000

URBANA OPREMA I NAMJENA PARTERA

R=1:500

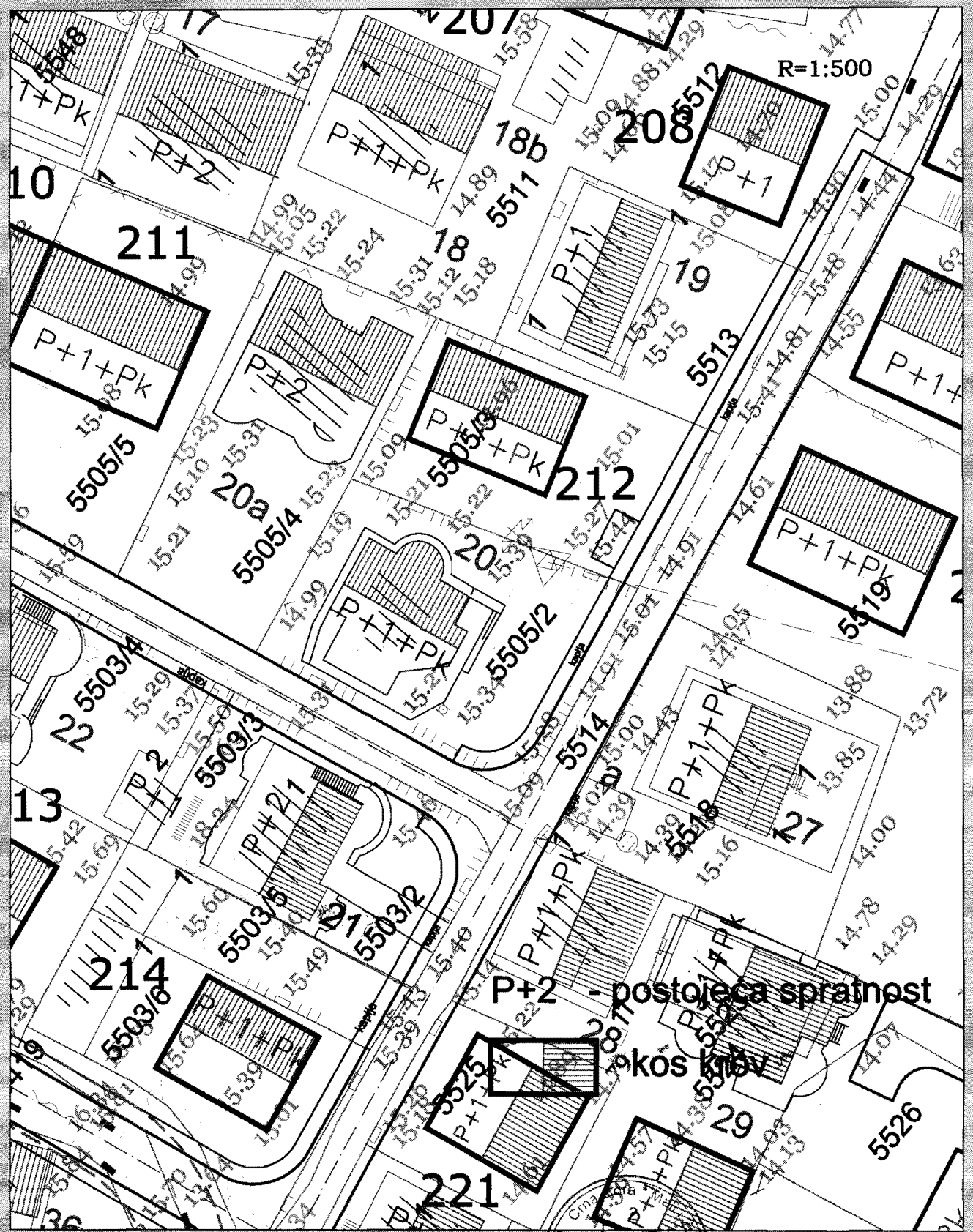
- zelenilo
- drvoređi
- kolovozi, protoari i slobodne površine
- parkinzi
- dječje igralište
- kontejneri

Savjetnik Iza urbanizam
Mehmet Tafica, dipl.ing.grad.

U.D. Sekretarja
Mustafa Gorana, dipl.ing.maš.


224
Abnaw

Azmjena i dopuna ĐUP-a Ulcinj Grad za lokalitet "Totoši"
Karta br. 8 prostorni oblik



P+2 - postojeća spratnost
kos krov

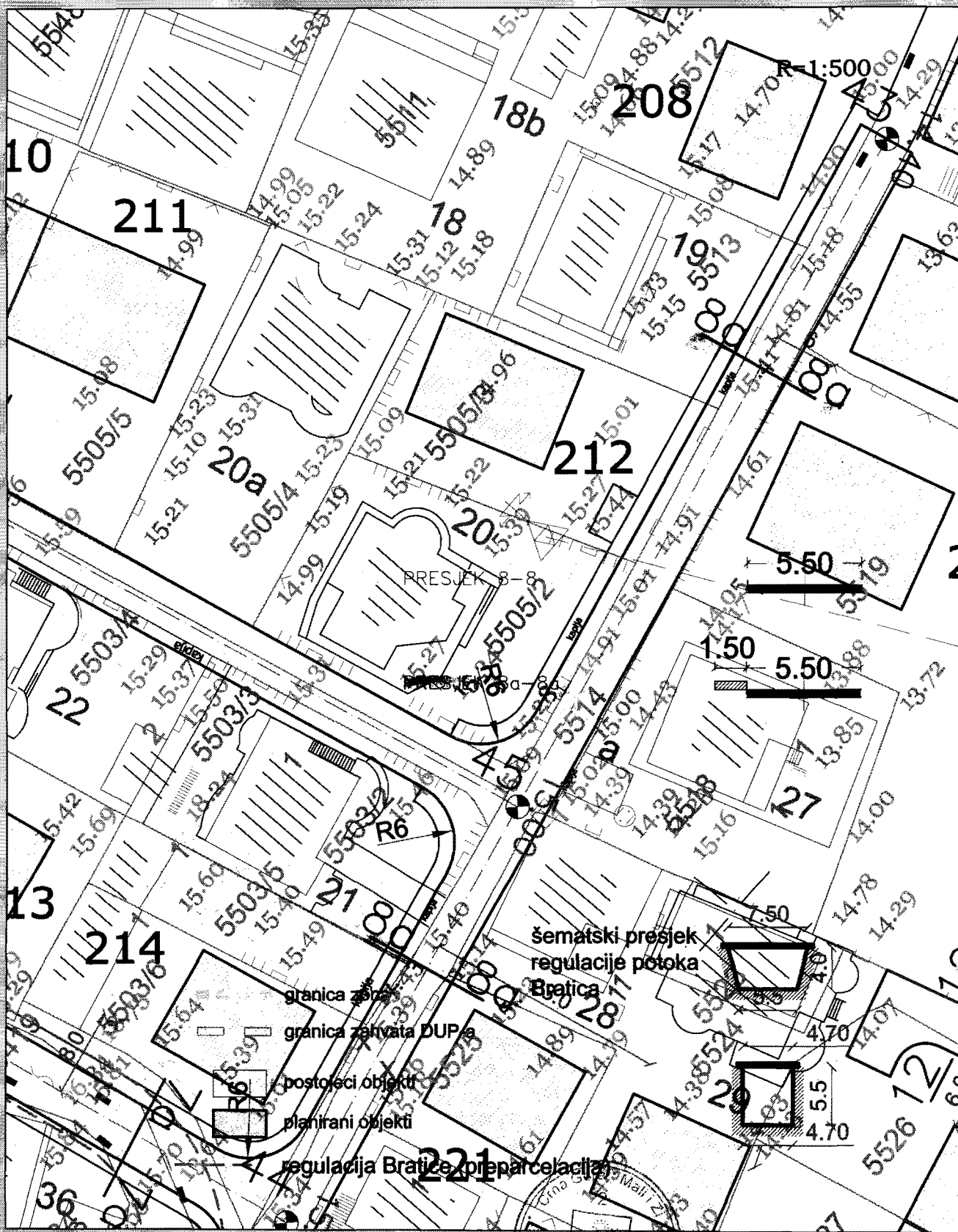
Savjetnik I za urbanizam
Mehmet Tafica dipl.ing.građ.




D. Sekretar-a
Mustafa Gerana dipl.ing.mas.

[Handwritten signature]

Izmena i dopuna DUP-a Ulcinj Grad za lokalitet Batoši
Karta br.9 Saobracaja



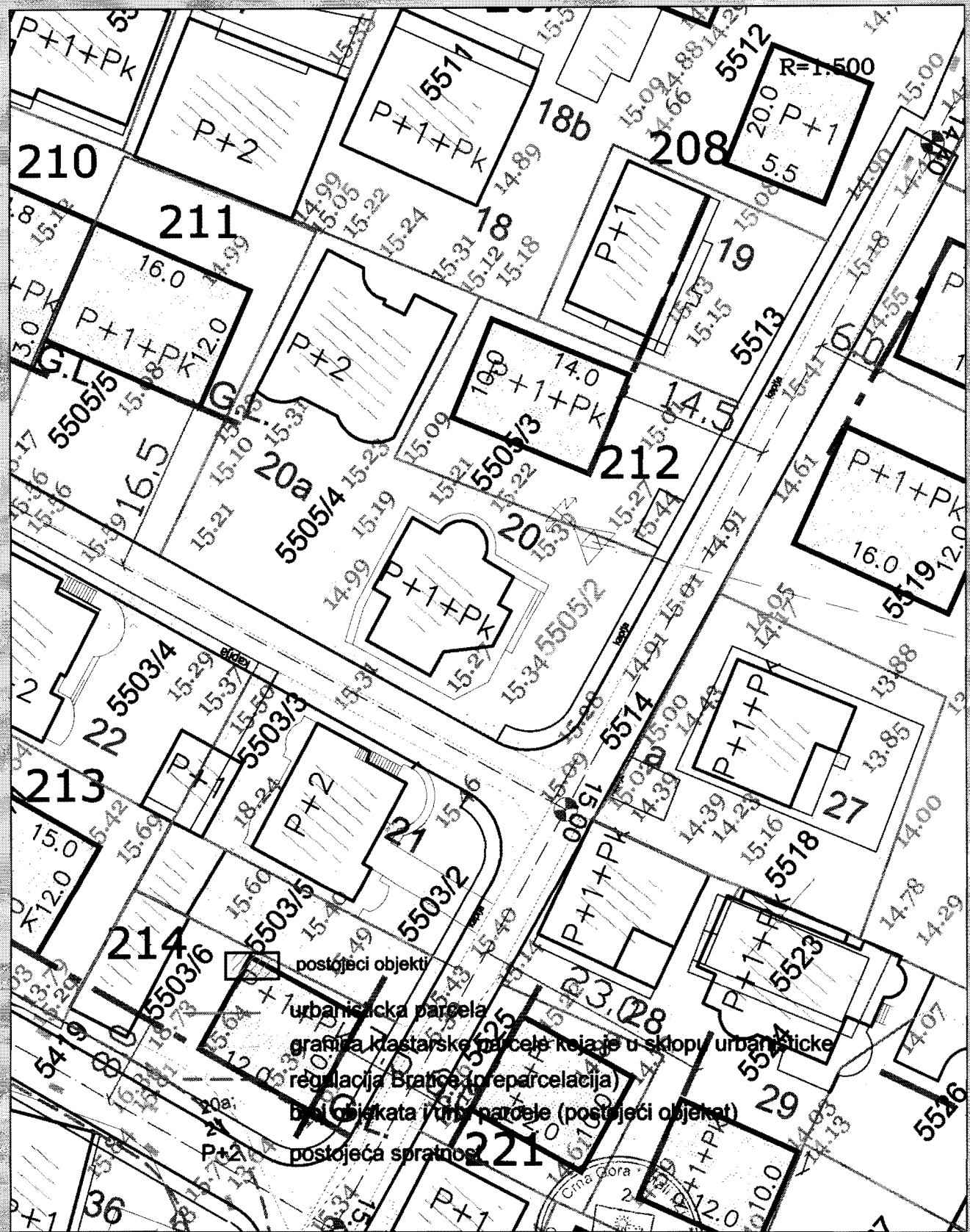
Savjetnik I za urbanizam
Mehmet Tafica, dipl.ing.grad.



2022 Sekretar-a
Mustafa Gorana dipl.ing.mas.

[Handwritten signature]

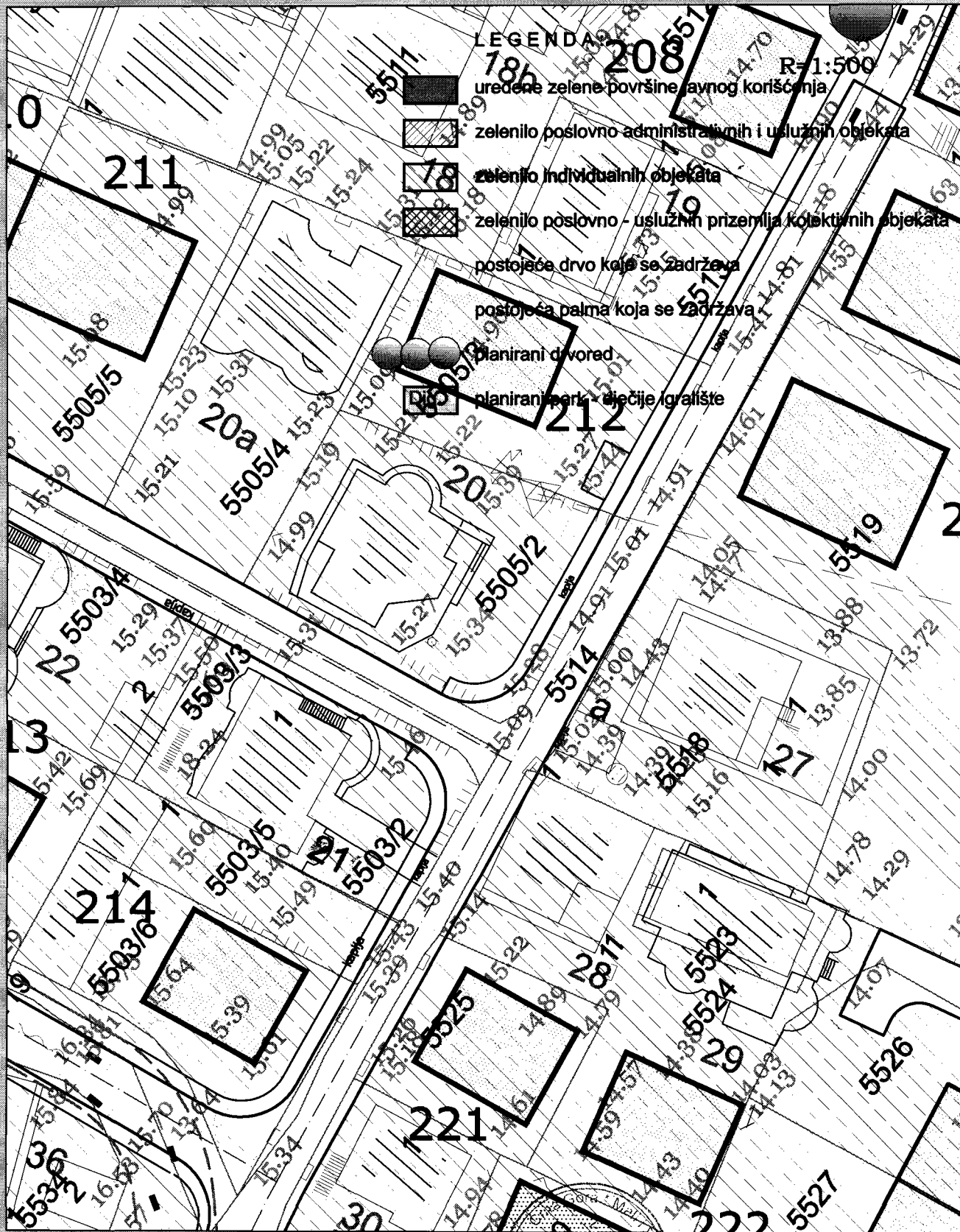
izmjenjiva dopuna DUP-a Učinj Grad za lokalitet "Totoši"
Karta br. 10 Parcelacije i regulacije +3 18a




Sarjetnik I za urbanizam
Mehmet Tafica, dipl.ing.građ.

V.D. Sekretarja
Mustafa Gorana dipl.ing.maš.

Izmjena i dopuna DUP-a Ulcinj Grad za lokalitet "Totosi"
Karta br. 11 hortikulture

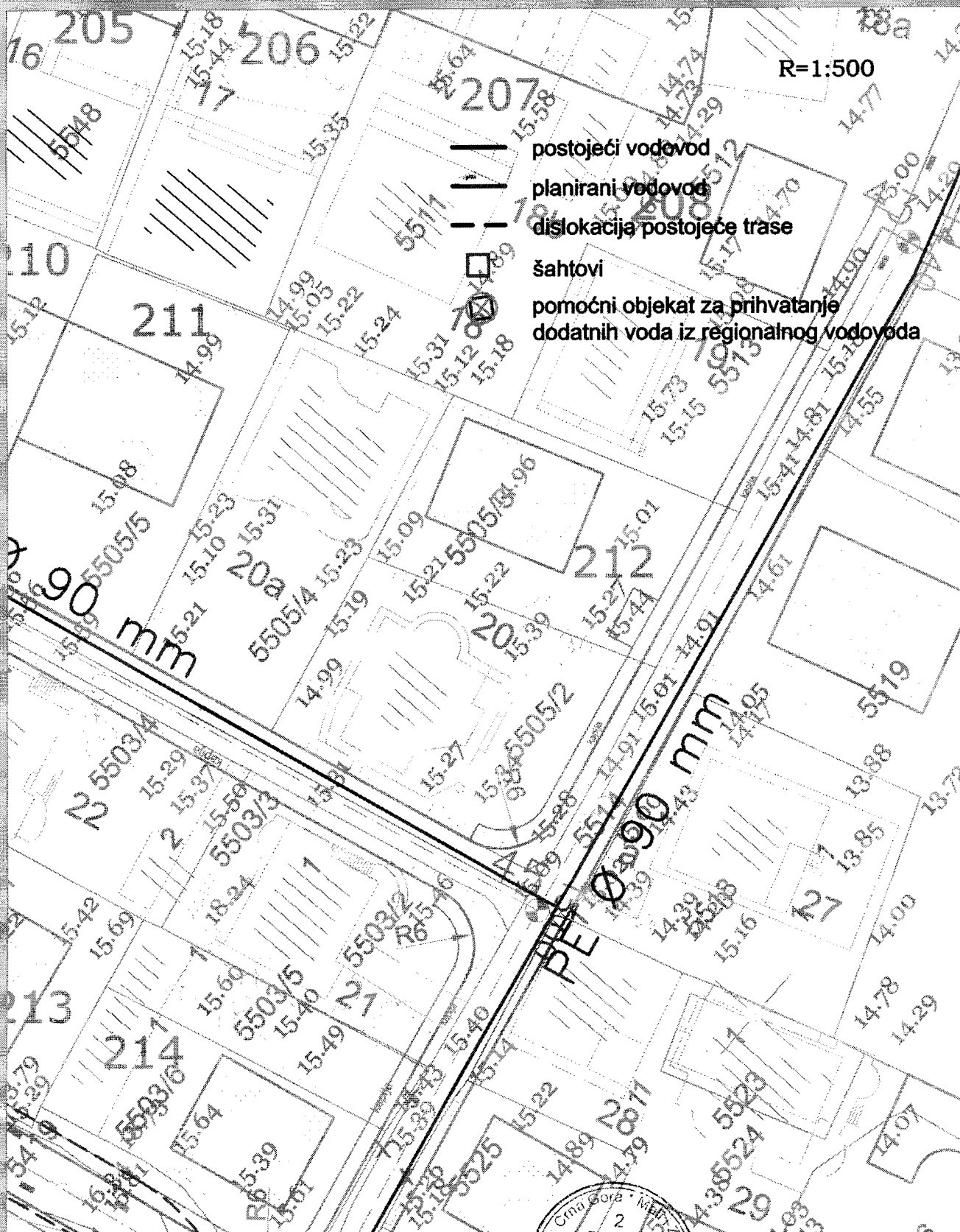


Savjetnik I za urbanizam
Melmet Jafca, dipl.ing.grad.




V.D. Sekretar-a
Mstafa Gorana dipl.ing.maš.

Izmjena i dopuna DUP-a Ulcinj Grad za lokalitet "Totoši"
Karta br.12 Vodosnabdjevanja

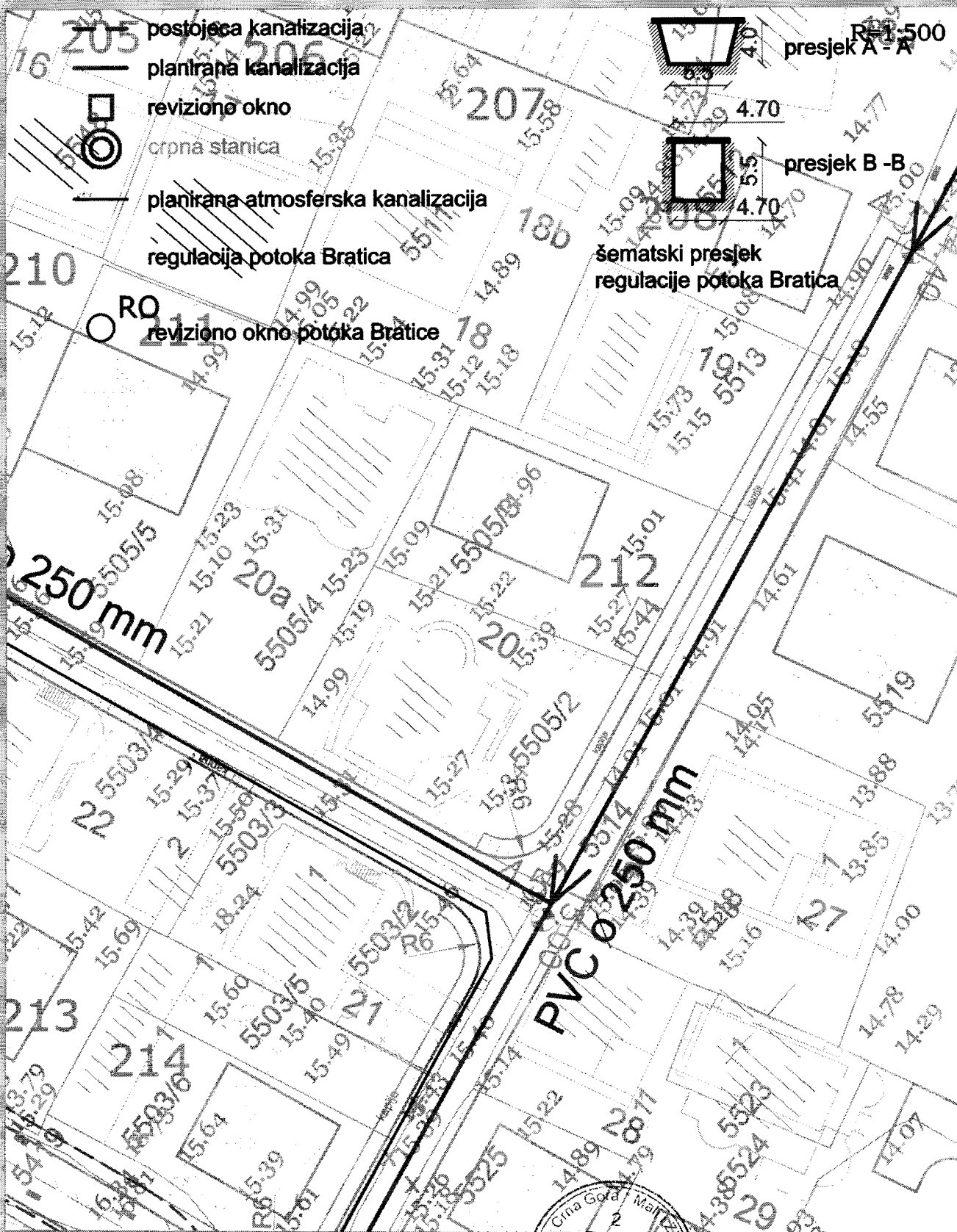


Savjetnik 1 za urbanizam
Mehmet Tafica, dipl.ing.grad.




V.D. Sekretar-a
Mustafa Gorana dipl.ing.maš.

Izmjena i dopuna DUP-a Ulcinj Grad za lokalitet "Totoši"
Karta br.13 kanalizacija

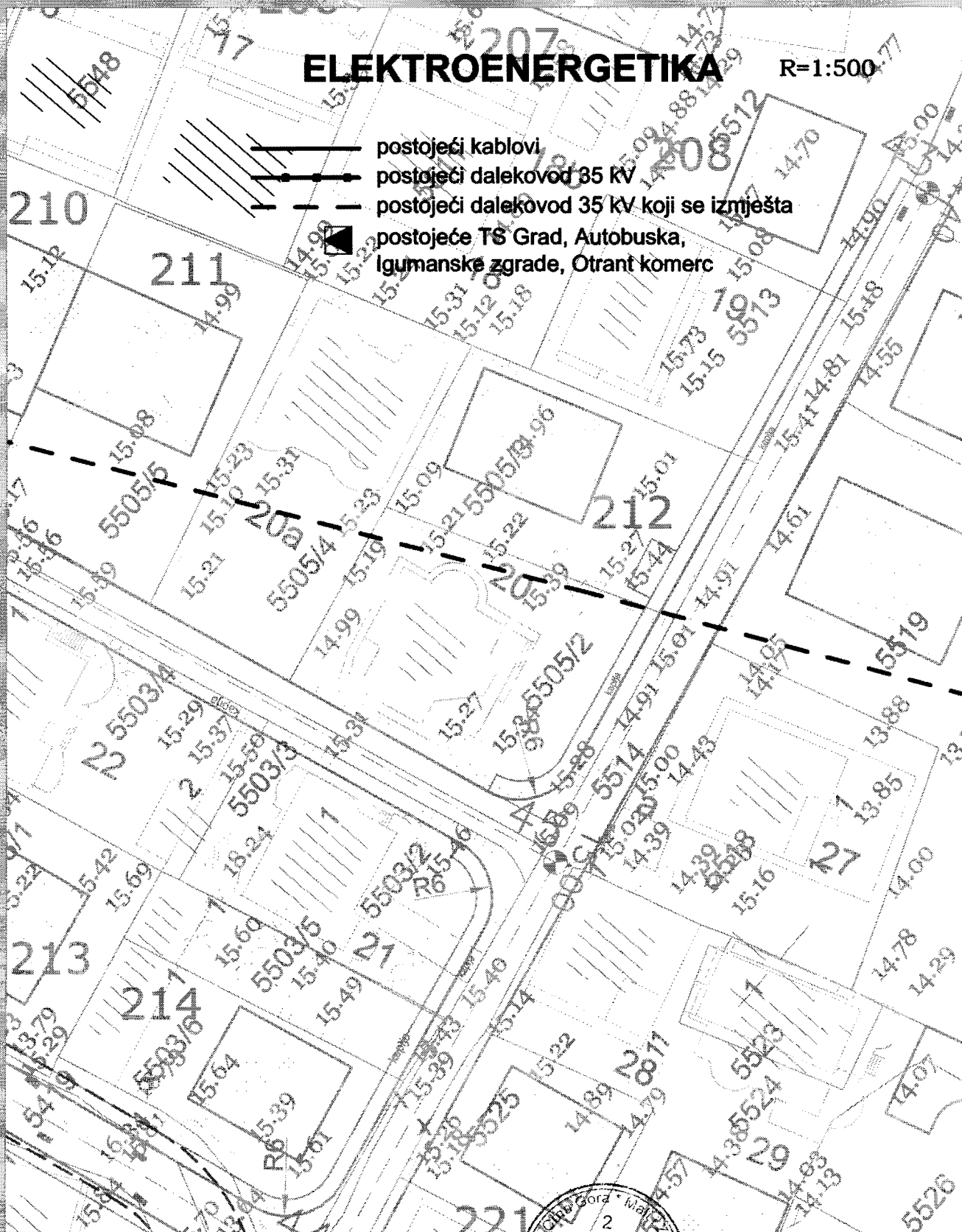


Savjetnik I za urbanizam
Mehmet Tafica, dipl.ing.grad.




V.D. Sekretar-a
Mustafa Gorana dipl.ing.maš.

Izmjena i dopuna DUP-a Ulcinj Grad za lokalitet "Totoši"
Karta br. 14 elektroenergetike

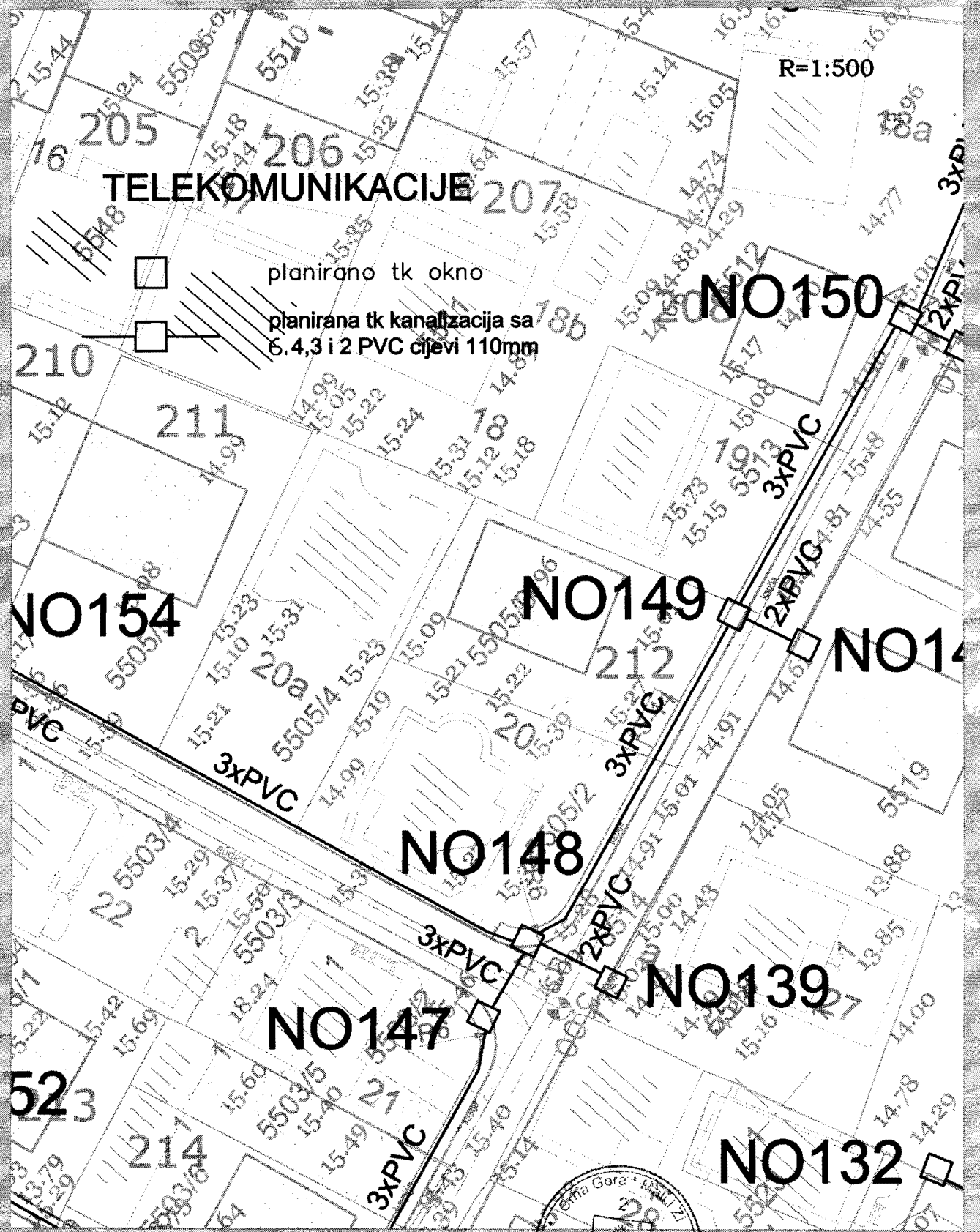


Savjetnik I za urbanizam
Mehmet Tafica, dipl.ing.grad.




V.D. Sekretar-a
Mustafa Gorana dipl.ing.mas.

Izmjena i dopuna DUP-a Učinj Grad za lokalitet "Totošk"
Karta br.15 telekomunikacije



Savjetnik I za urbanizam
Mehmet Tafica, dipl.ing.grad



V.D. Sekretar-a
Mustafa Gorana dipl.ing.maš.



PODRUČNA JEDINICA
ULCINJ
Broj: 108-956-1-1164/2014
Datum: 03.04.2014
KO: ULCINJ

Na osnovu člana 173 Zakona o državnom premjeru i katastru nepokretnosti ("Sl.list RCG" br. 29/07 i "Sl.list CG" br. 32/11), postupajući po zahtjevu

SEKRETARIJAT ZA PROSTORNO PLANIRANJE I ODRŽIVI RAZVOJ,
izdaje se

LIST NEPOKRETNOSTI - PREPIS 4811

Podaci o parcelama										
Broj parcele	Broj	Plan	Datum upisa	Potes III	Način korišćenja	Bon.	Površina	Prilod		
Broj Podbroj	zgrade	Skica	Broj upisa	ulica i kućni br.	Osnov sticanja	Klasa				
5503	2	10	-	BIJELA GORA	Dvorište		349	0.00		
	1	10	-	BIJELA GORA	Porodična stambena zgrada		132	0.00		
		124					481	0.00		

Podaci o vlasniku ili nosiocu prava			
Matični broj ID Broj	Naziv vlasnika ili naziv nosioca prava Adresa, mjesto	Osnov prava	Obim prava
1503973223017	REXHA OSMAN MUJO TOTOŠI	Svojina	1 / 1

Podaci o objektima i posebnim djelovima objekta						
Broj parcele	Broj	Način korišćenja	PD	Spratnost	Osnov prava	
Broj Podbroj	zgrade	Osnov sticanja Sobnost	Godina izgradnje	- Sprat	Vlasnik ili nosilac prava, JMBG Adresa, Mesto	
5503	2	1		P2	-	- / -
		Stambeni prostor GRADENJE 4	1	P	Svojina REXHA OSMAN MUJO TOTOŠI	1 / 1 1503973223017
		Stambeni prostor GRADENJE 4	2	P1	Svojina REXHA OSMAN MUJO TOTOŠI	1 / 1 1503973223017
		Stambeni prostor GRADENJE 4	3	P2	Svojina REXHA OSMAN MUJO TOTOŠI	1 / 1 1503973223017

Podaci o teretima i ograničenjima						
Broj parcele	Broj	PD	Redni	Način korišćenja	Upis broj	Opis prava
Broj Podbroj	zgrade		broj		Datum upisa Vrijeme upisa	
5503	2		1	Dvorište	-	600 Pravo zaloga Hipoteka u korist NLB.Montenegro Banka AD.Podgorica Rešenjem Br:060-1902/07g od 12.07.07g.
	1		2	Porodična stambena zgrada	-	600 Pravo zaloga Hipoteka u korist NLB.Montenegro Banka AD.Podgorica Rešenjem Br:060-1902/07g od 12.07.07g.

5503	2	1	1	3	Stambeni prostor	-	600 Pravo zaloga Hipoteka u korist NLB, Montenegro Banka AD, Podgorica Rešenjem Br:060-1902/07g od 12.07.07g.
			2	4	Stambeni prostor	-	600 Pravo zaloga Hipoteka u korist NLB, Montenegro Banka AD, Podgorica Rešenjem Br:060-1902/07g od 12.07.07g.
			3	5	Stambeni prostor	-	600 Pravo zaloga Hipoteka u korist NLB, Montenegro Banka AD, Podgorica Rešenjem Br:060-1902/07g od 12.07.07g.

Taksa je oslobođena na osnovu člana 13 i 14 Zakona o administrativnim taksama ("Sl. list RCG" br. 55/03, 46/04, 81/05 i 02/06, "Sl. list CG" 22/08, 77/08, 03/09, 40/10, 20/11 i 26/11).

Načelnik:

Čaprići Dževdet

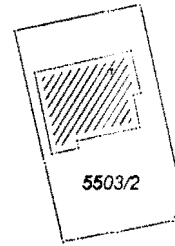
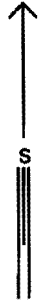
REPUBLIKA CRNA GORA
 VLADA REPUBLIKE CRNE GORE
 Uprava za nekretnine
 Područna jedinica ULCINJ
 Katastarska opština ULCINJ

KOPIJA PLANA

Razmjera 1:1000

4
644
100
001
601
5

4
644
100
001
601
5



4
644
000
001
601
5

4
644
000
001
601
5

Broj parcele	Kultura	Klasa	Potes-zvano mjesto	Površina			Kat. prihod	
				ha	ar	m ²	€	cen
5503/2	DVORIŠTE	-	BIJELA GORA		3	49		
	POR ST. 26R	-	-/-		1	32		
					4	81		

Ulcinj 03 04 2014 god

GEOMETAR
 Jenuz Sella

NAČELNIK
 Čaprići Džeydet dipl. prav