

Situacija urb. parcele br.231 izmjene i dopuna DUP-a "Ulcinj-grad" za lokalitet Pristan

R=1:250


Urbanistička parcela br.231=131.00m²
 Dio katastarske parcela br.3060=113.00m² list nepokretnosti br.2719
 svojina Milla Nadil i Bahri
 Dio katastarske parcela br.3058=6.00m² list nepokretnosti br.2393
 svojina Lunji Ali
 Dio katastarske parcela br.3083=12.00m² list nepokretnosti br.604
 svojina svojina Crne Gore raspolaganje Opština Ulcinj

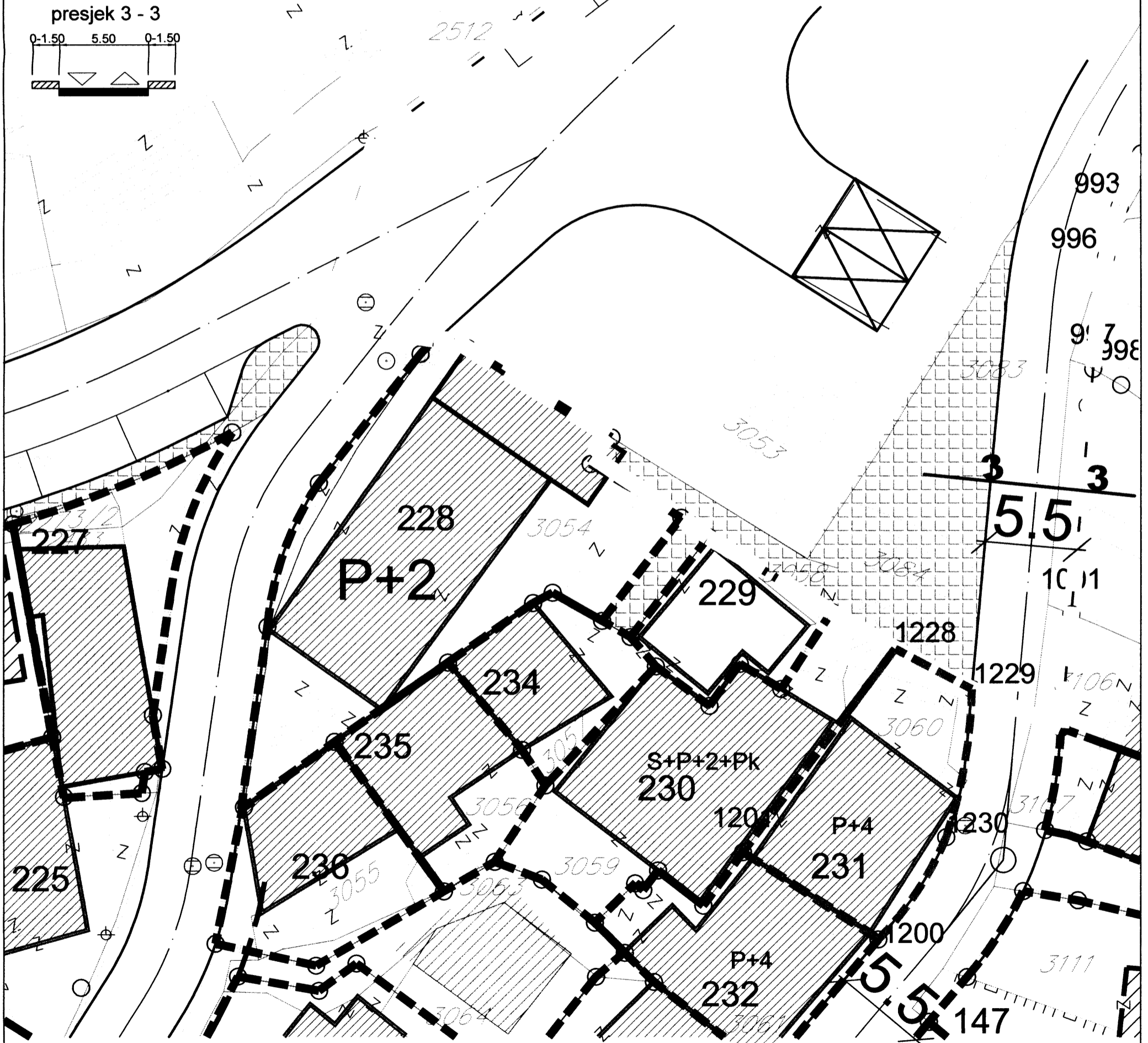
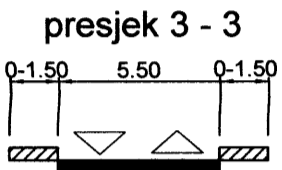
Kordinate prelomnih tačaka
urbanističke parcele

1200 6600322.50 4643123.34
 1201 6600314.44 4643128.56
 1228 6600323.49 4643140.78
 1229 6600328.07 4643138.35
 1230 6600326.54 4643129.46

Kordinate regulacione linije

1200 6600322.50 4643123.34
 1229 6600328.07 4643138.35
 1230 6600326.54 4643129.46

- P+4 spratnost objekta
-  granica urbanističke parcele
- 231 broj urbanističke parcele
- razrada urbanisticko-arhitektonskog rjesenja
putem javnog konkursa



Pjeter Dobreci geom.

Ulcinj/2014

V.d Sekretar-a
Mustafa Gorana dipl.ing.maš

