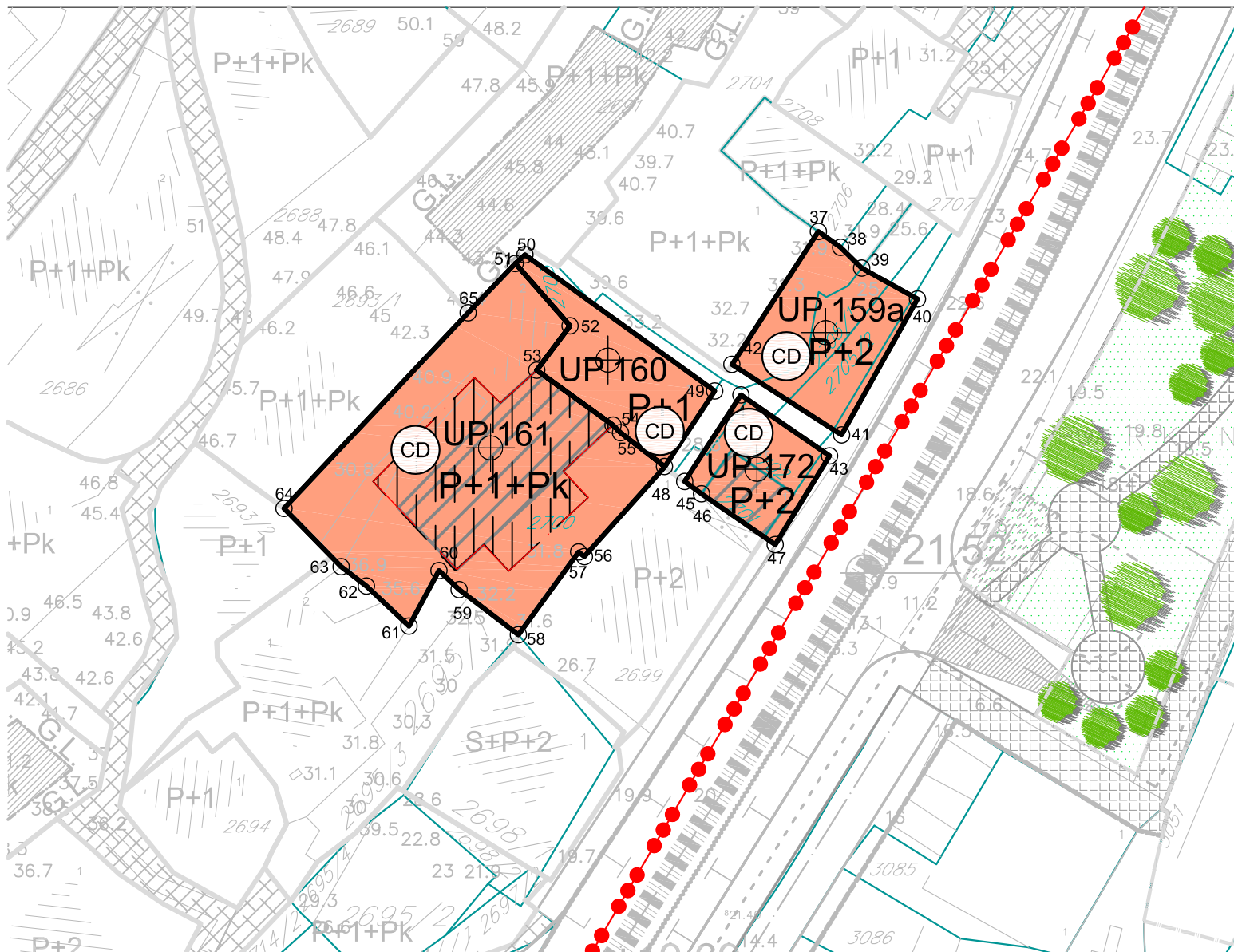






Izmjene i dopune za određene urbanističke i katastarske parcele u zahvatu liD DUP-a "Ulcinj-Grad" za lokalitet "Meterizi 1" u Ulcinju

Planirano stanje
NAMJENA POVRŠINA
UP 159a, 160, 161, 172

R=1:500 **4.2**



-  granica Plana
-  granica urbanističke parcele
-  oznaka urbanističke parcele
-  postojeći objekat
-  planirani objekat
-  planirana spratnost objekta

-  građ. linija G.L. 1
-  građ. linija G.L. 2
-  Reg. linija R.L.
-  Namjena površina

Koordinate urbanističkih parcela

37	6600384.23	4643300.58	51	6600359.13	4643297.94
38	6600386.05	4643299.29	52	6600363.66	4643292.77
39	6600387.79	4643297.57	53	6600360.90	4643289.09
40	6600392.44	4643294.99	54	6600367.21	4643284.55
41	6600386.16	4643283.73	55	6600367.85	4643283.90
42	6600377.08	4643289.57	56	6600364.85	4643273.65
43	6600385.13	4643282.01	57	6600364.37	4643274.03
44	6600377.81	4643287.04	58	6600359.38	4643267.17
45	6600373.16	4643279.87	59	6600354.47	4643270.91
46	6600374.55	4643278.85	60	6600352.77	4643272.50
47	6600380.65	4643274.64	61	6600350.32	4643267.89
48	6600371.46	4643281.13	62	6600346.80	4643271.20
49	6600375.64	4643287.37	63	6600344.67	4643272.83
50	6600359.93	4643298.66	64	6600339.96	4643277.64
			65	6600355.22	4643293.85

Obradivač:
INKOPLAN d.o.o.- Podgorica
Maj 2015. godine

Investitor
OPŠTINA ULCINJ