



LEGENDA PEJZAŽNE ARHITEKTURE

POVRŠINE ZA PEJZAŽNO UREĐENJE JAVNE NAMJENE

- PARK
- PODRUČJE PRIMJENE POSEBNIH MJERA I ZAŠTITE-OZELENJAVANJE
- PJEŠAČKA ULICA
- ZELENILO UZ SAOBRAĆAJNICE
- LINEARNO ZELENILO

POVRŠINE ZA PEJZAŽNO UREĐENJE OGRANIČENE NAMJENE

- ZELENILO POSLOVNIH OBJEKATA
- ZELENILO TURISTIČKIH NASELJA

POVRŠINE ZA PEJZAŽNO UREĐENJE SPECIJALNE NAMJENE

- ZELENILO INFRASTRUKTURE
- ZAŠTITNI POJAS

OSTALE POVRŠINE

- VRIJEDNI DJELOVI NASELJA
- TAČKE I POTEZI ZNAČAJNI ZA PANORAMSKE VRIJEDNOSTI PREDJELA

Savjetnik I za urbanizam
Mehmet Tafica, dipl.ing.građ.

V.D. Sekretar,-a
Muhamed Muharemović, spec.sci.arh.

Državna studija lokacije "Dio Sektora 66 - moduli IV i V", Velika
plaža-Karta 17. Plan telekomunikaciona infrastruktura

R=1:2.600

LEGENDA

**TELEKOMUNIKACIONO OKNO
PLANIRANO NO01,....,NO71
PLANIRANA TK KANALIZACIJA
SA 3/4 PVC CIJEVI Ø110 MM**



Savjetnik I za urbanizam
Mehmet Tafica, dipl.ing.građ.

V.D. Sekretar,-a
Muhamed Muharemović, spec.sci.arh.



M.A.

Državna studija lokacije "Dio Sektora 66 - moduli IV i V", Velika plaža-Karta 16.Plan Elektroenergetska infrastruktura

R=1:2.600

LEGENDA:

- TS PLANIRANA TRAFOSTANICA
- ELEKTROVOD 35 kV PLANIRANI
- ELEKTROVOD 10 kV
- ELEKTROVOD 10 kV PLANIRANI
- ELEKTROVOD 10 kV UKIDANJE
- GRANICE TRAFIO REONA



Savjetnik I za urbanizam
Mehmet Tafica, dipl.ing.grad.

V.D. Sekretar,-a
Muhamed Muharemović, spec.sci.arh.



Državna studija lokacije "Dio Sektora 66 - moduli IV i V", Velika
plaža.
-Karta 15.Modul IV IV- Postojeca Elektroenergetska infrastruktura.

R=1:2.600

LEGENDA:

TS

TS 10/0.4 kV



ELEKTROVOD 35 kV

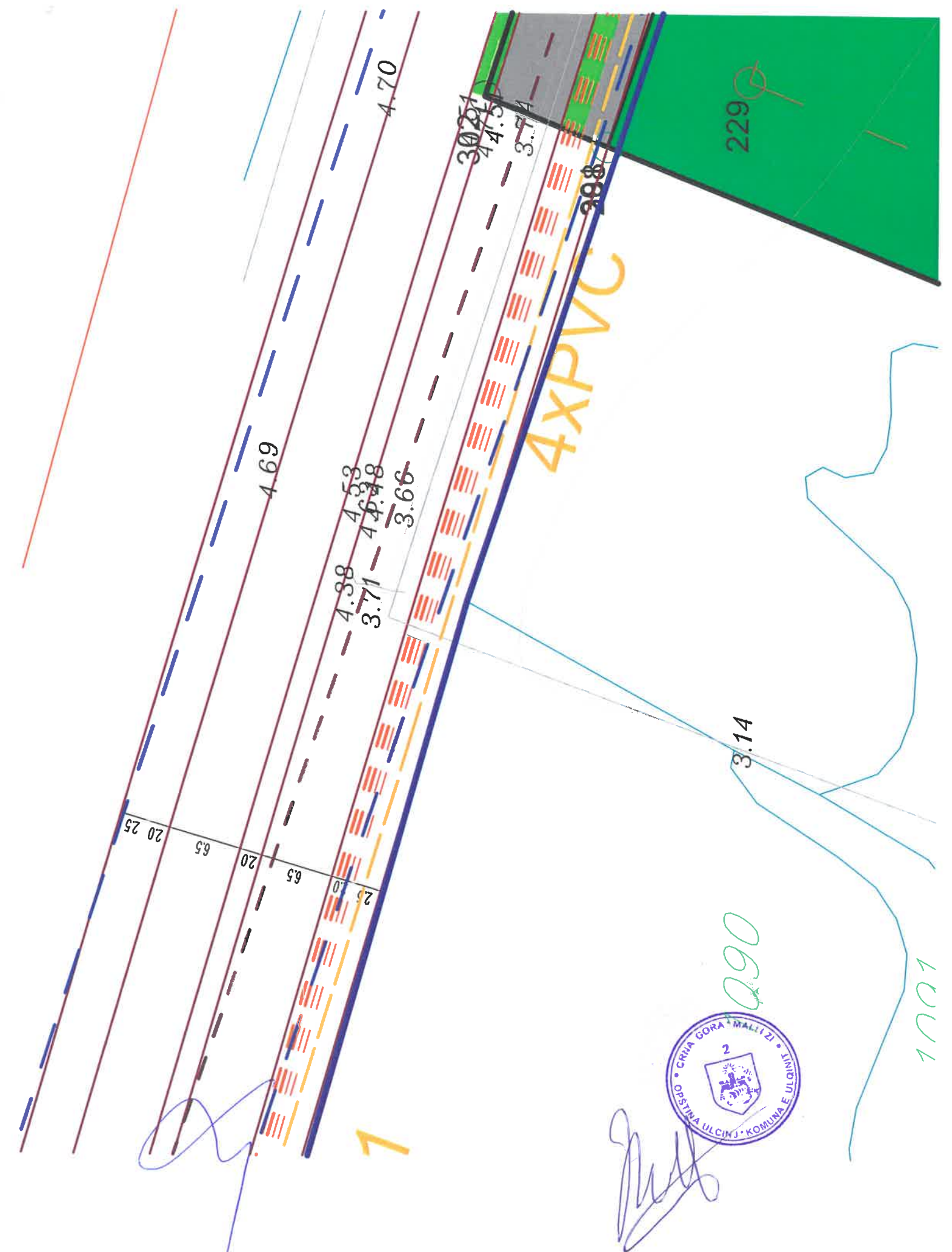


GRANICE TRAFORA REONA

Savjetnik I za urbanizam
Mehmet Tafica, dipl.ing.građ.



V.D. Sekretar,-a
Muhamed Muharemović, spec.sci.arh.



Državna studija lokacije "Dio Sektora 66 - moduli IV i V", Velika
plaža-Karta 14. Vodovod i Kanalizacija

R=1:2.600



LEGENDA:

- planirani vodovod
- vodovod
- planirana fekalna kanalizacija
- PS planirana pumpna stanica za fekalnu kanalizaciju
- S planirana atmosferska kanalizacija
- S planirani separator

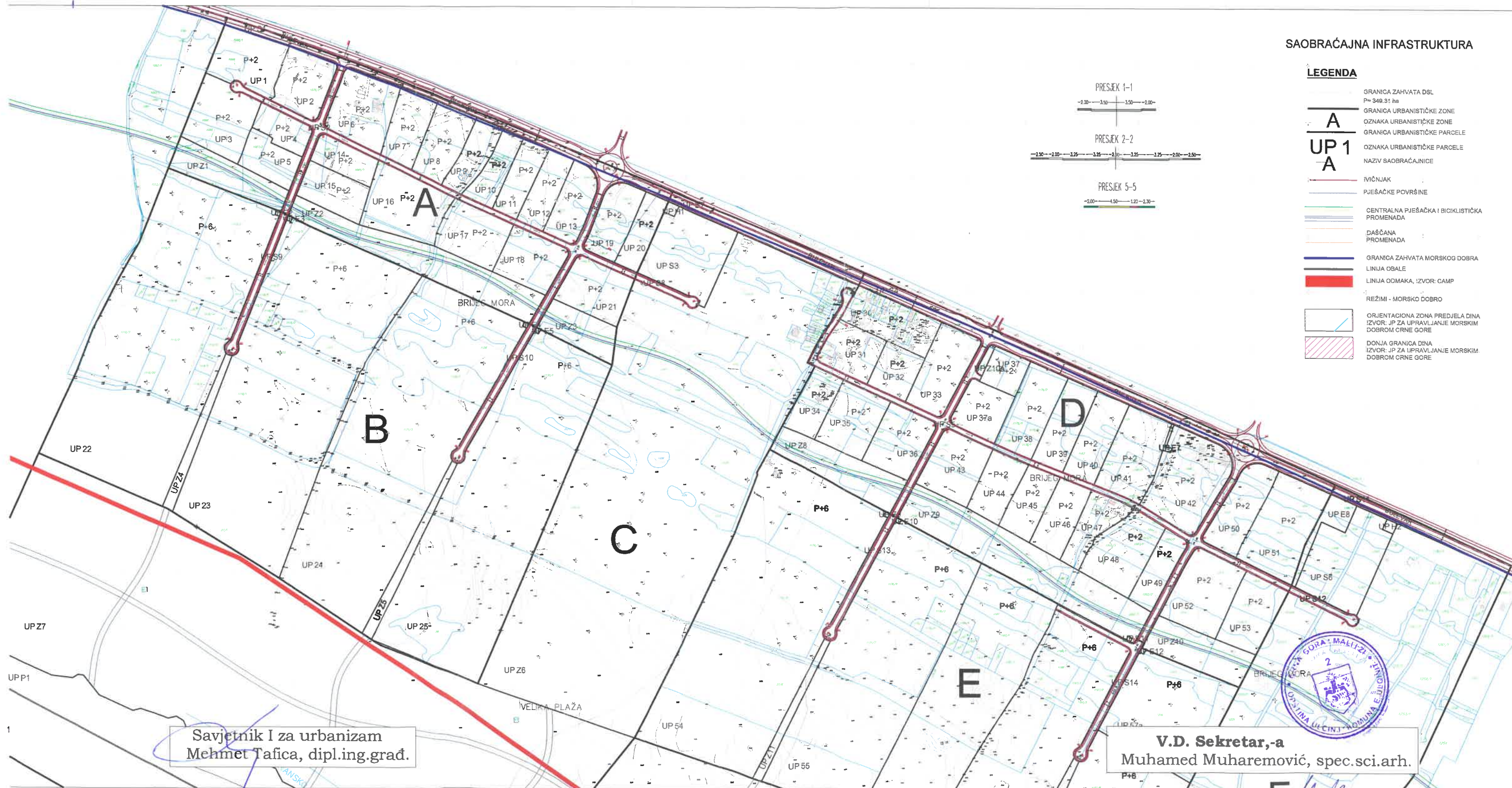
Savjetnik I za urbanizam
Mehmet Tafica, dipl.ing.građ.

V.D. Sekretar,-a
Muhamed Muharemović, spec.sci.arh.



Državna studija lokacije "Dio Sektora 66 - moduli IV i V", Velika plaža.
 -Karta 13. Plan saobraćaja GIS

R=1:2.600



SAOBRAĆAJNA INFRASTRUKTURA

- LEGENDA**
- GRANICA ZAHVATA DSL
P= 340,31 ha
 - GRANICA URBANISTIČKE ZONE
 - OZNAKA URBANISTIČKE ZONE
 - GRANICA URBANISTIČKE PARCELE
 - OZNAKA URBANISTIČKE PARCELE
 - NAZIV SAOBRAĆAJNICE
 - IVIČNJAK
 - PJEŠAČKE POVRŠINE
 - CENTRALNA PJEŠAČKA I BICIKLISTIČKA PROMENADA
 - DAŠČANA PROMENADA
 - GRANICA ZAHVATA MORSKOG DOBRA
 - LINJA OSALE
 - LINJA ODMAKA, IZVOR: CAMP
 - REŽIMI - MORSKO DOBRO
 - ORIENTACIONA ZONA PREDJELA DINA
IZVOR: JP ZA UPRAVLJANJE MORSKIM DOBROM CRNE GORE
 - DONJA GRANICA DINA
IZVOR: JP ZA UPRAVLJANJE MORSKIM DOBROM CRNE GORE

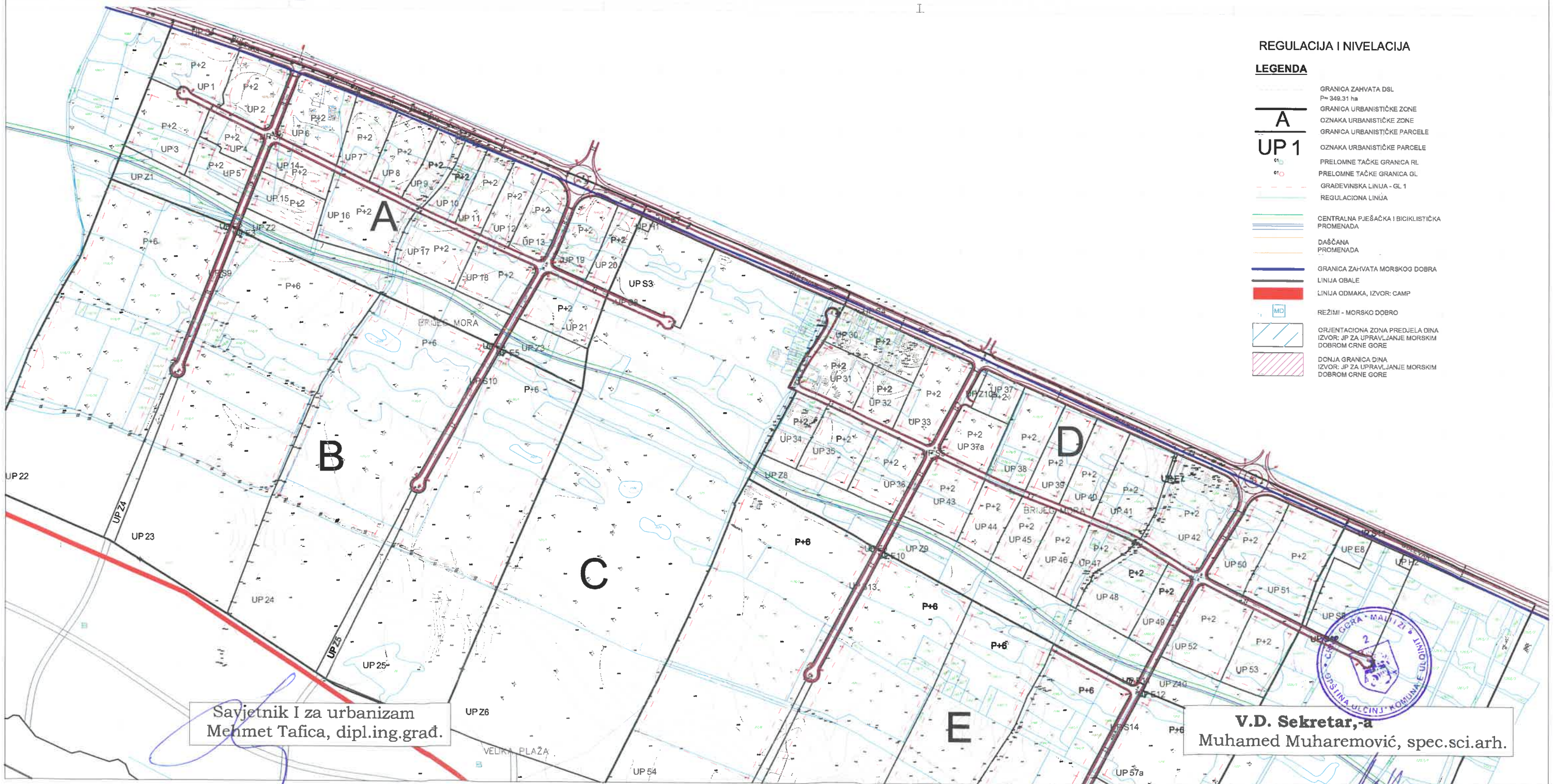
Savjetnik I za urbanizam
 Mehmet Tafica, dipl.ing.građ.

V.D. Sekretar,-a
 Muhamed Muharemović, spec.sci.arh.



Državna studija lokacije "Dio Sektora 66 - moduli IV i V", Velika
plaža-Karta 12.Regulacija i nivelacija

R=1:2.600



REGULACIJA I NIVELACIJA

LEGENDA

- GRANICA ZAHVATA DSL
P= 349.31 ha
- GRANICA URBANISTIČKE ZONE
- OZNAKA URBANISTIČKE ZONE
- GRANICA URBANISTIČKE PARCELE
- OZNAKA URBANISTIČKE PARCELE
- PRELOMNE TAČKE GRANICA RL
- PRELOMNE TAČKE GRANICA GL
- GRADEVINSKA LINIJA - GL 1
- REGULACIONA LINIJA
- CENTRALNA PJEŠAČKA I BICIKLISTIČKA PROMENADA
- DAŠČANA PROMENADA
- GRANICA ZAHVATA MORSKOG DOBRA
- LINIJA OBALE
- LINIJA ODMAKA, IZVOR: CAMP
- REŽIMI - MORSKO DOBRO
- ORJENTACIONA ZONA PREDJELA DINA
IZVOR: JP ZA UPRAVLJANJE MORSKIM DOBROM CRNE GORE
- DONJA GRANICA DINA
IZVOR: JP ZA UPRAVLJANJE MORSKIM DOBROM CRNE GORE

Sayjetnik I za urbanizam
Mehmet Tafica, dipl.ing.građ.

V.D. Sekretar,-a
Muhammed Muharemović, spec.sci.arh.



Državna studija lokacije "Dio Sektora 66 - moduli IV i V", Velika
plaža
-Karta 10.Namjena površina

R=1:2.600



LEGENDA NAMJENE POVRŠINA

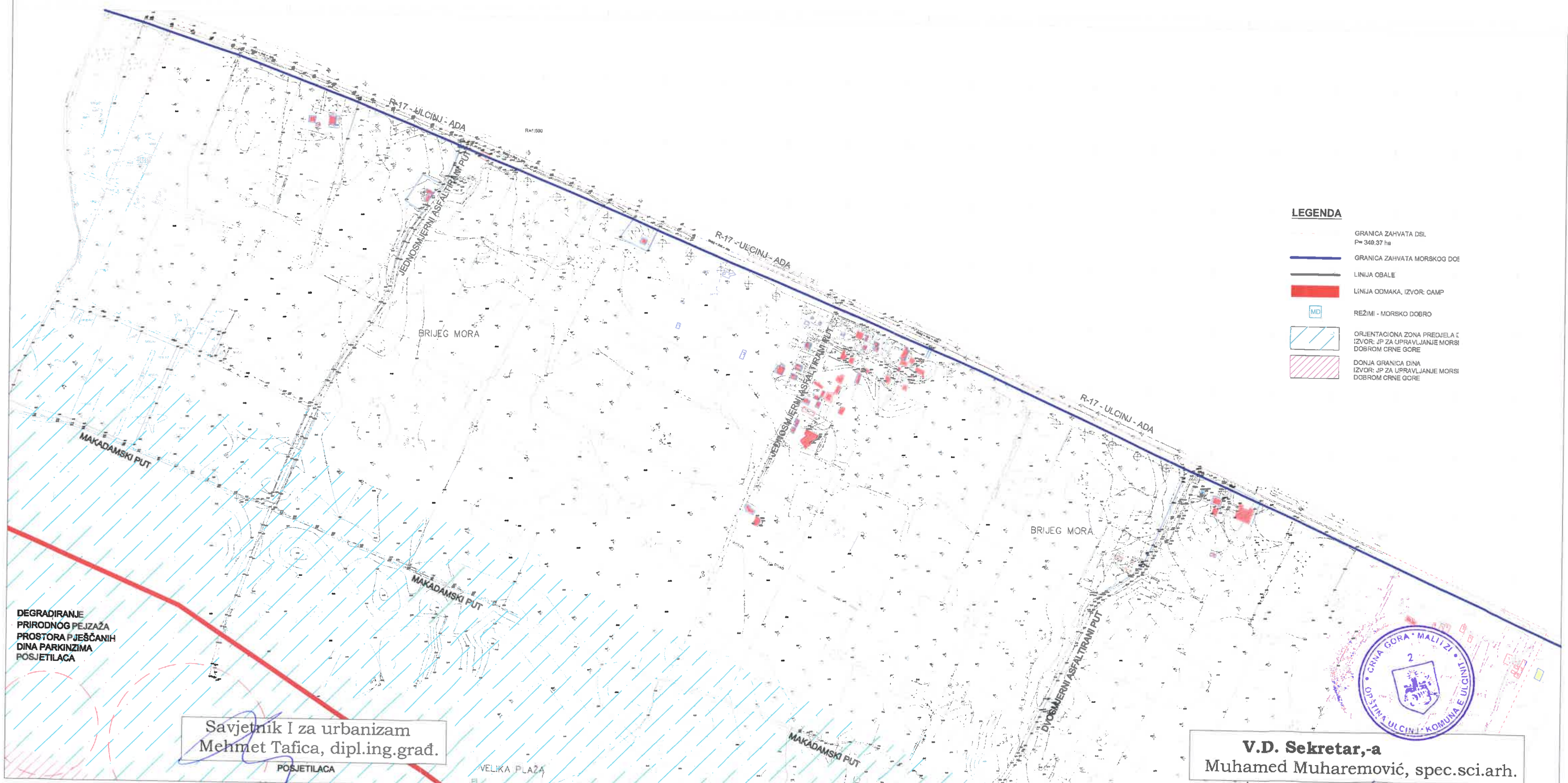
-  POVRŠINE ZA TURIZAM
TURISTIČKA NASELJA T2
-  POVRŠINE ZA
CENTRALNE DJELATNOSTI
-  POVRŠINE ZA PEJZAŽNO UREĐENJE
JAVNE NAMJENE
-  POVRŠINE MORA - POVRŠINE
UNUTRAŠNJIH MORSKIH VODA
-  OSTALE PRIRODNE
POVRŠINE
-  POVRŠINE SAOBRAĆAJNE
INFRASTRUKTURE -
DRUMSKI SAOBRAĆAJ
-  OBJEKTI ELEKTROENERGETSKE
INFRASTRUKTURE
-  OBJEKTI HIDROTEHNIČKE
INFRASTRUKTURE
-  POVRŠINE ZA PEJZAŽNO UREĐENJE
SPECIALNE NAMJENE

Savjetnik I za urbanizam
Mehmet Tafica, dipl.ing.grad.

V.D. Sekretar,-a
Muhamed Muharemović, spec.sci.arh.

Državna studija lokacije "Dio Sektora 66 - moduli IV i V", Velika plaža.
-Karta 09.Modul IV i V OKP-Organicenja,konflikti i potenciali

R=1:2.600



LEGENDA

- GRANICA ZAHVATA DSL
P= 349,97 ha
- GRANICA ZAHVATA MORSKOG DOE
- LINIJA OBALE
- LINIJA ODMAKA, IZVOR: CAMP
- REŽIMI - MORSKO DOBRO
- ORJENTACIONA ZONA PREGJELA I
IZVOR: JP ZA UPRAVLJANJE MORSI
DOBROM CRNE GORE
- DONJA GRANICA DINA
IZVOR: JP ZA UPRAVLJANJE MORSI
DOBROM CRNE GORE

DEGRADIRANJE
PRIRODNOG PEJZAŽA
PROSTORA PJEŠČANIH
DINA PARKINZIMA
POSJETILACA

Savjetnik I za urbanizam
Mehmet Tafica, dipl.ing građ.

V.D. Sekretar,-a
Muhamed Muharemović, spec.sci.arh.



Državna studija lokacije "Dio Sektora 66 - moduli IV i V", Velika plaža. -Karta 08.Modul IV IV nova analiza

R=1:2.600

LEGENDA

- GRANICA ZAHVATA DSL
P= 349,37 ha
- OBJEKTI - DOBAR BONITET
- OBJEKTI KOJI NISU U EVIDENCIJI
NA SAJTU UPRAVE ZA NEKRETNINE
- P+1 SPRATNOST OBJEKATA
- GRANICA ZAHVATA MORSKOG DOBRA
- LINJA OBALE
- LINJA ODMAKA
- REŽIMI - MORSKO DOBRO

LEGENDA NAMJENE POVRŠINA

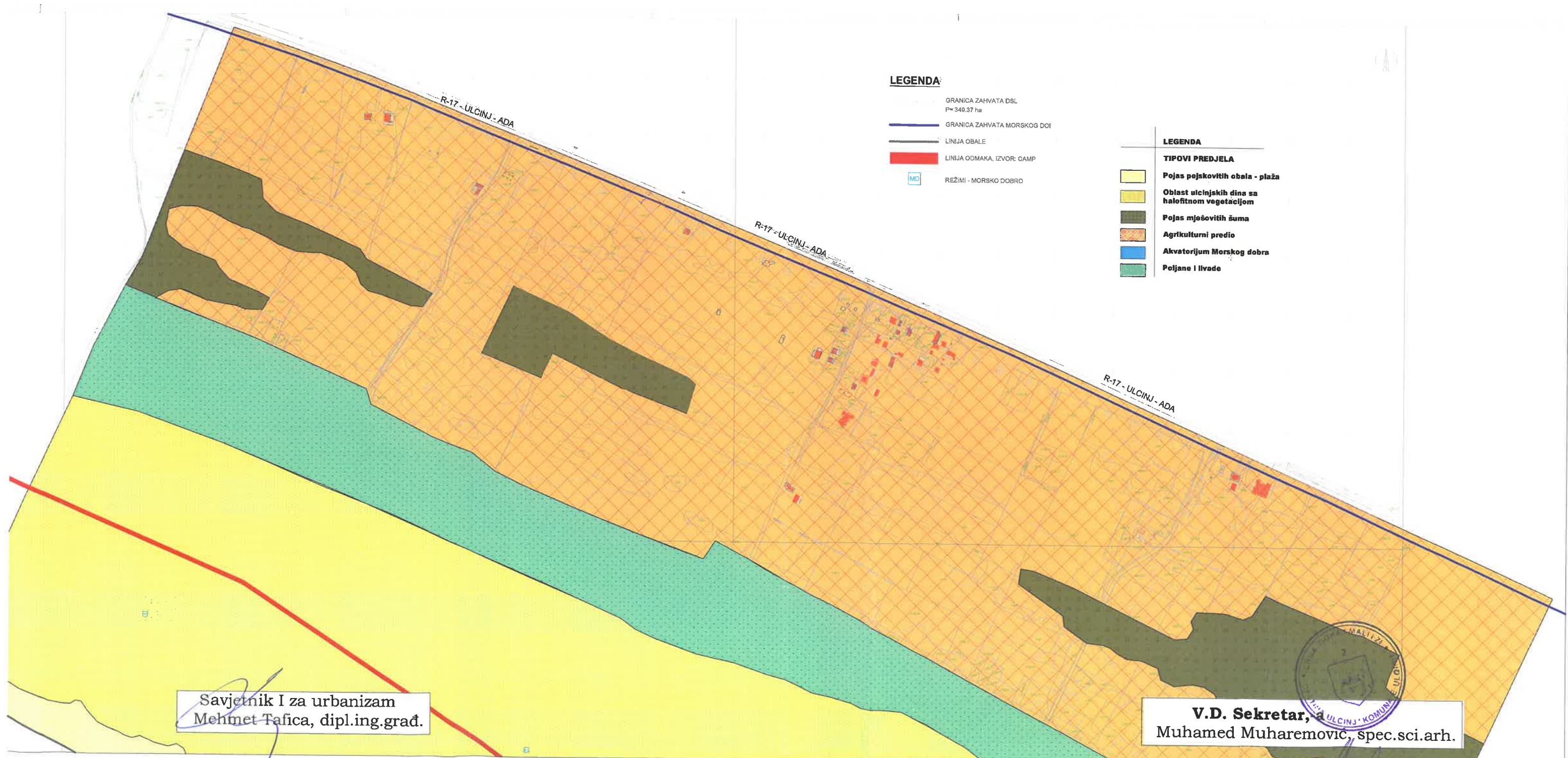
- T3 POVRŠINE ZA TURIZAM - T3
VIKENDICE
- MA POVRŠINE ZA STANOVANJE
MALE GUSTINE
- S ŠUMSKE POVRŠINE
- MU POVRŠINE MORA - POVRŠINE
UNUTRAŠNJIH MORSKIH VODA
- OP OSTALE PRIRODNE
POVRŠINE
- DS POVRŠINE SAOBRAĆAINE
INFRASTRUKTURE -
DRUMSKI SAOBRAĆAJ
- P POLJOPRIVREDNE
POVRŠINE
- DH OBJEKTI HIDROTEHNIČKE
INFRASTRUKTURE

Savjetnik I za urbanizam
Mehmet Tafica, dipl.ing.građ.

V.D. Sekretar,-a
Muhamed Muharemović, spec.sci.arh.

Državna studija lokacije "Dio Sektora 66 - moduli IV i V", Velika plaža-Karta 07.Modul IV i V TIPOLGIJA PREDJELA

R=1:2.600



LEGENDA

- GRANICA ZAHVATA DSL
P=348.37 ha
- GRANICA ZAHVATA MORSKOG DOI
- LINJA OBALE
- LINJA ODMAKA, IZVOR: CAMP
- REŽIMI - MORSKO DOBRO

LEGENDA

TIPOVI PREDJELA

- Pojas pejskovitih obala - plaža
- Oblast ulcinjskih dina sa haloftnom vegetacijom
- Pojas mješovitih šuma
- Agrikulturni predio
- Akvatorijum Morskog dobra
- Poljane I livade

Savjetnik I za urbanizam
Mehmet Tafica, dipl.ing.građ.

V.D. Sekretar,
Muhamed Muharemović, spec.sci.arh.

