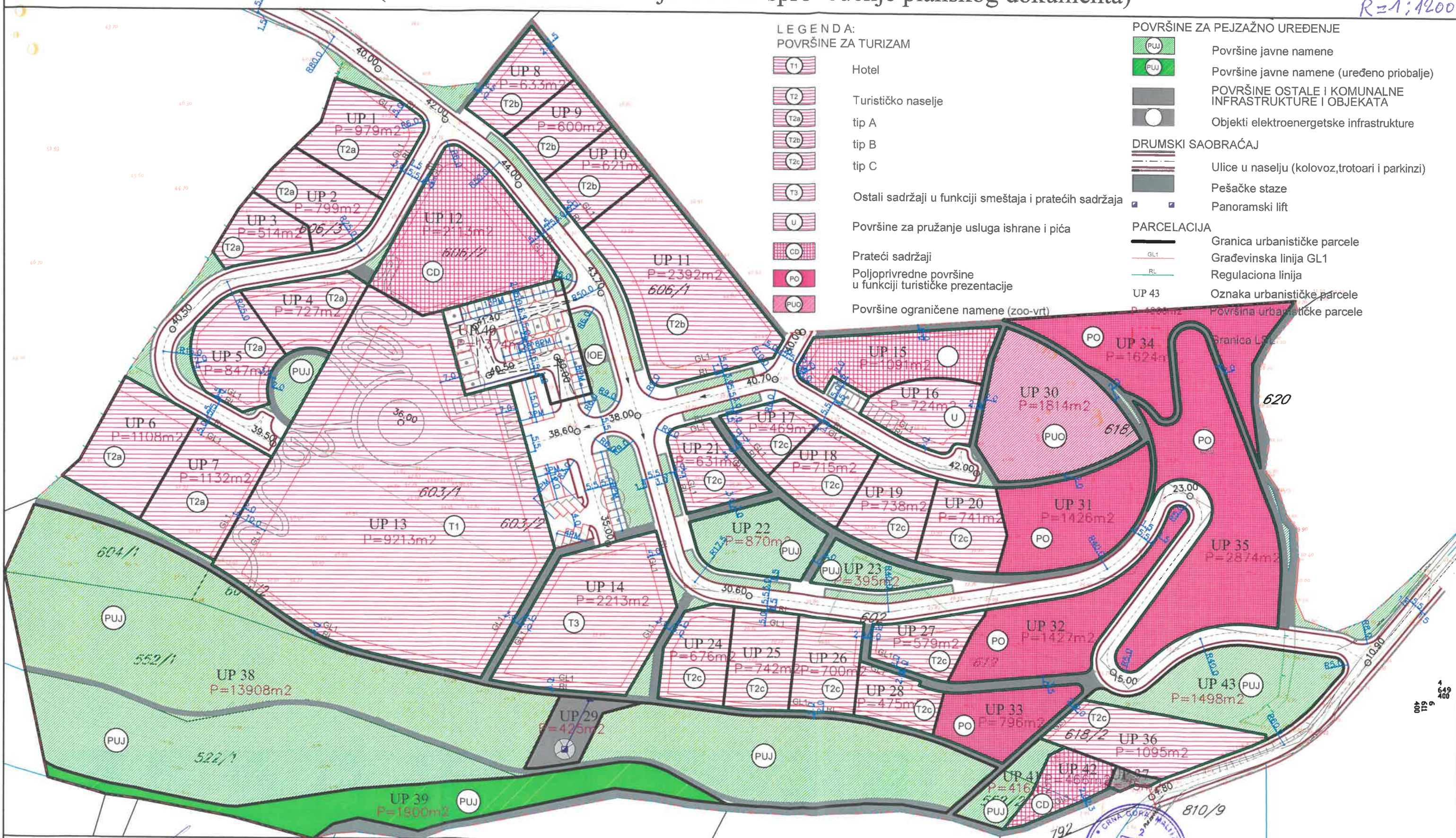


# LOKALNA STUDIO LOKACIJE ZA EKO-SEOSKO TURISTIČKI CENTAR NA LOKALITETU ŠAS U ULCINJU

(Lisr br 19 karta Plana smjernice za sprovođenje planskog dokumenta)

R=1:1200



**LEGENDA:**  
POVRŠINE ZA TURIZAM

- Hotel
- Turističko naselje
- tip A
- tip B
- tip C
- Ostali sadržaji u funkciji smeštaja i pratećih sadržaja
- Površine za pružanje usluga ishrane i pića
- Prateći sadržaji
- Poljoprivredne površine u funkciji turističke prezentacije
- Površine ograničene namene (zoo-vrt)


**POVRŠINE ZA PEJZAŽNO UREĐENJE**

- Površine javne namene
- Površine javne namene (uređeno priobalje)
- POVRŠINE OSTALE I KOMUNALNE INFRASTRUKTURE I OBJEKATA
- Objekti elektroenergetske infrastrukture
- DRUMSKI SAOBRAĆAJ**
- Ulice u naselju (kolovoz, trotoari i parkinzi)
- Pešačke staze
- Panoramski lift

**PARCELACIJA**

- Granica urbanističke parcele
- Građevinska linija GL1
- Regulatorna linija
- Oznaka urbanističke parcele
- Površina urbanističke parcele

Sam.savjetnik I za urbanizam  
Mehmet Tafica dipl.ing.grad.



Vd Sekretar,  
Mehmed Mila spec.sci arh..

# LOKALNA STUDIO LOKACIJE ZA EKO-SEOSKO TURISTIČKI CENTAR NA LOKALITETU ŠAS U ULCINJU







(Lisr br 18 karta Plana saobraćaja, nivelacije i regulacije)

R=1:1200

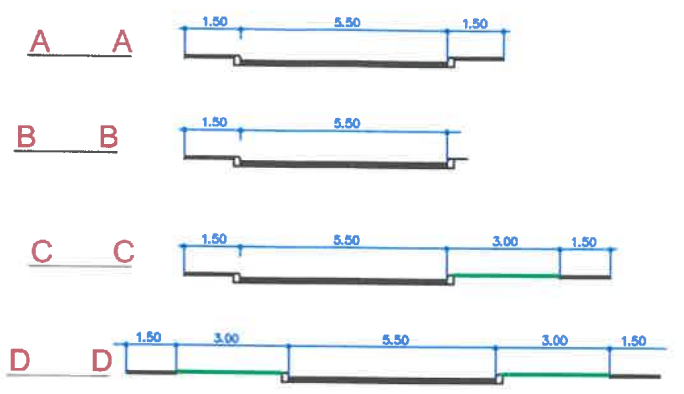
KOORDINATE TAČKA SAOBRAĆAJNICA			KOORDINATE TEMENA SAOBRAĆAJNICA		
br.	Y	X	br.	Y	X
A1	6611376.61	4649412.42	At1	6611353.83	4649385.51
A2	6611366.82	4649418.28	At2	6611321.28	4649424.39
A3	6611304.42	4649366.53	At3	6611296.37	4649402.97
A4	6611130.96	4649493.69	At4	6611286.67	4649412.83
A5	6611177.11	4649506.36	At5	6611324.45	4649464.03
A6	6611186.28	4649522.40	At6	6611308.68	4649472.82
A7	6611246.55	4649475.02	At7	6611298.07	4649441.94
A8	6611110.71	4649488.13	At8	6611213.45	4649427.66
A9	6611093.59	4649483.43	At9	6611146.86	4649435.73
A10	6611121.10	4649450.28	At10	6611119.48	4649535.50
A11	6611103.82	4649513.20	At11	6611083.68	4649579.94
A12	6611080.92	4649506.91	At12	6611026.81	4649621.99
A13	6611076.39	4649523.40	At13	6610946.96	4649658.01
A14	6611118.54	4649534.97	At14	6611039.68	4649546.60
A15	6611066.07	4649592.96	At15	6610990.62	4649538.22
A16	6610936.21	4649671.48	At16	6610962.06	4649508.94
A17	6611007.47	4649483.76	At17	6611228.91	4649476.86

LEGENDA:

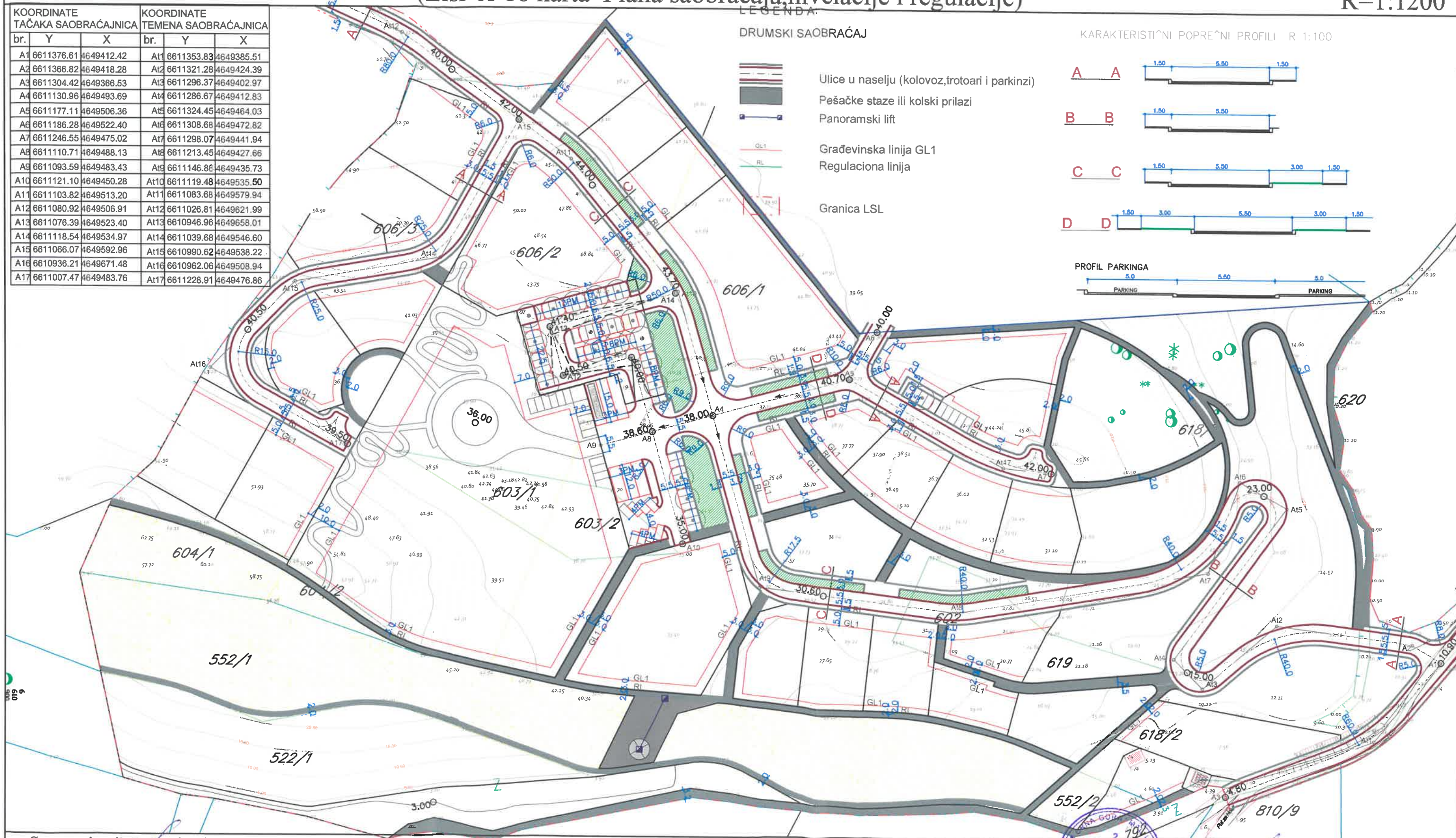
DRUMSKI SAOBRAĆAJ

-  Ulice u naselju (kolovoz, trotoari i parkinzi)
-  Pešačke staze ili kolski prilazi
-  Panoramski lift
-  Građevinska linija GL1
-  Regulaciona linija
-  Granica LSL


KARAKTERISTIČNI POPREČNI PROFILI R 1:100



PROFIL PARKINGA



Sam.savjetnik I za urbanizam  
 Mehmet Tafica dipl.ing.grad.



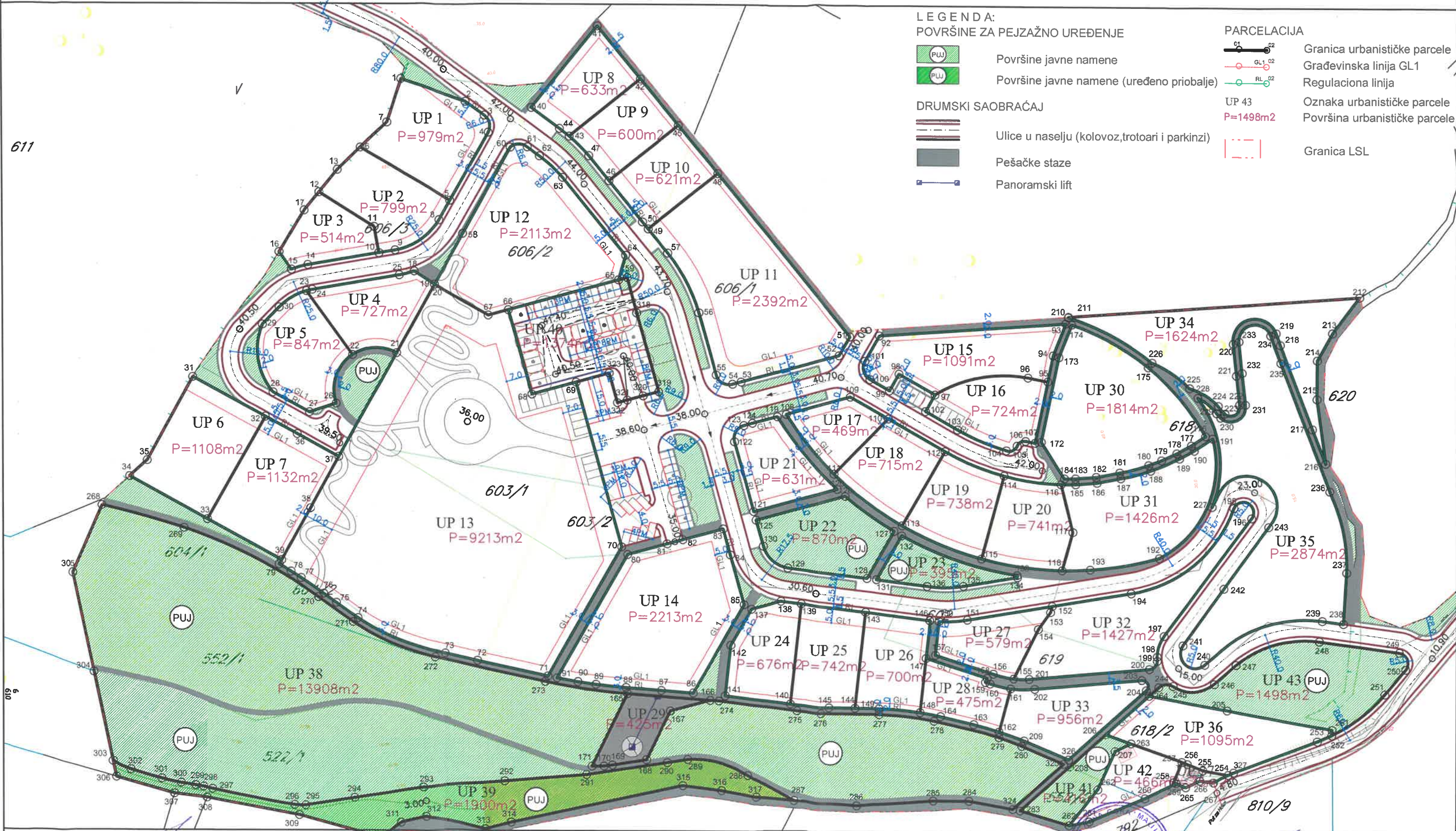
Vd Sekretar,  
 Mehmed Mila spec.sci arh..

# LOKALNA STUDIO LOKACIJE ZA EKO-SEOSKO TURISTIČKI CENTAR NA LOKALITETU ŠAS U ULCINJU

(Lisr br 17 karta Plana parcelacije, regulacije i utu)

R=1:1200

611



## LEGENDA:

### POVRŠINE ZA PEJZAŽNO UREĐENJE

- Površine javne namene
  - Površine javne namene (uređeno priobalje)
- ### DRUMSKI SAOBRAĆAJ
- Ulice u naselju (kolovoz, trotoari i parkinzi)
  - Pešačke staze
  - Panoramski lift

### PARCELACIJA

- Granica urbanističke parcele
- Građevinska linija GL1
- Regulaciona linija
- Oznaka urbanističke parcele
- Površina urbanističke parcele
- Granica LSL

Sam.savjetnik I za urbanizam  
Mehmet Tafica dipl.ing.građ.



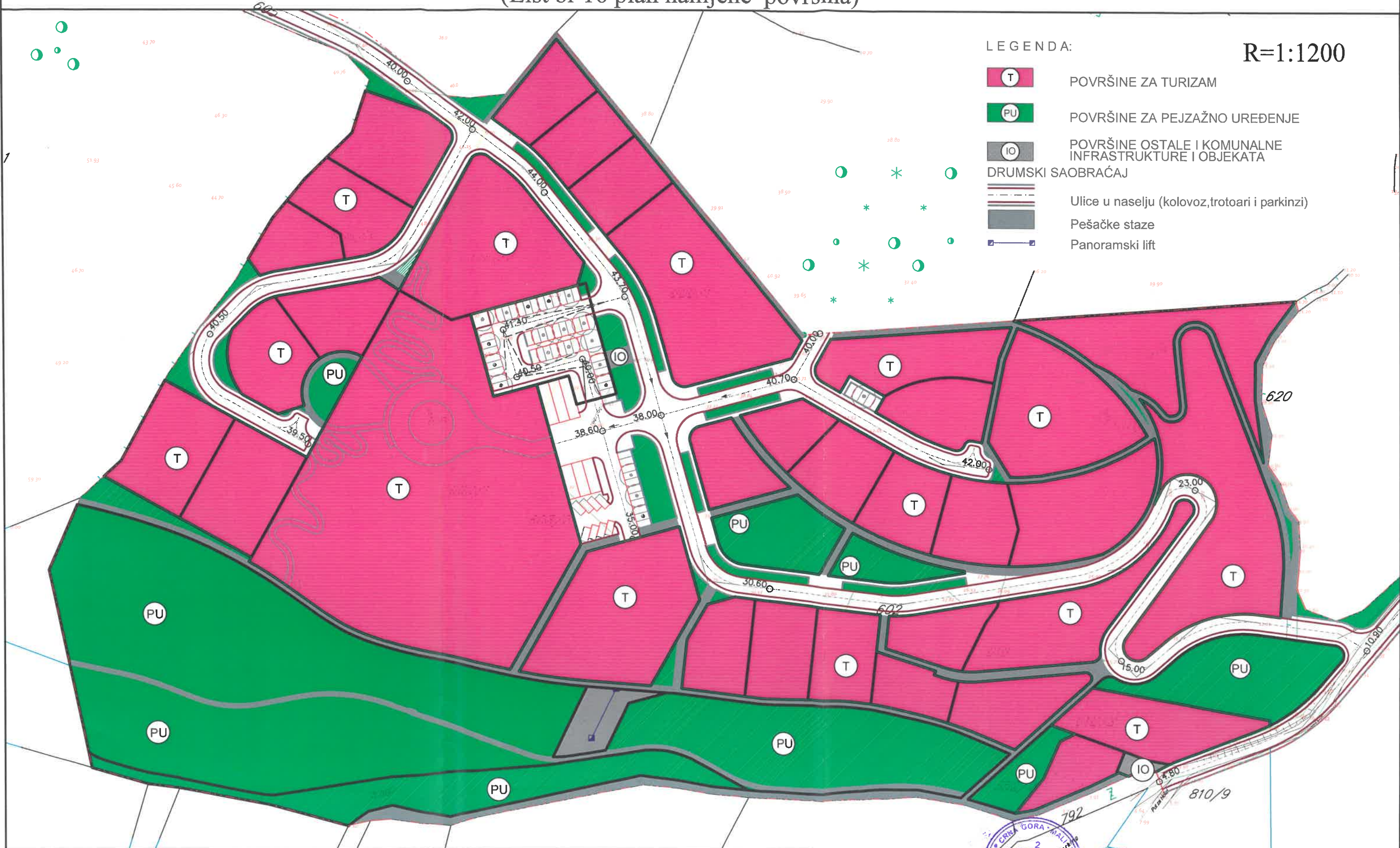
Vd Sekretar,  
Mehmed Mila spec.sci arh..

LOKALNA STUDIO LOKACIJA ZA EKO-SEOSKO TURISTIČKI CENTAR NA LOKALITETU ŠAS U ULCINJU  
(List br 16 plan namjene površina)

R=1:1200

LEGENDA:

- T POVRŠINE ZA TURIZAM
- PU POVRŠINE ZA PEJZAŽNO UREĐENJE
- IO POVRŠINE OSTALE I KOMUNALNE INFRASTRUKTURE I OBJEKATA
- DRUMSKI SAOBRAČAJ
- Ulice u naselju (kolovoz, trotoari i parkinzi)
- Pešačke staze
- Panoramski lift



Sam. savjetnik I za urbanizam  
Mehmet Tafica, dipl. ing. građ.



VD Sekretar,  
Mehmed Mila spec. sci. arh.