



Crna Gora  
Mali i Zi  
**OPŠTINA ULCINJ**  
**KOMUNA E ULQINIT**  
Sekretariat za prostorno planiranje i održivi razvoj  
Sekretariati për planifikim hapsinor dhe zhvillim të qëndrueshëm

Br./ Nr.:05-332/21-155/7  
Ulcinj / Ulqin, 25.05.2021.godine

***Nikić M. Danilo***

**Ulcinj**  
Bul. Maršala Tita, b.b.

Dostavljaju se urbanističko-tehnički uslovi broj 05-332/21-155/7 od 25.05.2021.godine za izradu tehničke dokumentacije za izgradnju objekta za stanovanje na urbanističkoj parceli br.153 u skladu sa smjernicama Detaljnog urbanističkog plana za lokalitet "Pinješ 3" u Ulcinju, Opština Ulcinj

**Sam. savjetnik I za urbanizam,**  
Mehmet Tafica, dipl.ing.grad

**Dostravljeno:**

- 1 x Imenovanom,
- 1 x Urbanističko-građevinskoj inspekciji
- 1 x Arhivi i
- 1 x U spise predmeta

**V.D. SEKRETAR-a,**

Muhamed Muharemović, spec.sci.arh.



## URBANISTIČKO - TEHNIČKI USLOVI

1	<p><b>Sekretarijat za prostorno planiranje i održivi razvoj</b>  <b>Sekretariati për planifikim hapsinor dhe zhvillim të qëndrueshëm</b></p> <p>Br./ Nr.:05-332/21-155/7          Ulcinj / Ulqin, 25.05.2021.godine</p>	<p><b>Crna Gora</b>  <b>Mali i Zi</b>  <b>OPŠTINA ULCINJ</b>  <b>KOMUNA E ULQINIT</b></p>
2	<p>Sekretarijat za prostorno planiranje i održivi razvoj, na osnovu člana 74 Zakona o planiranju prostora i izgradnji objekata („Sl.list CG“ br.64/17, 44/18, 63/18, 11/19 i 82/2020), Uredbe o povjeravanju dijela poslova Ministarstva održivog razvoja i turizma jedinicama lokalne samouprave („Sl.list CG“ br.87/18, 28/19, 75/19 i 116/20), Pravilnikom o bližem sadržaju i formi planskog dokumenta, kriterijumima namjene površina, elementima urbanističke regulacije i jedinstvenim grafičkim simbolima („Službeni list Crne Gore“ , br. 24/10 i 33/14) i Detaljnog urbanističkog plana za lokalitet "Pinješ 3" u Ulcinju donijetim Odlukom SO Ulcinj br.02-199/18-1 od 10.09.2018.godine („Sl.list CG“ – opštinski propisi, br.33/18 od 25.09.2018.godine), na zahtjev <b>Nikić M. Danilo</b> broj 05-332/21-155/1 od 12.04.2021.godine, izdaje:</p>	
3	<p><b>URBANISTIČKO-TEHNIČKE USLOVE</b>  <b>za izradu tehničke dokumentacije</b></p>	
4	<p><b>za izgradnju objekta za stanovanje na urbanističkoj parceli br.153, koju čine katastarske parcele odnosno dijelovi katastarskih parcela br.7250/12, 7250/7 i 7250/1 KO Ulcinj, u zahvatu Detaljnog urbanističkog plana za lokalitet "Pinješ 3" u Ulcinju.</b></p>	
5	<p><b>PODNOŠILAC ZAHTJEVA:</b></p>	<p><b><i>Nikić M. Danilo</i></b></p>
6	<p><b>POSTOJEĆE STANJE</b></p>	
	<p>Po karti br.03 – „Postojeće stanje-namjena površina“, namjena katastarske parcele br.7250/1 je „Šumske površine“.</p> <p>Karta br.03 – „Postojeće stanje-namjena površina“ u R=1/500 je sastavni dio ovih urbanističko - tehničkih uslova.</p>	
7	<p><b>PLANIRANO STANJE</b></p>	
7.1.	<p><b>Namjena parcele odnosno lokacije</b></p>	
	<p><b>Namjena planiranog objekta na urbanističkoj parceli broj 153, je: SMG - Površine za stanovanje male gustine;</b> grafički prilog ovih uslova prikazan je na karti br.04 „Planirana namjena površina“.</p>	
7.2.	<p><b>Pravila parcelacije</b></p>	
	<p><b>Urbanističko-tehnički uslovi za izgradnju objekata u zoni stanovanja male gustine</b></p> <p>Osnovna namjena površina za <b>UP. 153, je SMG - Površine za stanovanje male gustine.</b></p> <p>Zona stanovanja male gustine je predviđena za mirnije (i ekskluzivnije) stalno ili povremeno stanovanje. U ovoj zoni nije predviđeno prisustvo drugih namjena (poslovanja, trgovine itd.) već su objekti u potpunosti namijenjeni stanovanju.</p> <p>Za izgradnju objekata u ovoj zoni važe sljedeće smjernice:</p> <ul style="list-style-type: none"> <li>- Preporučuje se izgradnja slobodnostojećih objekata manjih gabarita, utopljenih u zelenilo</li> <li>- U jednom stambenom objektu može biti organizovano maksimalno 4 stambene jedinice</li> </ul>	

- Na parceli se mogu graditi pomoćni objekti koji su u funkciji korišćenja stambenog objekta (garaža, ostava i sl), a čiji kapacitet ulazi u obračun ukupnih kapaciteta na parceli.

- Moguća je izgradnja jedne podrumске ili suterenske etaže koja se koristi isključivo za garažiranje i ne ulazi u obračun BGP.

- Podrum je podzemna etaža čiji vertikalni gabarit ne smije nadvisiti kotu terena, trotoara više od 1.00 m. Ukoliko se radi o denivelisanom terenu, relevantnom kotom terena smatra se najniža kota konačno uređenog i nivelisanog terena oko objekta Horizontalni gabariti podruma definisani su građevinskom linijom ispod zemlje (GL 0) a ne mogu biti veći od 80% površine urbanističke parcele.

- Suterena je nadzemna etaža kod koje se dio vertikalnog gabarita nalazi iznad kote konačno nivelisanog terena oko objekta i čiji su horizontalni gabariti definisani građevinskom linijom GL. Suterena može biti na ravnom i na denivelisanom terenu. Kod suterena na ravnom terenu vertikalni gabarit ne može nadvisiti kotu terena više od 1.00 m konačno nivelisanog i uređenog terena oko objekta. Suterena na denivelisanom terenu je sa tri strane ugrađena u teren, s tim što se kota poda suterena na jednoj strani objekta poklapa sa kotom terena ili odstupa od kote terena maksimalno 1.00 m.

- Minimalna udaljenost svakog dijela objekta od granice parcele je 2 m a može biti i manja uz saglasnost vlasnika susjedne parcele. Ukoliko je rastojanje objekta od bočnog susjednog objekta veće od 3m, na bočnim fasadama objekta dozvoljeno otvaranje prozora samo pomoćnih prostorija, a ukoliko je rastojanje objekta od bočnog susjednog objekta veće od 5 m, na bočnim fasadama objekta dozvoljeno je otvaranje prozora stambenih prostorija.

- Kota poda prizemlja može biti za stambene prostore od 0 do 1.20 m od kote konačno uređenog i nivelisanog terena oko objekta

- Visina nazidka potkrovnne etaže iznosi najviše 1.20 m računajući od kote poda potkrovnne etaže do tačke preloma krovne kosine.

- U oblikovnom smislu preporučuje se savremen, funkcionalan arhitektonski izraz i materijalizacija. Krovovi objekata mogu biti ravni ili kosi, nagiba do 25°; nije dozvoljeno izvođenje mansardnih krovova.

- U slučaju ograđivanja parcele koristiti laku metalnu i/ili živu ogradu, visine sokla do 50 cm. Nije dozvoljeno izvođenje zidanih ograda.

#### **Objašnjenja za svaki tip podataka**

**Urbanistička parcela** je osnovna i najmanja jedinica građevinskog zemljišta. Sastoji se od jedne ili više katastarskih parcela ili njihovih djelova i zadovoljava uslove izgradnje propisane ovim planskim dokumentom.

**Broj parcele** je formiran kombinacijom slova UP (skr. urbanistička parcela) koji predstavljaju identifikacioni broj urbanističke parcele.

**Površina parcele** predstavlja ukupnu površinu urbanističke parcele i izražen je u m<sup>2</sup>.

**Površina pod objektom** predstavlja bruto površinu pod objektima na parceli i izražen je u m<sup>2</sup>.

**Indeks zauzetosti (Iz)** predstavlja odnos površine pod objektom i površine parcele.

**Indeks izgrađenosti (Ii)** predstavlja odnos bruto građevinske površine i površine.

**Spratnost** označava maksimalnu spratnost objekta na parceli;

**Maksimalna BGP (bruto građevinska površina)** predstavlja maksimalnu bruto razvijenu građevinsku površinu svih etaža svih objekata na parceli, izraženo u m<sup>2</sup>.

**Maksimalan broj stanova** označava maksimalan broj stambenih jedinica koje je moguće ostvariti u objektima.

**Namjena parcele** je prikazana skraćenicom nazivom namjene prema *Pravilniku o bližem sadržaju i formi planskog dokumenta* i predstavlja planiranu funkciju određene parcele.

**Napomena: svi dati kapaciteti predstavljaju maksimalne vrijednosti**

Urbanistička parcela je osnovni prostorni element Plana na kome se sagledavaju mogućnosti, potencijali i ograničenja, predmetnog prostora.

Prostorno-urbanističkim planom opštine Ulcinj definisana je minimalna površina parcele od 350 m<sup>2</sup> u okviru zone stanovanja malih gustina, odnosno 700 m<sup>2</sup> u okviru zone mješovite namjene. Dosljednom primjenom odredbi PUP-a Ulcinja o minimalnoj veličini parcela formirane su urbanističke parcele tražene veličine kao osnovne jedinice radi obračuna kapaciteta u skladu sa Planom, dok će postojeća vlasnička struktura i katastarska parcelacija biti u potpunosti uvažene prilikom izdavanja UT uslova:

***Moguća je gradnja na dijelu urbanističke parcele – katastarskoj parceli, u obimu proporcionalnom njenom udjelu u predmetnoj urbanističkoj parceli i sa istim parametrima, ali samo ako je data katastarska parcela već registrovana u Upravi za nekretnine na dan usvajanja Plana. Naknadna podjela urbanističkih parcela nije moguća.***

Pojedinačni uslovi su dati za svaku parcelu sa urbanističkim pokazateljima u tabelama.

Predloženi grafički plan parcelacije predstavlja definitivno rješenje na osnovu kojeg će se sprovoditi planski dokument. Ukoliko na postojećim granicama parcela dođe do neslaganja između zvaničnog katastra i plana, mjerodavan je postojeći katastar.

**Urbanistička parcela br. 153:**

Detaljnem urbanističkom planu za lokalitet "Pinješ 3", od katastarskih parcela odnosno dijelovima katastarskih parcela br.7250/12, 7250/7 i 7250/1 KO Ulcinj, formirana je urbanistička parcela br.153, površine od 1.302,51m<sup>2</sup>.

Koordinate urbanističke parcele date su u grafičkom prilogu.

Kordinatne tačke urbanističke parcele br.153:

1907	6601399.53	4642624.66
1921	6601426.28	4642640.50
1922	6601424.63	4642618.97
2105	6601394.69	4642603.32
2106	6601394.42	4642613.77
2107	6601392.34	4642620.75
2108	6601424.41	4642616.11
2262	6601407.33	4642629.71
2263	6601392.12	4642621.23

Članom 13 Pravilnika o načinu izrade i sadržini tehničke dokumentacije za građenje objekta ( "Službeni list CG", br. 44/2018 od 14.07.2018. godine), propisano je da tehnička dokumentacija sadrži elaborat parcelacije po planskom dokumentu, kako bi se tačno utvrdila površina predmetnih katastarskih parcela koje formiraju **urbanističku parcelu 153**. Elaborat izrađuje ovlašćena geodetska organizacija i uvjeren od strane organa uprave nadležnog za poslove katastra.

Prema Detaljnem urbanističkom planu za lokalitet "Pinješ 3", u okviru **urbanističke parcele br. 153**, planirana je izgradnja objekta za stanovanje sa sledećim planskim pokazateljima:

**Planirani kapaciteti urbanističkih parametara za urbanističku parcelu**

**SMG:**

Broj urbanističke parcele	<b>153</b>
Namjena	<b>SMG-Stanovanje male gustine</b>
Površina urbanističke parcele ( m <sup>2</sup> )	<b>1.302,51</b>

	Max indeks zauzetosti	0,30
	Max površina pod objektom (m2)	390,00
	Max indeks izgradjenosti	0,50
	Max spratnost objekta	P+2
	Max bruto građevinska površina ( m2)	650,00
	Max broj stanova	4
	Broj stanovnika	15
	<p><b>Max.bruto građevinska površina prizemlja je 390,00m<sup>2</sup> (indeks zauzeto. 0,30).</b>  <b>Max.bruto građevinska površina objekta 650,00m<sup>2</sup> (indeks izgrađenost. 0,50).</b></p> <p><b>Spratnost objekta</b>  Na urbanističkoj parceli br. 153 planom je definisana maksimalna spratnost do P+2 (prizemlje i dva sprata).</p>	
7.3.	<b>Građevinska i regulaciona linija, odnos prema susjednim parcelama</b>	
	<p><b>Regulacija i nivelacija</b>  Regulaciona linija na dijelu gdje se urbanističke parcele graniče sa javnom površinom prikazana je koordinatnim tačkama u grafičkom prilogu na karti br.05. „Plan parcelacije regulacije i nivelacije“.</p> <p>Kordinatne tačke regulacione linije:  1203 6601389.05 4642589.29  1204 6601394.79 4642588.97  1205 6601422.26 4642588.26</p> <p>Kordinatne tačke građevinske linije:  278/1 6601391.52 4642595.42  278/2 6601422.66 4642593.50</p> <p><b>Ograđivanje urbanističke parcele se izvodi prema sledećim uslovima:</b></p> <ul style="list-style-type: none"> <li>• parcele se mogu ograđivati zidanom, po pravilu kamenom ogradom, do visine od 1.0 m (računajući od kote trotoara) odnosno transparentnom (dekorativno željezo) ili živom ogradom do visine od 1.80 m sa coklom od kamena ili betona visine 0.6 m</li> <li>• preporuka je da se parcele, naročito van regulacije, ograđuju živom ogradom.</li> <li>• zidane i druge vrste ograda postavljaju se na regulacionu liniju prema protokolu regulacije, i to tako da ograda, stubovi ograde i kapije budu na parceli koja se ograđuje.</li> </ul> <p>Vrata i kapije na uličnoj ogradi ne mogu se otvarati izvan regulacione linije.</p>	
8	<b>PREPORUKE ZA SMANJENJE UTICAJA I ZAŠTITU OD ZEMLJOTRESA, KAO I DRUGE USLOVE ZA ZAŠTITU OD ELEMENTARNIH NEPOGODA I TEHNIČKO-TEHNOLOŠKIH I DRUGIH NESREĆA</b>	
	<p><b>Smjernice za sprječavanje i zaštitu od prirodnih i tehničko – tehnoloških nesreća</b></p> <p><b>Mjere zaštite od elementarnih i drugih nepogoda</b>  Mjere zaštite od elementarnih nepogoda obuhvataju preventivne mjere kojima se sprječava ili ublažava dejstvo elementarnih nepogoda. Smjernice za zaštitu su definisane u Nacionalnoj strategiji za vanredne situacije te nacionalnom i opštinskom planu zaštite i spašavanja.</p> <p>Elementarne nepogode mogu biti:</p> <ul style="list-style-type: none"> <li>- Prirodne nepogode (zemljotres, požari, klizanje tla, poplave, orkanski vetrovi, snježne lavine i nanosi i dr.);</li> <li>- Nepogode izazvane djelovanjem čovjeka (nesolidna gradnja, havarije industrijskih postrojenja, požari velikih razmera, eksplozije i dr.);</li> <li>- drugi oblik opšte opasnosti (tehničko-tehnološke katastrofe, kontaminacija, i dr.)</li> </ul> <p>Štete izazvane elementarnim nepogodama u Crnoj Gori su veoma velike (materijalna dobra i gubici ljudskih života). Naročito su izražene štete od zemljotresa,</p>	

požara, poplava, klizišta i jakih vjetrova. Kako su štete od elementarnih nepogoda po karakteru slične ratnim katastrofama, ciljevi i mjere zaštite su delimično identični.

U cilju zaštite od elementarnih nepogoda postupiti u skladu sa Zakonom o zaštiti i spašavanju ("Sl.list CG br.13/07, 05/08, 86/09 i 32/11) i Pravilnikom o mjerama zaštite od elementarnih nepogoda ("Sl.list R CG br. 8/1993).

#### **Zaštita od požara**

Značajne mjere protivpožarne zaštite zelenih površina podrazumijevaju: uspostavljanje sistema osmatranja i dojave požara, izrada protivpožarnih prosjeka; formira nje punktova sa materijalom za gašenje, podizanje bioloških protivpožarnih pojaseva, uništavanje korova na rubovima šuma, prilikom pošumljavanja koristiti vrste koje su manje podložne požarima, uspostavljanje šumskog reda, čišćenje i iznošenje gorivog materijala. Potrebno je predvidjeti i sisteme za automatsku dojavu požara, dostupnost vode i ostalih sredstva za gašenje požara i sprečavanje njegovog širenja kako za površine za stanovanje tako i za površine specijalne namjene - zaštitne pojaseve i park šume.

Takođe, obavezno je planirati i obezbediti prilaz vatrogasnih vozila objektu.

Izgradjeni dijelovi razmatranog prostora moraju biti opremljeni funkcionalnom hidrantskom mrežom koja će omogućiti efikasnu zaštitu, odnosno gašenje nastalih požara.

Planirani objekat mora biti pokriven spoljnom hidrantskom mrežom regulisanom na nivou kompleksa u skladu sa Pravilnikom o tehničkim normativima za hidrantsku mrežu i gašenje požar („Službeni list CG“ broj 30/91).

U cilju zaštite od požara postupiti u skladu sa Zakonom o zaštiti i spašavanju ("Sl.list CG br.13/07, 05/08, 86/09 i 32/11).

Prilikom izrade investiciono-tehničke dokumentacije obavezno je uraditi Elaborat zaštite od požara, planove zaštite i spašavanja a na šta je potrebo pribaviti odgovarajuća mišljenja i saglasnosti u skladu sa Zakonom o zaštiti i spašavanju ("Sl.list CG br.13/07, 05/08, 86/09 i 32/11).

Takodje, prilikom izrade investiciono-tehničke dokumentacije poštovati slijedeću zakonsku regulativu: Pravilnik o tehničkim normativima za pristupne puteve, okretnice i uređene platee za vatrogasna vozila u blizini objekata povećanog rizika od požara (»Službeni list SFRJ«, br. 8/95), Pravilnik o tehničkim normativima za zaštitu visokih objekata od požara (»Službeni list SFRJ«, br. 7/84), Pravilnik o tehničkim normativima za zaštitu skladišta od požara i eksplozija (»Službeni list SFRJ«, br. 24/87), Pravilnik o izgradnji postrojenja za zapaljive tečnosti i o uskladištenju i pretakanju zapaljivih tečnosti (»Službeni list SFRJ«, br.20/71 i 23/71), Pravilnik o izgradnji stanica za snabdijevanje gorivom motornih vozila i o uskladištenju i pretakanju goriva (»Službeni list SFRJ«, br. 27/71), Pravilnik o izgradnji postrojenja za tečni naftni gas i o uskladištavanju i pretakanju tečnog naftnog gasa (»Službeni list SFRJ«, br. 24/71 i 26/71).

#### **Smjernice za aseizmičko projektovanje**

Polazeći od osobina seizmičnosti područja (IX), predloženih urbanističkih rješenja, odredaba postojećih propisa, date su preporuke za arhitektonsko projektovanje, koje treba primijeniti kao dio neophodnih mjera zaštite od posljedica zemljotresa, a koje u sklopu ukupnih mjera treba da doprinesu što cjelokupnijoj zaštiti prostora.

Preporuke za planiranje i projektovanje aseizmičkih objekata predstavljaju dalju razradu preporuka za urbanističko planiranje i projektovanje i njihovu konkretizaciju, povezujući se sa njima u procesu projektovanja:

- zaštita ljudskih života kao minimalni stepen sigurnosti kod aseizmičkog projektovanja,

- zaštita od djelimičnog ili kompletnog rušenja konstrukcija za vrlo jaka seizmička dejstva i minimalna oštećenja za slabija i umjereno jaka seizmička dejstva.

Iskustvo sa zemljotresima u svijetu pokazuje da objekti koji posjeduju dovoljnu čvrstinu, žilavost i krutost imaju dobro ponašanje i veliku otpornost na zemljotrese. Pored toga, objekti sa jednostavnim i prostim gabaritom i simetričnim rasporedom krutosti i masa u osnovi, pokazuju isto tako, dobro ponašanje kod seizmičkog dejstva.

Od posebnog značaja je i ravnomjerna distribucija krutosti i mase konstrukcije objekta po visini. Nagla promjena osnove objekta po visini dovodi do neujednačene promjene krutosti i težine, što obično prouzrokuje teška oštećenja i rušenja elemenata konstrukcije.

Izbor materijala, kvalitet materijala kao i način izvođenja objekta od bitnog su značaja za sigurnost i ponašanje objekta, izloženih seizmičkom dejstvu.

Armirano-betonske i čelične konstrukcije, dobro projektovane, raspolazu dovoljnom čvrstinom, žilavošću i krutošću, tako da i za jače zemljotrese ove konstrukcije posjeduju visoku seizmičku otpornost. Naprotiv, zidane konstrukcije izvedene od obične zidarije, kamena ili tečnih blokova, ne posjeduju žilavost i s obzirom na njihovu težinu prilično je teško da se konstruišu kao aseizmičke konstrukcije.

Od posebnog značaja za stabilnost konstrukcija jeste kvalitet realizacije i izvođenja uopšte.

Kod projektovanja konstrukcija temelja prednost imaju one konstrukcije koje sprječavaju klizanje u kontaktu sa tlom i pojavu neravnomjernih slijeganja.

Proračun aseizmičkih konstrukcija vrši se u saglasnosti sa propisima za građenje u seizmičkim područjima. Određuju se ekvivalentne horizontalne proračunske seizmičke sile sa kojima se proračunavaju i dimenzioniraju elementi konstrukcije. U slučajevima kada je potrebna bolje definisana sigurnost konstrukcije objekta, vrši se direktna dinamička analiza konstrukcije za stvarna seizmička dejstva. Kod ovog proračuna optimizuje se krutost, čvrstoća i žilavost konstrukcije, čime se može definisati kriterijum sigurnosti u zavisnosti od uslova fundiranja, seizmičnosti terena i karakteristika upotrijebljenog materijala i tipa konstrukcije.

Na osnovu opštih principa projektovanja aseizmičkih konstrukcija preporučuje se sljedeće:

- Na predmetnom području moguća je gradnja objekata različite spratnosti, uz primjenu svih standardnih građevinskih materijala za konstrukcije i oblikovanje objekata.

- Mogu biti zastupljeni najrazličitiji konstruktivni sistemi.

- Kod zidnih konstrukcija preporučuje se primjena zidarije, ojačane sa horizontalnim serklažima i armirane zidarije različitog tipa.

- Pored ramovskih armirano-betonskih konstrukcija može biti primijenjena izgradnja objekta ramovskih konstruktivnih sistema ojačanih sa armirano-betonskim dijafragmama (jezgrima), kao i konstrukcija sa armirano-betonskim platnima.

- Kod primjene prefabrikovanih armirano-betonskih konstrukcija preporučuje se primjena monolitnih veza između elemenata konstrukcije.

- Preporučuje se primjena dovoljno krutih međuspratnih konstrukcija u oba ortogonalna pravca, koje treba da obezbijede distribuciju seizmičkih sila u elementima konstrukcije prema njihovim deformacionim karakteristikama.

- Moguća je primjena najrazličitijih materijala i elemenata za ispunu. Prednost imaju lake prefabrikovane ispune koje bitno ne utiču na ponašanje osnovnog konstruktivnog sistema. Ukoliko se primjenjuje kruta i masivna ispunna (opeka ili blokovi najrazličitijeg tipa) treba uzeti u obzir uticaj ispune na osnovni konstruktivni sistem.

Projektovanje temelja konstrukcije objekta za dejstvo osnovnih opterećenja treba zasnovati na sljedećim načelima:

- Temelje konstrukcije treba projektovati tako da se za dejstvo osnovnog opterećenja izbjegnu diferencijalna slijeganja.

- Temelje objekta treba izvoditi na dobrom tlu.

- Temeljenja djelova konstrukcije ne izvode se na tlu koje se po karakteristikama značajno razlikuje od tla na kome je izvršeno temeljenje ostalog dijela konstrukcije. Ako to nije moguće, objekat treba razdvojiti na konstruktivne jedinice prema uslovima tla.

- Primjenu dva ili više načina temeljenja na istom objektu izbjegavati, osim ako se svaki način temeljenja primjenjuje pojedinačno po konstruktivnim jedinicama.

- Opterećenje koje se prenosi preko temeljne konstrukcije na tlo mora da bude homogeno raspoređeno po cijeloj konstruktivnoj površini.

- Treba obezbijediti dovoljnu krutost temeljne konstrukcije, a posebno na spojevima temeljnih greda sa stubovima konstrukcije.

- Prije početka projektovanja neophodno je uraditi geomehaničko ispitivanje tla.

Prije izrade tehničke dokumentacije preporuka investitor je obavezan da shodno članu 7 Zakona o geološkim istraživanjima ("Službeni list RCG", broj 28/93 i izmjene 42/94 i 26/07) izradi Projekat geoloških istraživanja tla za predmetnu lokaciju i Elaborat o rezultatima izvršenih geoloških istraživanja, i na iste pribavi saglasnost nadležnog ministarstva.

Projekat konstrukcije prilagoditi arhitektonskom rješenju uz pridržavanje važećih propisa i pravilnika: Pravilnik o opterećenju zgrada PBAB 87 („Službeni list SFRJ”, br. 11/87) i Pravilnik o tehničkim normativima za izgradnju objekata visokogradnje u seizmičkim područjima („Službeni list SFRJ”, br. 31/81, 49/82, 21/88 i 52/90).

Za potrebe proračuna koristiti podatke Zavoda za hidrometeorologiju i seizmologiju o klimatskim i hidrološkim karakteristikama u zoni predmetne lokacije.

Shodno članu 9 Zakona o zaštiti i zdravlju na radu (Sl.list CG, br.34/14), pri izradi tehničke dokumentacije projektant koji u skladu sa propisima o uređenju prostora i izgradnji objekata izrađuje tehničku dokumentaciju za izgradnju, rekonstrukciju ili adaptaciju objekta, namijenjene za radne i pomoćne prostorije i objekte gdje se tehnološki proces obavlja na otvorenom prostoru, dužan je da predvidjeti propisne mjere zaštite na radu u skladu sa tehološkim projektnim zadatkom. Pri izgradnji, rekonstrukciji ili rušenju objekta potrebno je izraditi Elaborat o uređenju gradilišta u skladu sa aktom nadležnog ministarstva shodno članu 10 Zakona o zaštiti i zdravlju na radu.

9

## USLOVI I MJERE ZAŠTITE ŽIVOTNE SREDINE

### Smjernice za zaštitu životne sredine

Koncepcija optimalnog korišćenja prostora, koja treba da je rezultat svakog planskog dokumenta u osnovi predstavlja akt zaštite životne sredine. Naime, životna sredina se štiti kroz korištenje na adekvatnan način i pod odgovarajućim uslovima.

U zahvatu plana nijesu predviđene namjene ili aktivnosti koje ugrožavaju životnu sredinu.

**Prostorno rešenje Plana rađeno je na osnovu principa očuvanja životne sredine. Za osnovne zahteve sa ovog stanovišta uzeti su:**

- da se voda, zemljište i vazduh liše svakog zagađenja uvođenjem adekvatne infrastrukture, a da aktivnosti na prostoru Plana ne ugrožavaju životnu sredinu
- da intenzitet korištenja bude u realnim okvirima
- da se postigne optimalan odnos izgrađenog i slobodnog prostora
- da se postigne potrebna količina zelenila za optimalnu zaštitu vazduha
- da se izvrši zaštita frekventnih koridora saobraćaja
- da se za prostor precizno definiše nadležnost i vlasništvo

Za sve objekte koji podležu izradi Elaborata o proceni uticaja na životnu sredinu neophodno je sprovesti postupak izrade, a prema važećem Zakonu o životnoj sredini ( Službeni list Crne Gore br.48/08, od 11.08.2008.g), Zakonom o procjeni uticaja na životnu sredinu ("Sl. list RCG", broj 80/05, 40/10, 73/10, 40/11, 27/13 i



	52/16) i Zakonu o strateškoj proceni uticaja na životnu sredinu (Sl.list RCG br.80/05 od 28.12.2005.g), kao i svim važećim pravilnicima vezanim za ovu oblast.
10	<b>USLOVI ZA PEJZAŽNO OBLIKOVANJE</b>
	<p><b>Opšti uslovi za pejzažno uređenje:</b></p> <p>Svaki objekat (arhitektonski, građevinski, saobraćajni) tj. urbanistička parcela, treba da ima projekat pejzažnog uređenja</p> <p>Obavezno uvođenje krovnog i vertikalnog zelenila za objekte koji ne mogu da obezbjede zadate min. procenete ozelenjenosti</p> <p>U toku izrade projektne dokumentacije obavezna je prethodna inventarizacija, taksacija i valorizacija postojećeg zelenila (dendrometrijske karakteristike, vitalnost, dekorativnost, predlog mjera njege) u cilju maksimalnog očuvanja i uklapanja postojećeg vitalnog i funkcionalnog zelenila u nova urbanistička rješenja</p> <p>Postojeće i planirano zelenilo mora biti prikazano u tehničkoj dokumentaciji u okviru uređenja terena</p> <p>Postojeće zelenilo očuvano u vidu masiva i pojedinačnih reprezentativna stabala, treba da čini okosnicu zelenog fonda budućih projektnih rješenja</p> <p>Predvidjeti zaštitu postojećeg vitalnog i funkcionalnog zelenila tokom građevinskih radova postavljanjem zaštitnih ograda</p> <p>Na mjestim gdje nije moguće uklapanje i zadržavanje kvalitetnog zelenila, planirati presađivanje (kod vrsta koje podnose presađivanje)</p> <p>U slučajevima gdje kvalitetno i vrijedno zelenilo nije moguće presaditi, dispoziciju objekata na UP prilagoditi postojećem vrijednom zelenilu</p> <p>Tokom građevinskih radova, površinski sloj zemlje lagerovati i koristiti ga za nasipanje površina predviđenih za ozelenjavanje</p> <p>Koristiti reprezentativne, visokodekorativne autohtone biljne vrste i egzote otporne na uslove sredine, rasadnički odnjegovane u kontejnerima</p> <p>Izbjegavati invazivne biljne vrste</p> <p>Karakteristike sadnica drveća za ozelenjavanje:</p> <ul style="list-style-type: none"> <li>- min. visina sadnice od 2,5 - 3 m</li> <li>- min. obim stabla na 1m visine od 12 - 14 cm</li> </ul> <p>Predvidjeti linearno ozelenjavanje saobraćajnica i parking prostora</p> <p>Izvršiti rekonstrukciju postojećih drvoreda</p> <p>Predvidjeti urbano opremanje, rasvjetu, sisteme za navodnjavanje i protivpožarnu zaštitu svih zelenih površina.</p> <p><b>Smjernice za površine ograničene namjene – zelenilo individualnih objekata</b></p> <p>Zelenilo u okviru stambenih objekata podrazumjeva uređenje slobodnih površina oko objekta u zavisnosti od orijentacije kuće i njenog položaja na parceli. Osnovna pravila uređenja okućnice su da kuća bude na 1/3 placa, bliže ulici, gdje se nalazi predvrt koji ima estetsku ulogu i sadrži kolski prilaz, parking, rasvjetu i sl. Zadnji vrt služi kao prostor za odmor i ako je parcela veća kao ekonomski dio dvorišta.</p> <ul style="list-style-type: none"> <li>- kompoziciju vrta stilski uskladiti sa arhitekturom objekta;</li> <li>- pri odabiru zasada voditi računa o uslovima sredine, dimenzijama, boji, oblicima;</li> <li>- za izradu staza i stepenica koristiti materijale koji su dostupni u najbližem okruženju;</li> <li>- predvrt urediti reprezentativno u okviru kojeg razmotriti rješenje formiranja parkinga;</li> <li>- razdvajanje parcela i izolaciju od saobraćajne buke riješiti podizanjem zasada žive ograde;</li> <li>- za zasjenu koristiti pergolu sa dekorativnim puzavicama</li> <li>- zelene površine treba da zahvataju min. 40% površine parcele;</li> </ul>

11 .	<p><b>USLOVI I MJERE ZAŠTITE NEPOKRETNIH KULTURNIH DOBARA I NJIHOVE ZAŠTIĆENE OKOLINE</b></p> <p><b>Ssmjernice za zaštitu kulturne i prirodne baštine</b></p> <p>Na prostoru obuhvata Plana nema registrovanih nepokretnih kulturnih dobara, tj. prostora sa karakterističnim interakcijama čovjeka i prirode, a koji su evidentirani kao kulturno – istorijski objekat, kulturno-istorijska cjelina, lokalitet ili područje. Takodje, nema ni dobara sa potencijalnim kulturnim vrijednostima za koje je pokrenuta inicijativa za zaštitu odnosno pokrenut postupak prethodne zaštite.</p> <p>U cilju zaštite arheoloških lokaliteta u čitavoj zoni zahvata Plana neophodno je poštovati odredbe Zakona o kulturnim dobrima („Službeni list CG“ broj 49/10 i 40/11, čl. 87 i 88), koje se odnose na slučajna otkrića - nalaze od arheološkog značaja. Ukoliko se prilikom izvođenja radova naiđe na arheološke ostatke, sve radove treba obustaviti i o tome obavjestiti Ministarstvo kulture i Upravu za zaštitu kulturnih dobara, kako bi se preduzele sve neophodne mjere za njihovu zaštitu.</p> <p><b>Na prostoru DUP-a „Pinješ 3“ trebalo bi poštovati smjernice iz PUP-a:</b></p> <ul style="list-style-type: none"> <li>• minimalne intervencije i zaštita pejzažnih vrijednosti</li> <li>• detaljno snimanje postojećeg stanja, evidentiranje zdravih, bolesnih i stabala sklonih padu i primjena adekvatnih bioloških i građevinskih, odnosno hidrograđevinskih mjera zaštite na izradi kamenih podzida, regulisanju kišnih, bujičnih tokova.</li> <li>• zabrana izgradnje terasa od betona ili kamena sa betonskim temeljima koji sputavaju i presijecaju korijenski sistem stabala.</li> </ul>
12 .	<p><b>USLOVI ZA LICA SMANJENE POKRETLJIVOSTI I LICA SA INVALIDITETOM</b></p> <p style="text-align: center;">/</p>
13 .	<p><b>USLOVI ZA POSTAVLJANJE I GRADNJU POMOĆNIH OBJEKATA</b></p> <p><b>Za izgradnju pomoćnih objekata važe sljedeće smjernice:</b></p> <p>Dozvoljena je izgradnja pomoćnih objekata na svakoj parceli stanovanja malih gustina ukoliko se ispoštuju uslovi u pogledu zauzetosti i kapaciteta i pod uslovom da ne ugrožava uslove korišćenja osnovnog i susjednih stambenih objekata. Pomoćnim objektima smatraju se garaže, spremišta i sl. ali i ekonomski objekti kao što su šupe, ljetnje kuhinje, spremišta poljoprivrednih proizvoda i sl.</p> <p>Udaljenje pomoćnog objekta od ivice parcele ne smije biti manje od 2.0 m. Rastojanje od granice parcele može biti i manje uz saglasnost vlasnika susjedne parcele, ali ne manja od 1m. Saglasnost ima trajni karakter bez obzira na eventualnu promjenu vlasnika.</p> <p>Moguće je graditi pomoćne objekte kao horizontalne dogradnje gabarita osnovnog objekta, pritom poštujući uslove za dogradnju postojećih objekata, kao i opšte uslove stambene izgradnje.</p>
14 .	<p><b>USLOVI ZA OBJEKTE KOJI MOGU UTICATI NA BEZBJEDNOST VAZDUŠNOG SAOBRAĆAJA</b></p> <p style="text-align: center;">/</p>
15 .	<p><b>USLOVI ZA OBJEKTE KOJI MOGU UTICATI NA PROMJENE U VODNOM REŽIMU</b></p> <p style="text-align: center;">/</p>
16 .	<p><b>MOGUĆNOST FAZNOG GRAĐENJA OBJEKTA</b></p> <p>Pojedinačna urbanistička parcela može realizovati i u više faza u skladu sa programom investitora ali tako da se u svakoj fazi obezbedi potreban broj parking mjesta i ostalih komplementarnih sadržaja i da se izgradnja na pojedinačnoj urbanističkoj parceli definiše u skladu sa programskim odrednicama i koeficijentima datim ovim planom.</p> <p><i>Moguća je gradnja na dijelu urbanističke parcele – katastarskoj parceli, u obimu proporcionalnom njenom udjelu u predmetnoj urbanističkoj parceli i sa istim parametrima, ali samo ako je data katastarska parcela već registrovana u Upravi za</i></p>

	<i>nekretnine na dan usvajanja Plana. Naknadna podjela urbanističkih parcela nije moguća.</i>
17.	<b>USLOVI ZA PRIKLJUČENJE NA INFRASTRUKTURU</b>
17.1.	<b>Uslovi priključenja na elektroenergetsku infrastrukturu</b>
	<p>Način priključenja predmetnog objekta na elektrodistributivnu mrežu biće određen u „uslovima za izradu tehničke dokumentacije“ – koje investitor treba da dobije od Elektroprivrede Crne Gore A.D. Nikšić, FC Distribucija, Region 4 - Ulcinj.</p> <p>Prilikom izrade tehničke dokumentacije potrebno je poštovati sljedeće preporuke CEDIS-a:</p> <ul style="list-style-type: none"> <li>- Tehnička preporuka za priključenje potrošača na niskonaponsku mrežu TP-2 ( II dopunjeno izdanje),</li> <li>- Tehnička preporuka - Tipizacija mjernih mjesta,</li> <li>- Upustvo i tehnički uslovi za izbor i ugradnju ograničavača strujnog opterećenja,</li> <li>- Tehnička preporuka TP-1b - Distributivna transformatorska stanica DST-CEDIS 10/0,4 kV.</li> </ul>
17.2.	<b>Uslovi priključenja na vodovodnu i kanizacionu infrastrukturu</b>
	<p>Uslove priključenja predmetnog objekta na gradsku hidrotehničku mrežu investitor će pribaviti od nadležnog JP „Vodovod i kanalizacija“ Ulcinj. Hidrotehničke instalacije projektovati prema važećim tehničkim propisima i standardima i na iste pribaviti saglasnost od nadležnog javnog preduzeća.</p>
17.3.	<b>Uslovi priključenja na saobraćajnu infrastrukturu</b>
	/
17.4.	<b>Ostali infrastrukturni uslovi</b>
	<p><b><u>Telekomunikaciona mreža:</u></b></p> <p>Prilikom izrade tehničke dokumentacije za TK instalacije poštovati:</p> <ul style="list-style-type: none"> <li>- Zakon o elektronskim komunikacijama („Službeni list Crne Gore“, broj 40/13), <ul style="list-style-type: none"> <li>- Pravilnik o širini zaštitnih zona i vrsti koridora u kojima nije dopušteno planiranje i gradnja drugih objekata („Službeni list Crne Gore“, broj 33/14), kojim se propisuju način i uslovi određivanja širine zaštitnih zona elektronskih komunikacionih mreža, elektronske komunikacione infrastrukture i povezane opreme i radio koridora u čijoj zoni nije dopušteno planiranje i gradnja drugih objekata;</li> <li>- Pravilnik o tehničkim i drugim uslovima za projektovanje, izgradnju i korišćenje elektronske komunikacione mreže, elektronske komunikacione infrastrukture i povezane opreme u objektima („Službeni list Crne Gore“, broj 41/15), kojim se propisuju tehnički i drugi uslovi za projektovanje, izgradnju i korišćenje elektronske komunikacione mreže, elektronske komunikacione infrastrukture i povezane opreme u poslovnim i stambenim objektima;</li> <li>- Pravilnik o uslovima za planiranje, izgradnju, održavanje i korišćenje pojedinih vrsta elektronskih komunikacionih mreža, elektronske komunikacione infrastrukture i povezane opreme („Službeni list Crne Gore“, broj 59/15), koji propisuje uslove za planiranje, izgradnju, održavanje i korišćenje pojedinih vrsta elektronskih komunikacionih mreža, elektronske komunikacione infrastrukture i povezane opreme u Crnoj Gori;</li> <li>- Pravilnik o zajedničkom korišćenju elektronske komunikacione infrastrukture i povezane opreme („Službeni list Crne Gore“, broj 52/14), kojim se propisuju uslovi i način zajedničkog korišćenja elektronske komunikacione infrastrukture i povezane opreme, kao i mjere za povećanje raspoloživosti slobodnih kapaciteta u toj infrastrukturi;</li> </ul> </li> </ul> <p><b><i>Isto tako Zakonom o elektronskim komunikacijama („Službeni list Crne Gore“, broj 40/13, 56/13, 2/17 i 49/19), za izradu tehničke dokumentacije treba koristiti i sledeće sajtove:</i></b></p>

	<p>- <b>Sajt na kome se nalaze relevantni propisi u skladu sa kojim se obavlja izrada tehničke dokumentacije <a href="http://www.ekip.me/regulativa/">http://www.ekip.me/regulativa/</a>,</b></p> <p>- <b>Sajt na kome Agencija objavljuje podatke o postojećem stanju elektronske komunikacione infrastrukture <a href="http://ekinfrastruktura.ekip.me/ekip.me">http://ekinfrastruktura.ekip.me/ekip.me</a>, kao i</b></p> <p>- <b>Adresu web portala <a href="http://ekinfrastruktura.ekip.me/ekip/login.isp">http://ekinfrastruktura.ekip.me/ekip/login.isp</a> preko koga sve zainteresovane strane od Agencije za telekomunikacije i poštansku djelatnost mogu da zatraže otvaranje korisničkog naloga, kako bi pristupili georeferenciranoj bazi podataka elektronske komunikacione infrastrukture.</b></p>	
18	<p><b>POTREBA IZRADE GEODETSKIH, GEOLOŠKIH (GEOTEHNIČKIH, INŽENJERSKO-GEOLOŠKIH, HIDROGEOLOŠKIH, GEOMEHANIČKIH I SEIZMIČKIH) PODLOGA, KAO I VRŠENJA GEOTEHNIČKIH ISTRAŽNIH RADOVA I DRUGIH ISPITIVANJA</b></p> <p style="text-align: center;">/</p>	
19	<p><b>POTREBA IZRADE URBANISTIČKOG PROJEKTA</b></p> <p style="text-align: center;">/</p>	
20	<p><b>ZA ZGRADE URBANISTIČKO-TEHNIČKI USLOVI SADRŽE I URBANISTIČKE PARAMETRE</b></p>	
	Oznaka urbanističke parcele	<b>153</b>
	Površina urbanističke parcele (m <sup>2</sup> )	<b>1.302,51</b>
	Maksimalni indeks zauzetosti	<b>0,30</b>
	Max. Površina prizemlja (m <sup>2</sup> )	<b>390.00</b>
	Maksimalni indeks izgrađenosti	<b>0,50</b>
	Bruto građevinska površina objekata (max BGP)	<b>650,00</b>
	Maksimalna spratnost objekata	<b>P+2</b>
	Namjena	<b>SMG - Stanovanje male gustine</b>
	Maksimalna visinska kota objekta	/
	Parametri za parkiranje odnosno garažiranje vozila	<p style="text-align: center;"><b>Uslovi za parkiranje vozila na parcelama stanovanja male gustine:</b></p> <p>Potreban broj parking mjesta treba obezbjediti u okviru parcele, na otvorenom, u garaži u sklopu ili van objekta. Kod objekata na nagnutom terenu, garaže se mogu graditi u sklopu uređenja dvorišta, u denivelaciji ispred objekta. Broj mjesta za parkiranje vozila se određuje po principu 1 PM na 1 stan.</p>
	Smjernice za oblikovanje i materijalizaciju, posebno u odnosu na ambijentalna svojstva područja	/
		<p style="text-align: center;"><b>Smjernice za povećanje energetske efikasnosti i korišćenje obnovljivih izvora energije</b></p> <p>U procesu uspostavljanja održive potrošnje energije prioritet treba dati racionalnom planiranju potrošnje, tj.</p>

<p>Uslovi za unapređenje energetske efikasnosti</p>		<p>implementaciji mjera energetske efikasnosti u svim segmentima energetske sistema.</p> <p>Održiva gradnja je svakako jedan od značajnijih segmenata održivog razvoja koji uključuje:</p> <ul style="list-style-type: none"> <li>- Upotrebu građevinskih materijala koji nisu štetni po životnu sredinu;</li> <li>- Energetsku efikasnost zgrada;</li> <li>- Upravljanje otpadom nastalim prilikom izgradnje ili rušenja objekata.</li> </ul> <p>Energetski i ekološki održivo graditeljstvo teži:</p> <ul style="list-style-type: none"> <li>- Smanjenju gubitaka toplote iz objekta poboljšanjem toplotne zaštite spoljnih elemenata i povoljnim odnosom osnove i volumena zgrade;</li> <li>- Povećanju toplotnih dobitaka u objektu povoljnom orijentacijom zgrade i korišćenjem sunčeve energije;</li> <li>- Korišćenju obnovljivih izvora energije u zgradama (sunce, vjetar, biomasa itd.);</li> <li>- Povećanju energetske efikasnosti termoenergetskih sistema.</li> </ul> <p>Cilj sveobuhvatne uštede energije, a time i zaštite životne sredine je stvoriti preduslove za sistemsku sanaciju i rekonstrukciju postojećih zgrada, a zatim i povećanje obavezne toplotne zaštite novih objekata. Prosječno stariji postojeći objekti godišnje troše 200-300 kWh/m<sup>2</sup> energije za grijanje, standardno izolovane kuće ispod 100, savremene niskoenergetske kuće oko 40, a pasivne 15 kWh/m<sup>2</sup> i manje.</p> <p>Nedovoljna toplotna izolacija dovodi do povećanih toplotnih gubitaka zimi, hladnih spoljnih konstrukcija, oštećenja nastalih vlagom (kondenzacijom) kao i pregrijavanja prostora ljeti.</p> <p>Posljedice su oštećenja konstrukcije, nekonforno i nezdravo stanovanje i rad. Zagrijavanje takvih prostora zahtjeva veću količinu energije što dovodi do povećanja cijene korišćenja i održavanja prostora, ali i do većeg zagađenja životne sredine. Poboljšanjem toplotno izolacionih karakteristika zgrade moguće je postići smanjenje ukupnih gubitaka toplote za prosječno 40 do 80%.</p> <p>Kod gradnje novih objekata važno je već u fazi idejnog projekta u saradnji sa projektantom predvidjeti sve što je potrebno da se dobije kvalitetna i optimalna energetski efikasna zgrada.</p> <p>Zato je potrebno:</p> <ul style="list-style-type: none"> <li>- Analizirati lokaciju, orijentaciju i oblik objekta;</li> <li>- Primjeniti visoki nivo toplotne izolacije kompletnog spoljnog omotača objekta i izbjegavati toplotne mostove;</li> <li>- Iskoristiti toplotne dobitke od sunca i zaštititi se od pretjeranog osunčanja;</li> <li>- Koristiti energetski efikasan sistem grijanja, hlađenja i ventilacije, i kombinovati ga sa obnovljivim izvorima energije.</li> </ul>
<p><b>OSTALI USLOVI</b></p>		
<p>Investitor je obavezan da pripremi i propiše projektni zadatak za izradu tehničke dokumentacije za uređenje predmetnog/ih objek(a)ta uz obavezno poštovanje urbanističko-tehničkih uslova.</p> <p>Tehničku dokumentaciju raditi u skladu sa ovim uslovima, uslovima javnih preduzeća za oblast infrastrukture, važećim tehničkim propisima, normativima i standardima za</p>		

projektovanje, izgradnju i korišćenje ove vrste objekata, a na osnovu projektnog zadatka investitora.

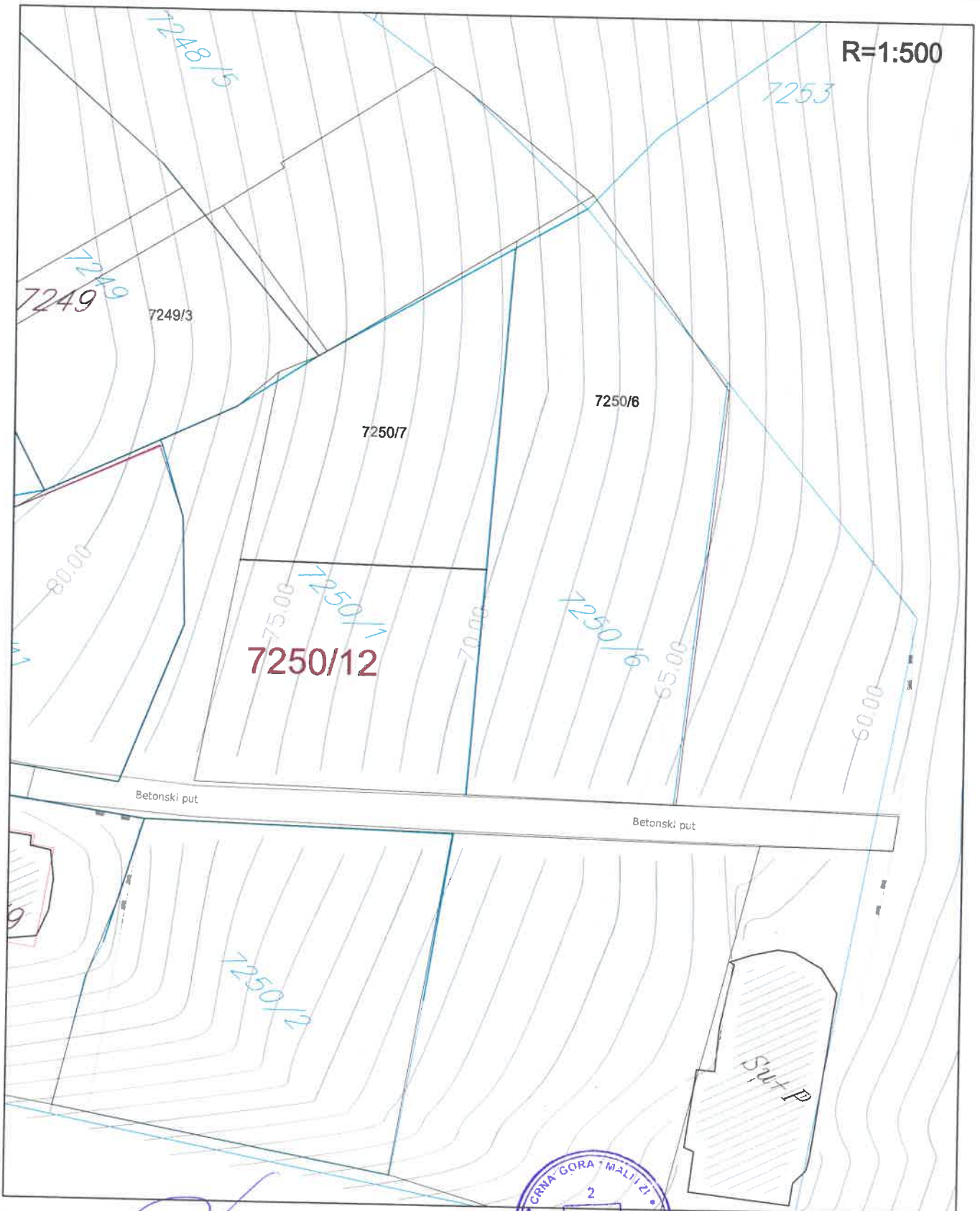
Investitor je dužan da izradjenu tehničku dokumentaciju u svemu u skladu sa članom 91 Zakona o planiranju prostora i izgradnji objekata („Sl.list CG“ br.64/17 od 06.10.2017. god.) i Pravilnikom o načinu vršenja Revizije idejnog i glavnog projekta ("Sl.list CG" br.81/08 od 26.12.2008 god.) dostavi nadležnom inspekcijskom organu u skladu sa članom 92 Zakona o planiranju prostora i izgradnji objekata („Sl.list CG“, br.64/17 od 06.10.2017.god.).

Predmetni urbanističko – tehnički uslovi važe do izmjene postojećeg, odnosno donošenja novog planskog dokumenta.

21	<b>DOSTAVLJENO:</b> 1 x Podnosiocu zahtjeva, 1 x Urbanističko-građevinskoj inspekciji 1 x Arhivi i 1 x U spise predmeta.	
22	<b>OBRAĐIVAČ URBANISTIČO-TEHNIČKIH USLOVA:</b>	<b>Sam. savjetnik I za urbanizam,</b> Mehmet Tafica dipl.ing.građ.
		 <b>potpis</b>
23	<b>OVLAŠĆENO SLUŽBENO LICE:</b>	<b>V.D. SEKRETAR-a,</b> Muhamed Muharemović, spec.sci.arh.
24		 <b>potpis ovlašćenog službenog lica</b>
25	<b>PRILOZI</b> 1. Grafički prilozi iz planskog dokumenta 2. Tehnički uslovi u skladu sa posebnim propisom 3. List nepokretnosti sa kopijom plana	1. Sastavni dio urbanističko - tehničkih uslova su i grafički prilozi iz Detaljnog urbanističkog plana za lokalitet "Pinješ 3" u Ulcinju u R=1/500 . 2. Za dobijanje tehničkih uslova, s'hodno članu 74 stav 5 Zakona o planiranju prostora i izgradnji objekata („Sl.list CG“ br.64/17 od 06.10.2017.god.), dostavljeni su Nacrti Urbanističko-tehničkih uslova za izgradnju objekta za stanovanje na urbanističkoj parceli br.153 u zahvatu Detaljnog urbanističkog plana za lokalitet "Pinješ 3, i to: - DOO "Vodovod i kanalizacija" – Ulcinj, dopis broj 05-332/21-155/3 od 10.05.2021. godine (tehnički uslovi za vodovod i kanalizaciju), - 2 x Sekretarijatu za komunalne djelatnosti i zaštitu ambijenta, dopis broj 05-332/21-155/4 i 05-332/21-155/3 od 10.05.2021.godine (saobraćajni uslovi i mišljenje o potrebi/nepotrebi procjene uticaja na životnu sredinu) i - Sekretarijatu za privredu i ekonomski razvoj, Opštine Ulcinj, dopis broj 05-332/21-155/3 od 10.05.2021. godine (vodni uslovi), a koji još nijesu odgovorili (dostavili tehničke uslove).



DUP-a Ulcinj Grad za lokalitet " Pinješ 3"  
Karta br.02.Topografska katastarska podloga



Savjetnik I za urbanizam  
Mehmet Tafica, dipl.ing.građ.



V.D. Sekretar,-a  
spec.sci.arh.

*Muhammed Muharemovic*  
*Bojana*

DUP-a Ulcinj Grad za lokalitet " Pinješ 3"  
Karta br.03.Postojeće stanje-namjena površina



Savjetnik I za urbanizam  
Mehmet Tafica, dipl.ing.građ.



V.D. Sekretar,-a  
spec.sci.arh.

*Mehmet Tafica*  
*Mirna Demović*  
*Naša*



LEGENDA:

 Granica zahvata DUP-a

 Granica katastarske parcele

*4740* Broj katastarske parcele

LEGENDA:

 jednorodno stanovanje

 višeporodno stanovanje

 objekti za smještaj turista

 objekat u izgradnji

 livade, oranice i neizgrađene površine

 šumske površine

 ulice

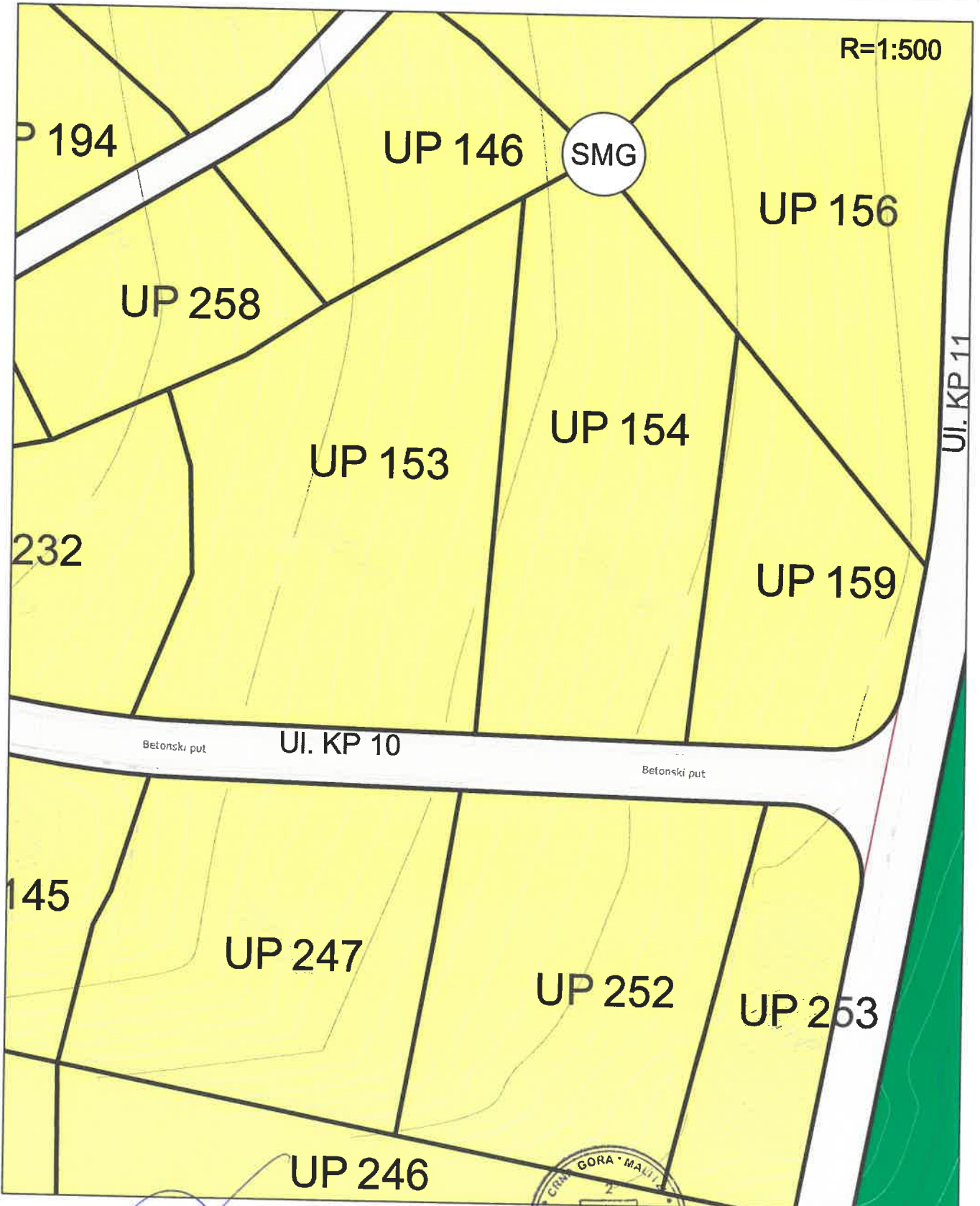
 parking prostor

 površine za groblja



DUP-a Ulcinj Grad za lokalitet " Pinješ 3"  
Karta br.04.Planirana namjena površina

R=1:500



Savjetnik I za urbanizam  
Mehmet Tafica, dipl.ing.grad.








V.D. Sekretar,-a  
spec.sci.arh.


*Mehmet Tafica*

*M.P.*

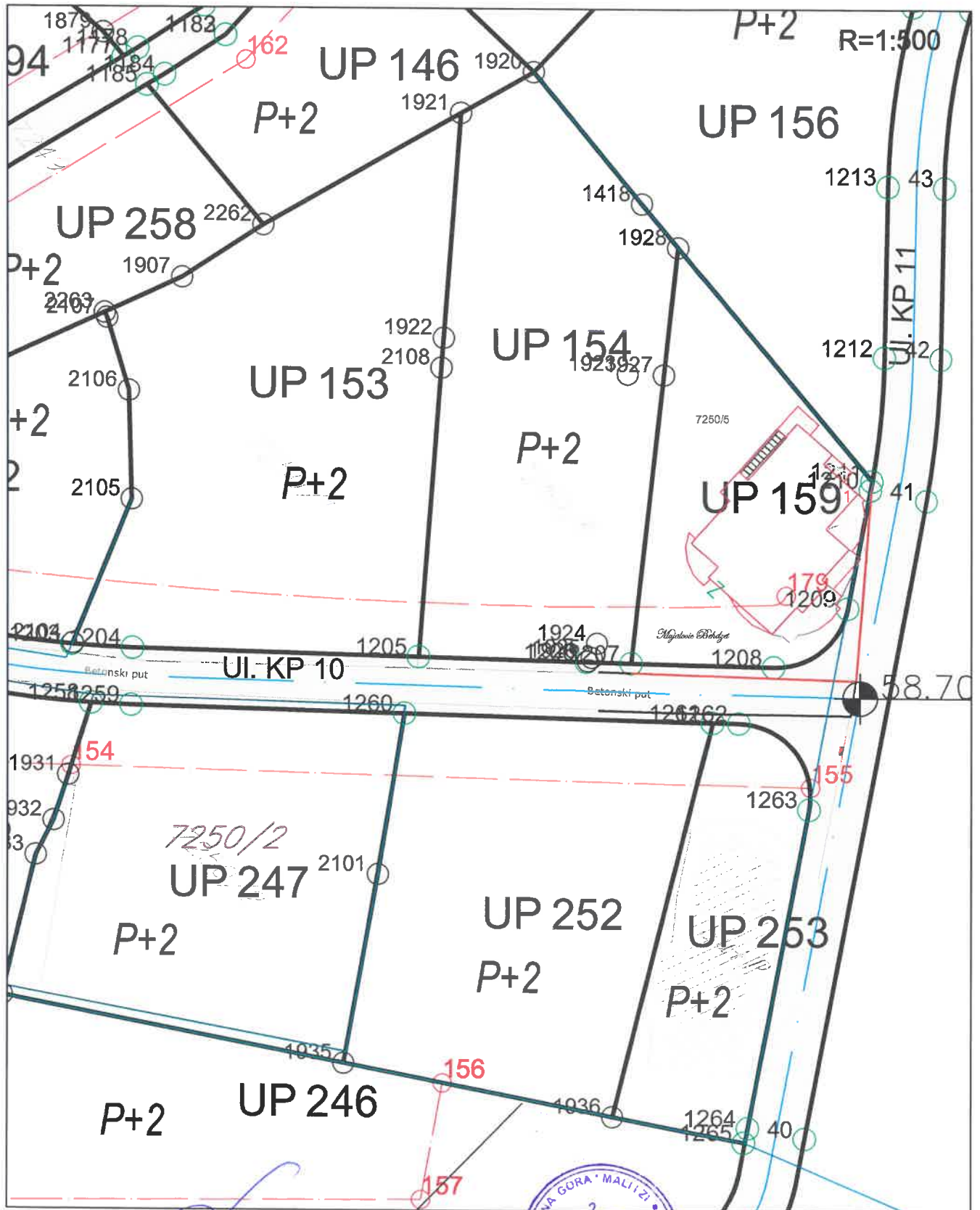
LEGENDA:

-  Granica zahvata DUP-a
-  Granica katastarske parcele
-  Broj katastarske parcele
-  Granica urbanističke parcele
-  Broj urbanističke parcele

-  Poljoprivredne površine
-  Površine za vjerske objekte
-  Površine mješovite namjene
-  Površine za stanovanje male gustine
-  Površine za sport i rekreaciju
-  Park-šume i parkovi
-  Površine zaštitnog zelenila
-  Površine za groblja
-  Površine za elektroenergetsku infrastrukturu
-  Površine za drumski i pješački saobraćaj



DUP-a Ulcinj Grad za lokalitet " Pinješ 3"  
 Karta br.05.Plan parcelacije regulacije i nivelacije



Savjetnik I za urbanizam  
 Mehmet Tafica, dipl.ing.građ.



V.D. Sekretar,-a  
 spec.sci.arh.

*Muhamed Muharemović*

## LEGENDA:



Granica zahvata DUP-a



Granica katastarske parcele

4740

Broj katastarske parcele



Granica urbanističke parcele

P41

Broj urbanističke parcele

  
33.00

Nivelaciona kota

P+2

Planirana spratnost



Građevinska linija



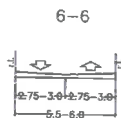
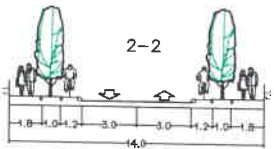
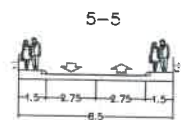
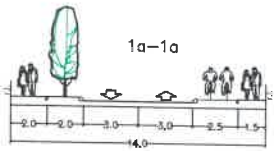
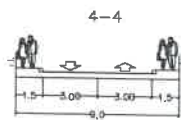
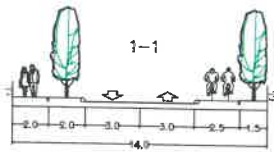
Regulaciona linija







POPREČNI PROFILI R=1:200

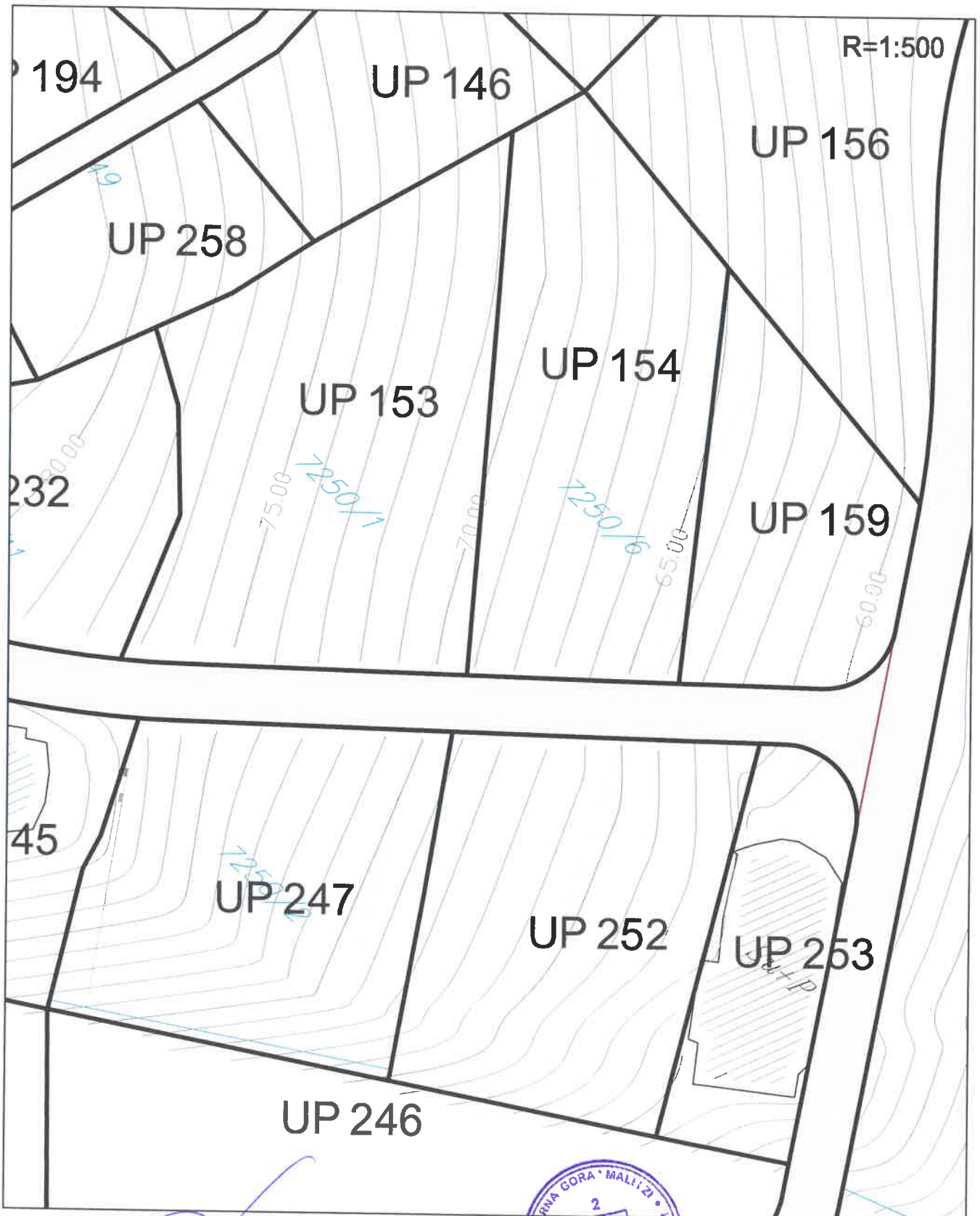


LEGENDA:

- ■ ■ Granica zahvata DUP-a
- Granica katastarske parcele
- 4740 Broj katastarske parcele
- Granica urbanističke parcele
- P41 Broj urbanističke parcele
- ⊙ Nivelaciona kota



DUP-a Ulcinj Grad za lokalitet " Pinješ 3"  
Karta br.07.Plan hidrotehnicke infrastrukture



Savjetnik I za urbanizam  
Mehmet Tafica, dipl.ing.grad.














V.B. Sekretar,-a  
spec.sci.arh.

*MUSTAFA DEDIC*  
*MUSTAFA DEDIC*

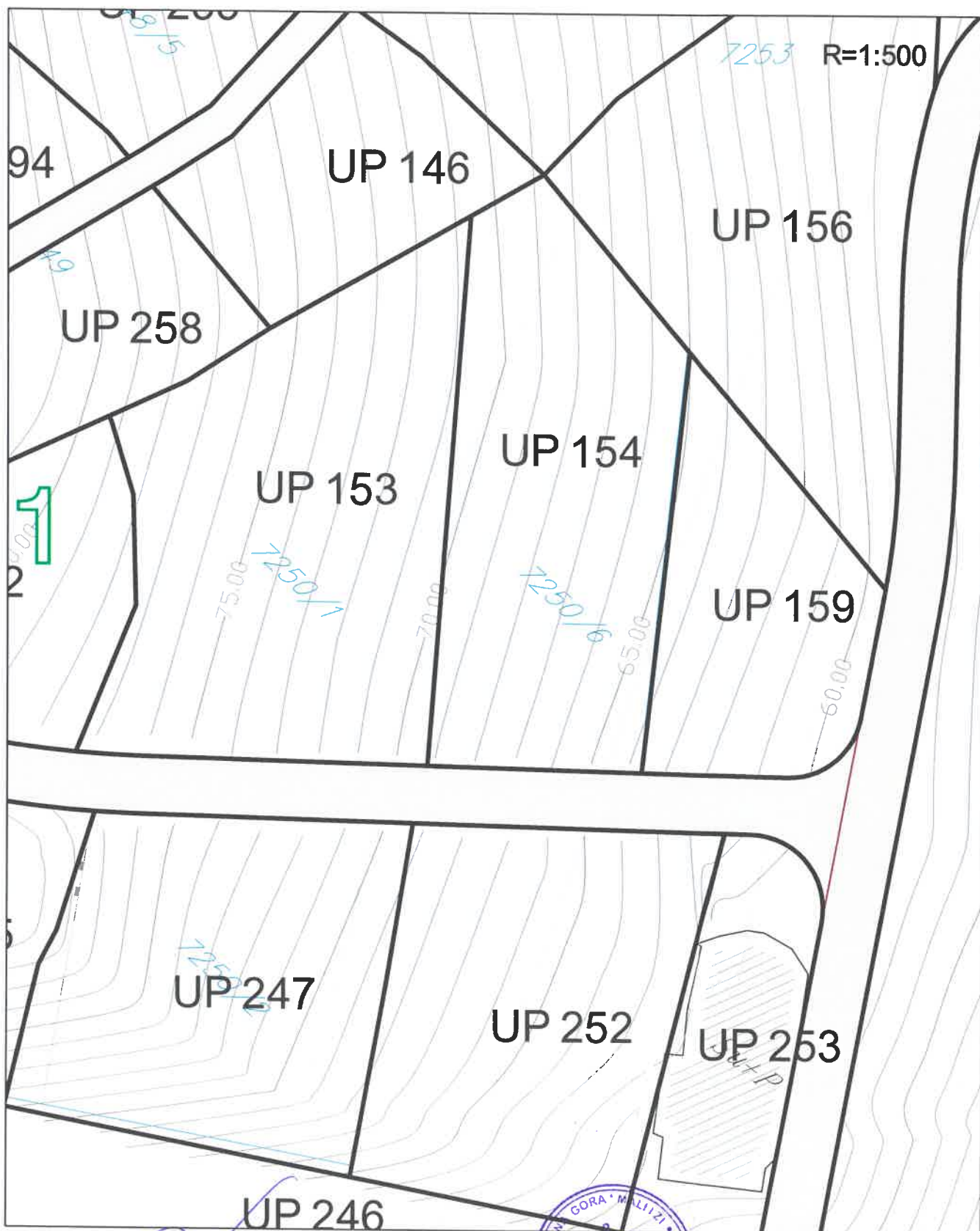


## HIDROTEHNIČKA INFRASTRUKTURA

-  POSTOJEĆI VODOVOD
-  POSTOJEĆI VODOVOD - ZA UKIDANJE
-  PLANIRANI VODOVOD
  
-  POSTOJEĆA FEKALNA KANALIZACIJA
-  POSTOJEĆA FEKALNA KANALIZACIJA - ZA UKIDANJE
-  PLANIRANA FEKALNA KANALIZACIJA
-  SMJER ODVOĐENJA FEKALNE KANALIZACIJE
-  PUMPNA STANICA
  
-  POSTOJEĆA ATMOSFERSKA KANALIZACIJA
-  PLANIRANA ATMOSFERSKA KANALIZACIJA
-  SMJER ODVOĐENJA ATMOSFERSKE KANALIZACIJE



DUP-a Ulcinj Grad za lokalitet " Pinješ 3"  
Karta br.08.Plan elektroenergetske infrastrukture









Savjetnik I za urbanizam  
Mehmet Tafica, dipl.ing.građ.



V.D. Sekretar,-a  
spec.sci.arh.

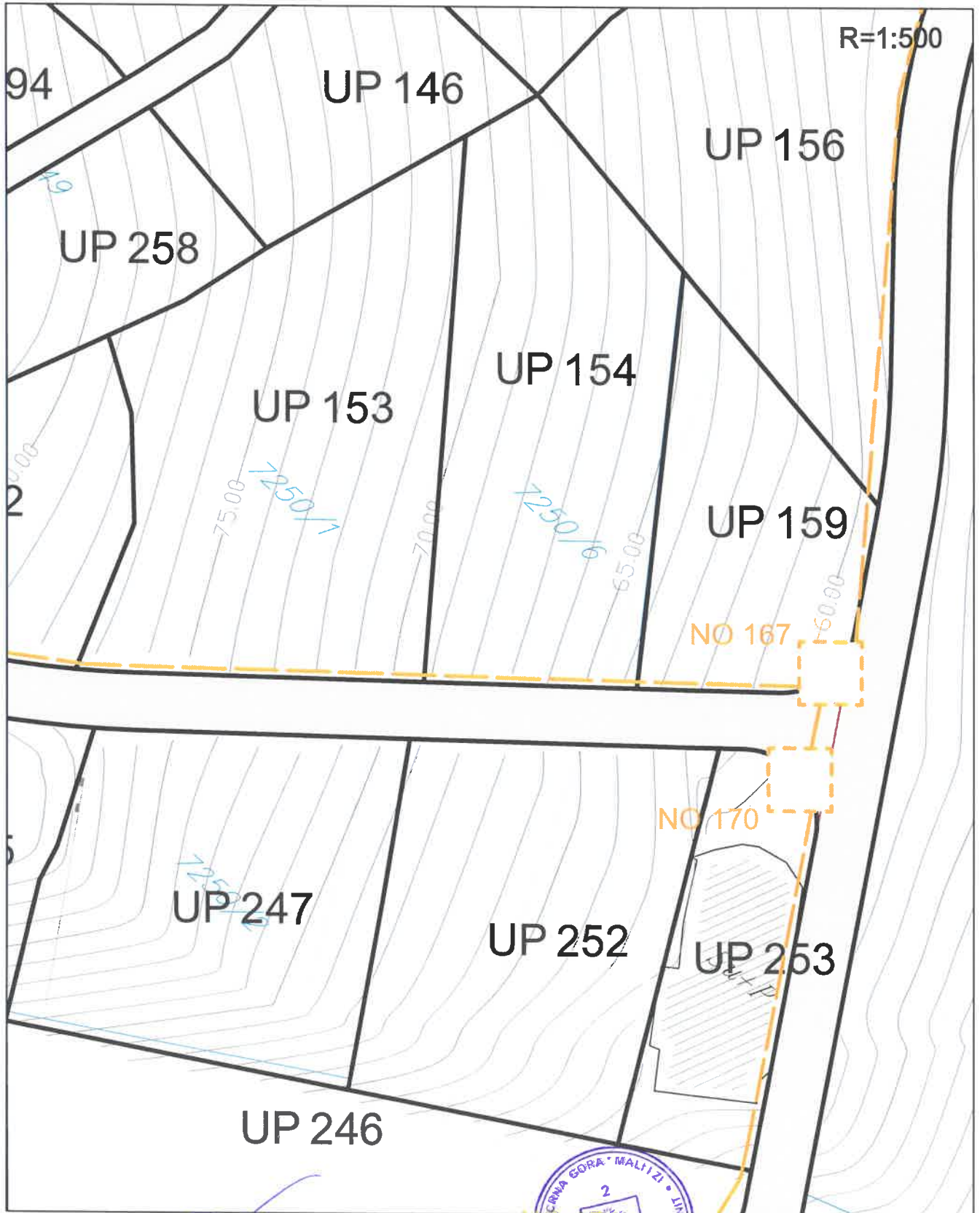
*Muhammed Muharemović*  
*Kada*

## ELEKTROENERGETSKA INFRASTRUKTURA

-  Zona trafo reona
-  Oznaka trafo reona
-  Postojeća transformatorska stanica
-  Planirana transformatorska stanica
-  Postojeći elektrovod 10 kV
-  Planirani elektrovod 10 kV
-  Planirani elektrovod 35 kV



DUP-a Ulcinj Grad za lokalitet " Pinješ 3"  
Karta br.09.Plan telekomunikacione infrastrukture



Savjetnik I za urbanizam  
Mehmet Tafica, dipl.ing.građ.



V.D. Sekretar,-a  
spec.sci.arh.

MUHAMMED MUHAMMEDOVIĆ  
MAM

## LEGENDA

ELEKTRONSKA KOMUNIKACIONA (TELEKOMUNIKACIONA) INFRASTRUKTURA - PLANIRANO STANJE

 TK OKNO - POSTOJEĆE KABLOVSKO OKNO

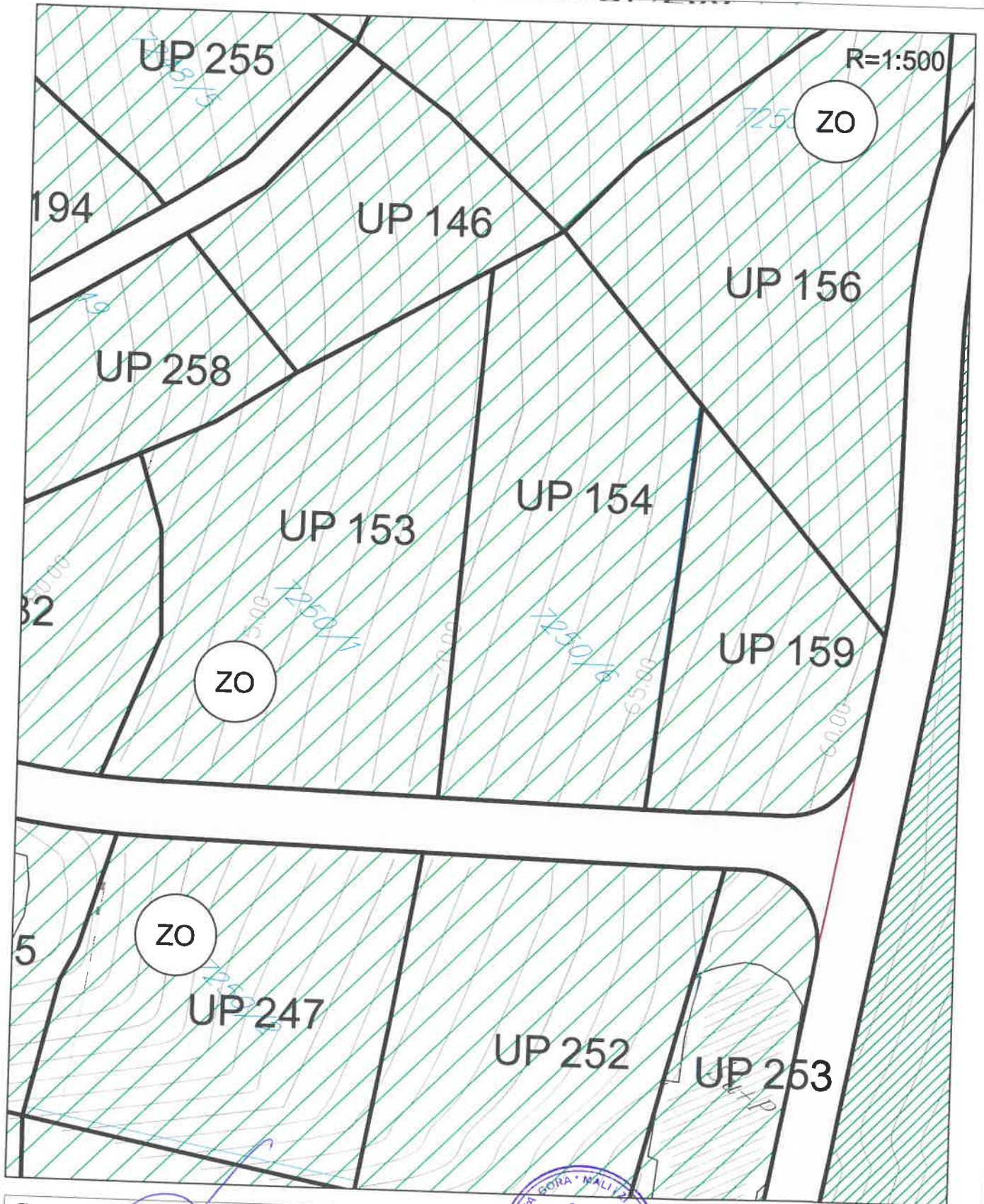
 PLANIRANO TK OKNO - PLANIRANO KABLOVSKO OKNO NO 1,....,NO 197

 PLANIRANI TK PODZEMNI VOD - PLANIRANA ELEKTRONSKA  
KOMUNIKACIONA INFRASTRUKTURA SA 4 PVC CIJEVI 110mm





DUP-a Ulcinj Grad za lokalitet " Pinješ 3"  
Karta br.10.Plan pejzaznog uređenja



Savjetnik I za urbanizam  
Mehmet Tafica, dipl.ing.grad.



V.D. Sekretar,-a  
spec.sci.arh.

MUHAMMED MUHAMETOVIC

14.11.11

LEGENDA:



Granica zahvata DUP-a



Granica katastarske parcele

4740

Broj katastarske parcele



Granica urbanističke parcele

P41

Broj urbanističke parcele

Nivelaciona kota



POLJOPRIVREDNE POVRŠINE

POVRŠINE ZA PEJZAŽNO UREĐENJE JAVNE NAMJENE



PARK - ŠUMA



ZELENILO UZ SAOBRAĆAJNICE

POVRŠINE ZA PEJZAŽNO UREĐENJE OGRANIČENE NAMJENE



ZELENILO INDIVIDUALNIH STAMBENIH OBJEKATA



ZELENILO STAMBENIH OBJEKATA I BLOKOVA SA POSLOVANJEM



ZELENILO VJERSKIH OBJEKATA



SPORTSKO REKREATIVNE POVRŠINE

POVRŠINE ZA PEJZAŽNO UREĐENJE SPECIJALNE NAMJENE



ZAŠTITNI POJASEVI



ZELENILO GROBLJA







18400000008



108-919-1367/2021

**UPRAVA ZA KATASTAR  
I DRŽAVNU IMOVINU**

CRNA GORA

**PODRUČNA JEDINICA  
ULCINJ**

Broj: 108-919-1367/2021

Datum: 19.04.2021.

KO: ULCINJ

Na osnovu člana 173 Zakona o državnom premjeru i katastru nepokretnosti ("Sl. list RCG" br. 29/07, "Sl. list CG" br. 73/10, 032/11, 040/11, 043/15, 037/17 i 17/18), postupajući po zahtjevu BR 917-1-47/20201 OD 19 04 2021 GOD, ULCINJ, za potrebe izdaje se

**LIST NEPOKRETNOSTI 5349 - PREPIS**

Podaci o parcelama									
Broj	Podbroj	Broj zgrade	Plan Skica	Datum upisa	Potes ili ulica i kućni broj	Način korišćenja Osnov sticanja	Bon. klasa	Površina m <sup>2</sup>	Prihod
7250	12		29 137	01/04/2021	PINJEŠ	Sume 4. klase RAZMJENA		548	2.85
Ukupno								548	2.85

Podaci o vlasniku ili nosiocu				
Matični broj - ID broj	Naziv nosioca prava - adresa i mjesto		Prava	Obim prava
2003992860037 0	NIKIĆ MLADEN DANILO UL. 4 JUL PODGORICA 0		Svojina	1/1

**Ne postoje tereti i ograničenja.**

Naplata takse oslobođena na osnovu člana 82, stav 4, Zakona o planiranju prostora i izgradnji objekata ("Sl. list RCG, br. 064/17 i 044/18)



Načelnik: 9

Čaprići Dževdet



CRNA GORA

UPRAVA ZA KATASTAR I DRŽAVNU IMOVINU

PODRUČNA JEDINICA: ULCINJ

Broj: 917-1-47/2021

Datum: 19.04.2021.



Katastarska opština: ULCINJ

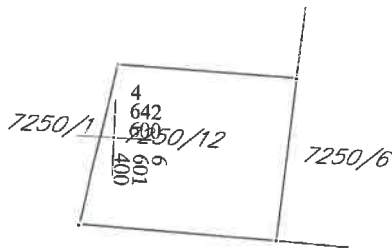
Broj lista nepokretnosti:

Broj plana: 29

Parcela: 7250/12

# KOPIJA PLANA

4  
642  
500  
6  
601  
400  
Parcela 1: 1000



4  
642  
500  
6  
601  
400

IZVOD IZ DIGITALNOG PLANA

Obradio:



Ovjerava  
Službeno lice:

4  
642  
500  
6  
601  
400

4  
642  
500  
6  
601  
400

4  
642  
500  
6  
601  
400