





SITUACIJA URBANISTIČKE PARCELE BR. 117  
IZMJENA I DOPUNA DUP " ULCINJ GRAD " ZA LOKALITET MERAJA 2

Urbanistička parcela br:117=295m<sup>2</sup>

R=1:250  
-Prikazane kote su apsolutne

dio katastarska parcela br.1557=285m<sup>2</sup> L.N.1394 Hasanagić Hajrulah 1/1  
dio katastarske parcele br:1553=8m<sup>2</sup> L.N.604 Sv.Crne Gore -raspolaganje Opština Ulcinj  
dio katastarske parcele br:1453=2m<sup>2</sup> L.N.604 Sv.Crne Gore -raspolaganje Opština Ulcinj

LEGENDA:

-  urbanistička parcela
-  P+2 planirana spratnost
-  katastarska parcela
-  površine za individualno stanovanje (porodično)

Koordinate prelomnih tačaka urbanističke parcele:

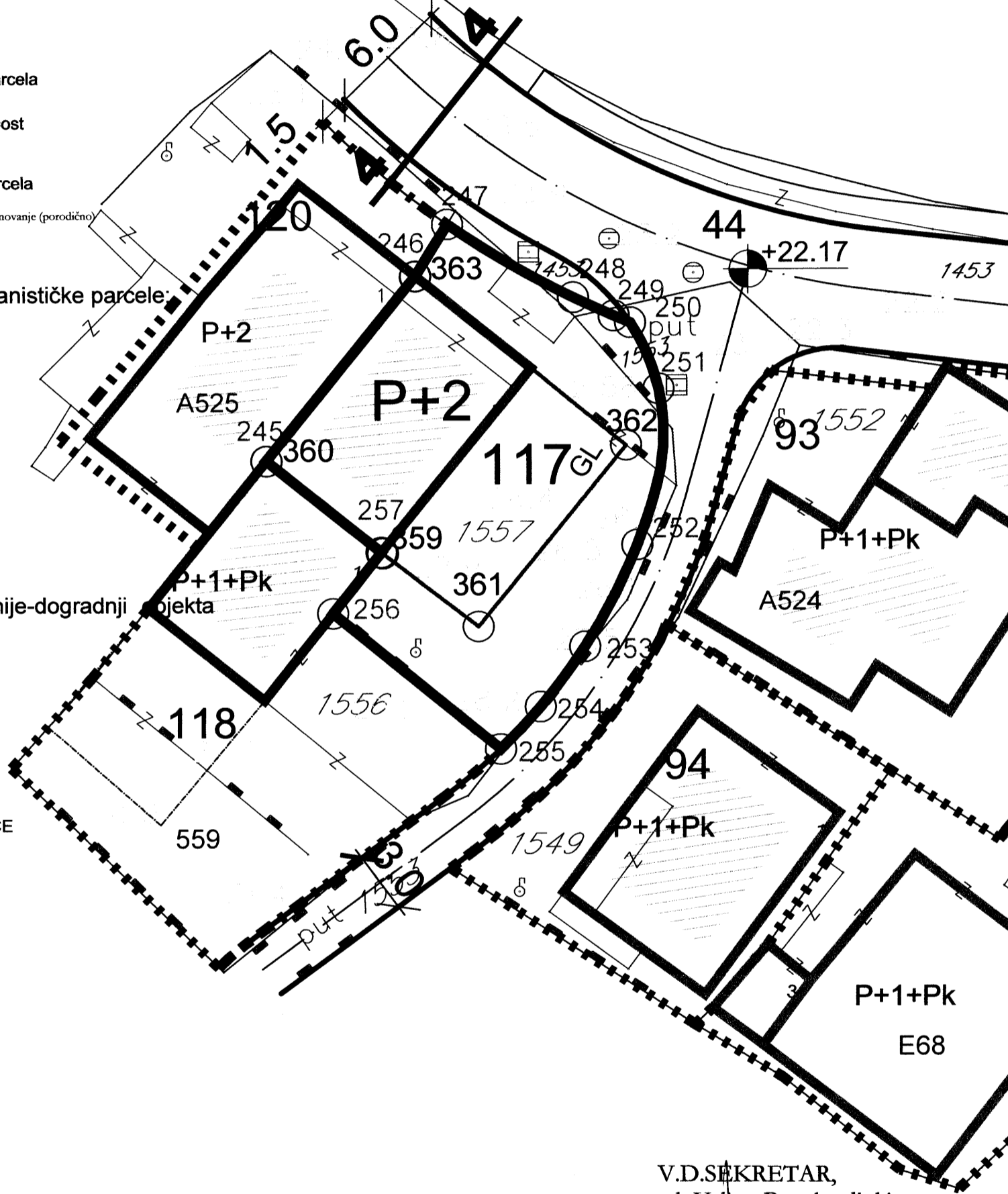
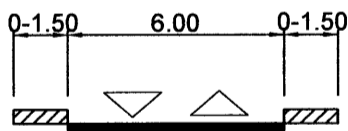
245	6601040.78	4643513.22
246	6601048.10	4643522.35
247	6601049.67	4643524.92
248	6601055.81	4643521.30
249	6601057.80	4643520.39
250	6601058.61	4643520.06
251	6601059.98	4643516.79
252	6601058.91	4643509.08
253	6601056.35	4643504.05
254	6601054.17	4643501.09
255	6601052.22	4643499.00
256	6601044.03	4643505.69
257	6601046.40	4643508.72

Koordinate tačaka građevinske linije-dogradnji objekta

359	6601046.48	4643508.66
360	6601040.79	4643513.21
361	6601051.15	4643505.05
362	6601058.38	4643514.01
363	6601048.09	4643522.32

POPREČNI PRESJECI SAOBRAĆAJNICE

presjek 4 - 4



Obradio geometar,  
Sulejman Ujkashi

V.D.SEKRETAR,  
arh. Valon Buzuku dipl.ing

ULCINJ/2014

