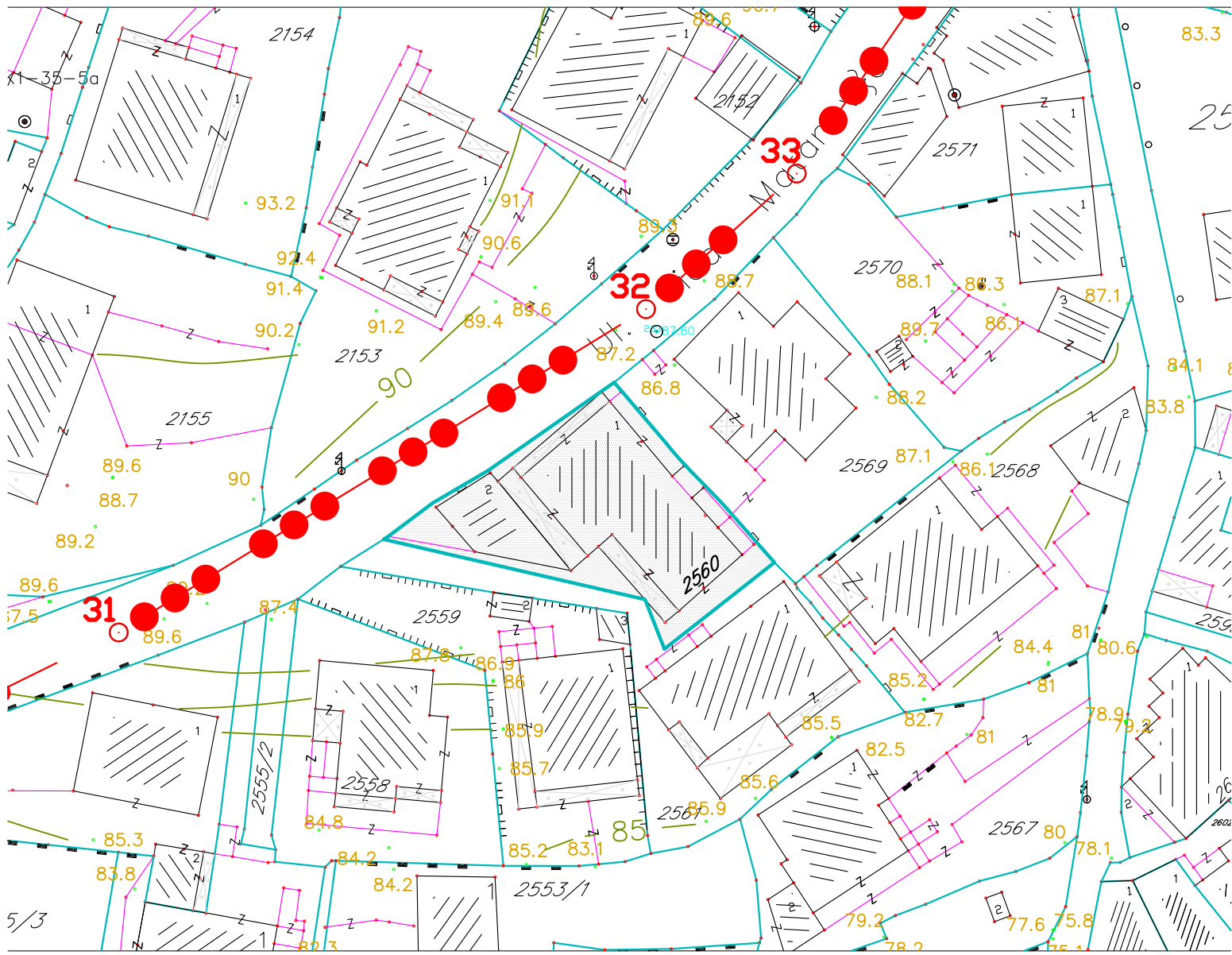





Izmjene i dopune za određene urbanističke i katastarske
parcele u zahvatu liD DUP-a "Ulcinj-Grad" za lokalitet
"Meterizi 1" u Ulcinju

Postojeće stanje
GEODETSKA PODLOGA
k.p 2560

R=1:500 **1.5**



-  granica Plana
-  granica kat.parcEle
- 2423 oznaka kat. parcele
-  objekti