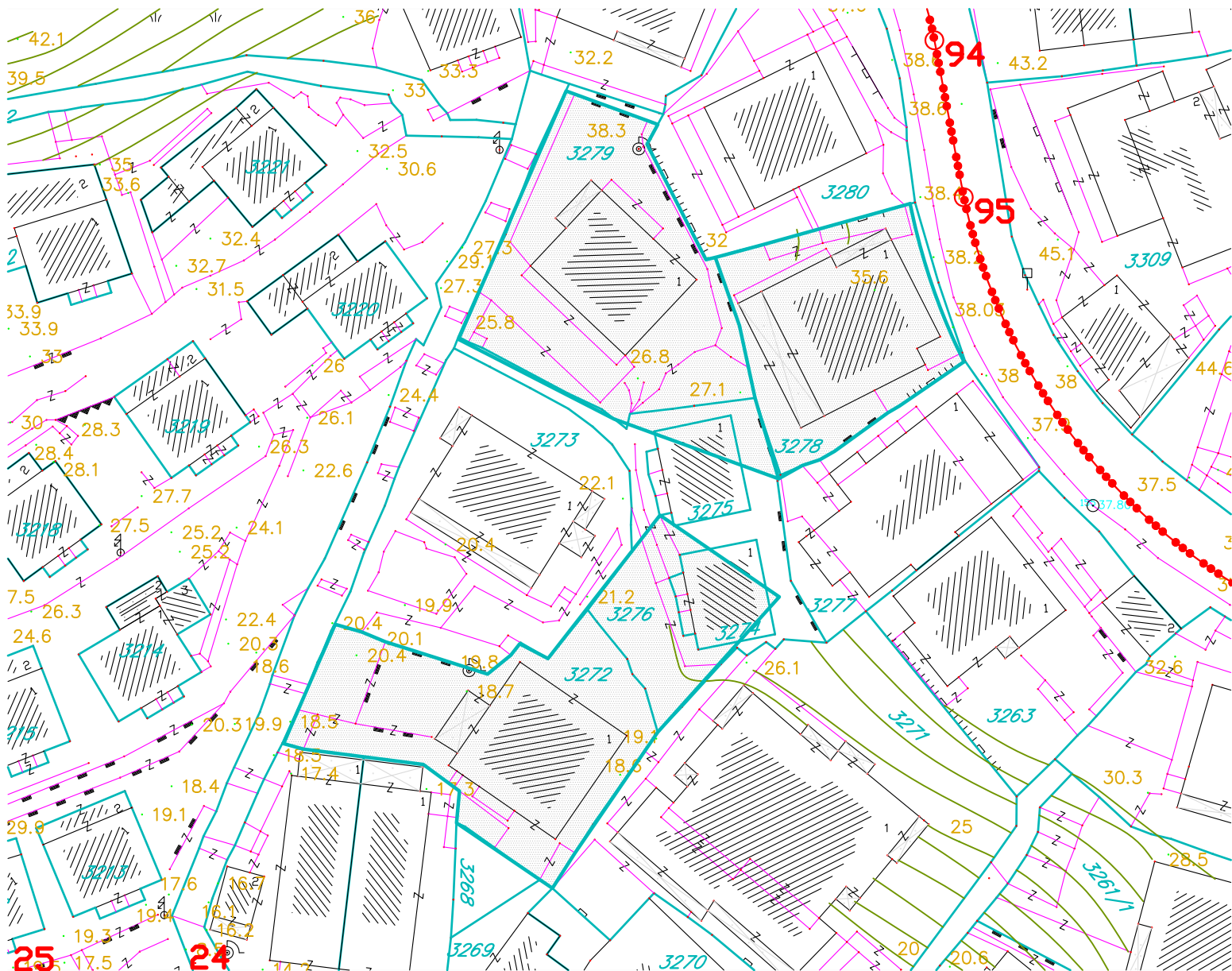






# Izmjene i dopune za određene urbanističke i katastarske parcele DUP-a "Ulcinj-Grad" za lokalitet "Pristan"

Postojeće stanje  
GEODETSKA PODLOGA  
k.p 3279, 3278, 3272

R=1:500

1.3



-  granica Plana
-  granica kat.parcele
-  oznaka kat. parcele
-  gradjevinska linija

Obradivač:  
**INKOPLAN** d.o.o.- Podgorica  
Maj 2015. godine

Investitor  
OPŠTINA ULCINJ