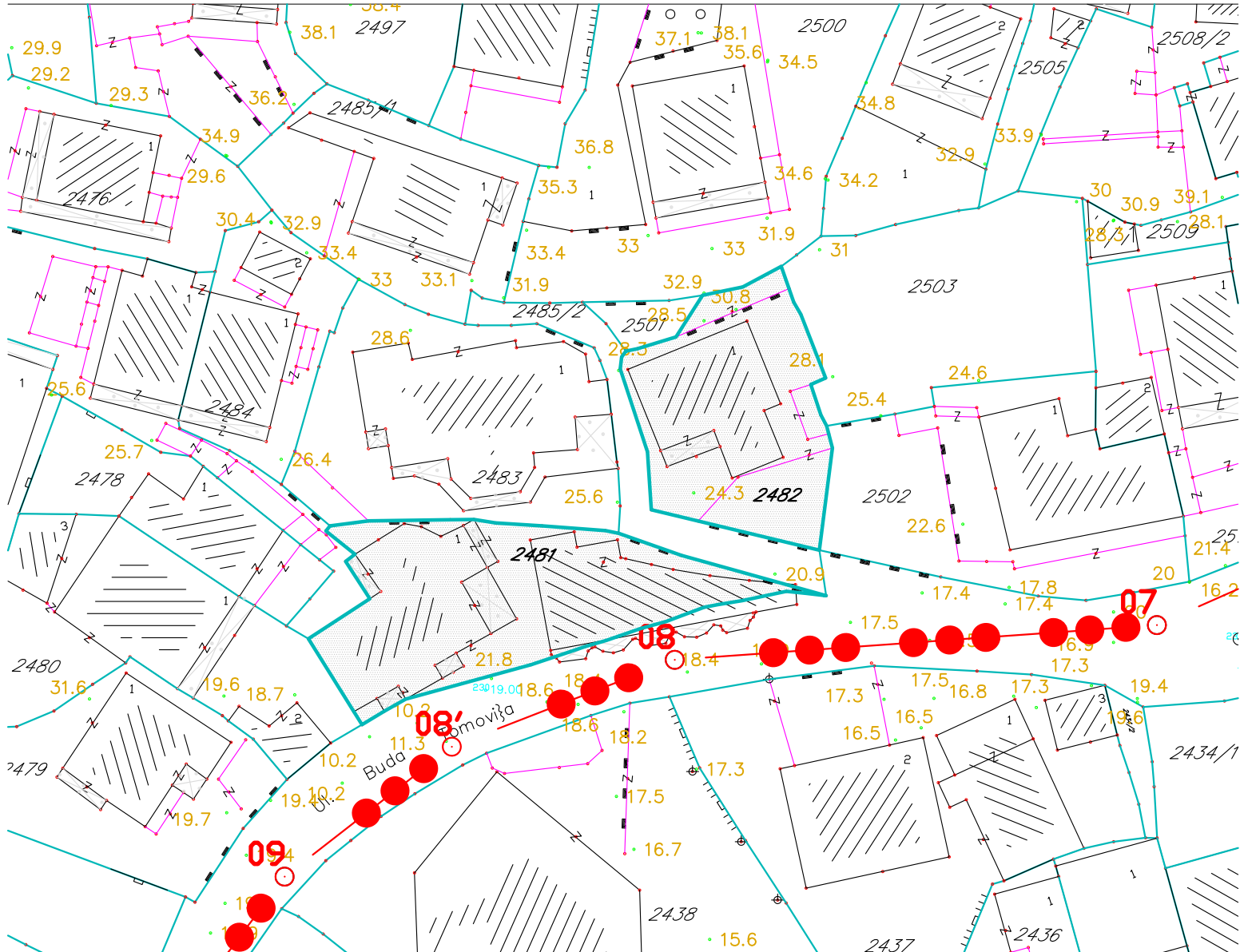



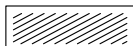


Izmjene i dopune za određene urbanističke i katastarske parcele u zahvatu liD DUP-a "Ulcinj-Grad" za lokalitet "Meterizi 1" u Ulcinju

Postojeće stanje
GEODETSKA PODLOGA
k.p 2481, 2482

R=1:500 **1.3**



-  granica Plana
-  granica kat.parcele
-  oznaka kat. parcele
-  objekti

Obradivač:
INKOPLAN d.o.o.- Podgorica
Maj 2015. godine

Investitor
OPŠTINA ULCINJ