

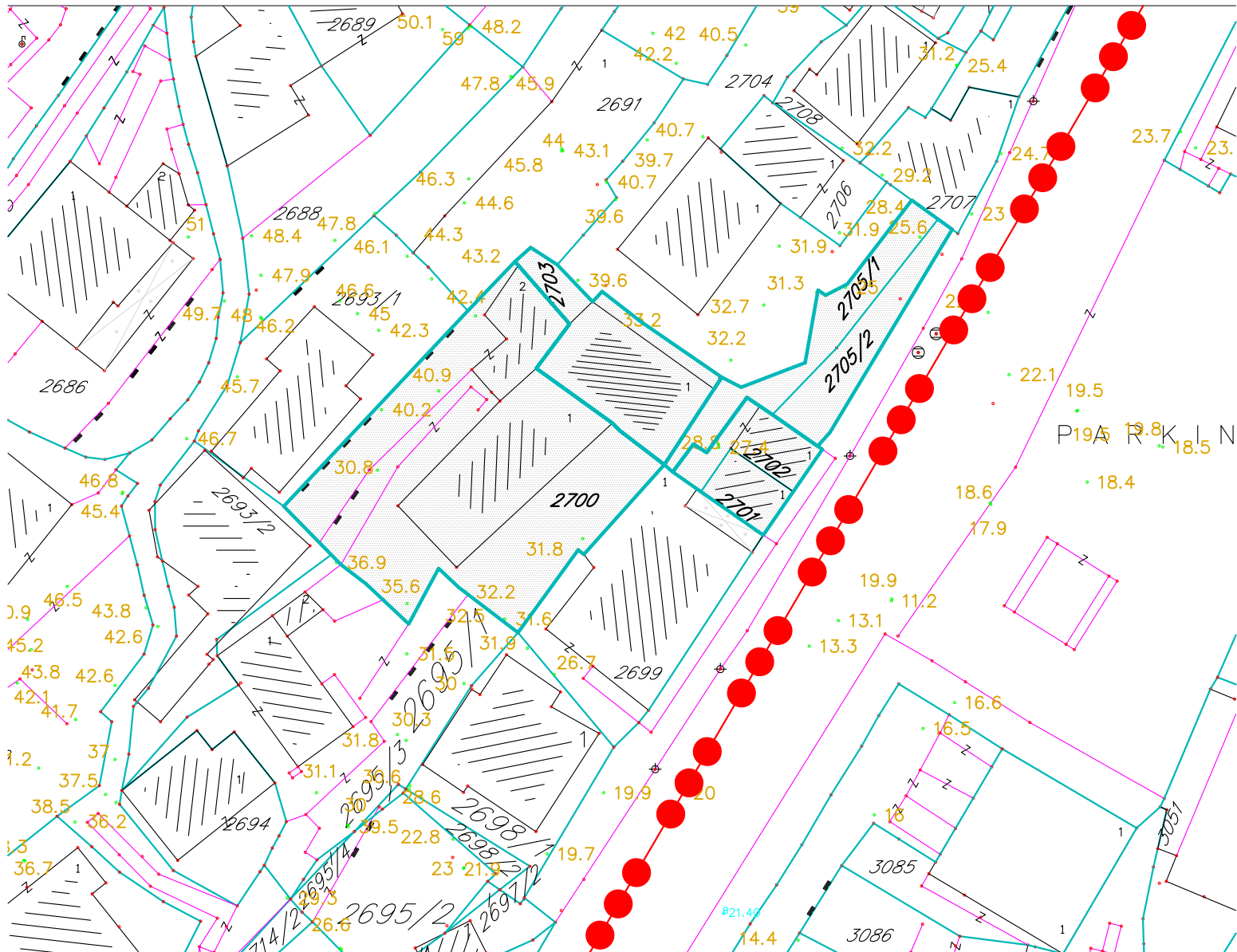
Izmjene i dopune za određene urbanističke i katastarske parcele u zahvatu liD DUP-a "Ulcinj-Grad" za lokalitet "Meterizi 1" u Ulcinju





Postojeće stanje
GEODETSKA PODLOGA

R=1:500

1.2

k.p 2700, 2701, 2702, 2703, 2705/1, 2705/2



-  granica Plana
-  granica kat.parcele
-  oznaka kat. parcele
-  objekti

Obradivač:
INKOPLAN d.o.o.- Podgorica
Maj 2015. godine

Investitor
OPŠTINA ULCINJ