

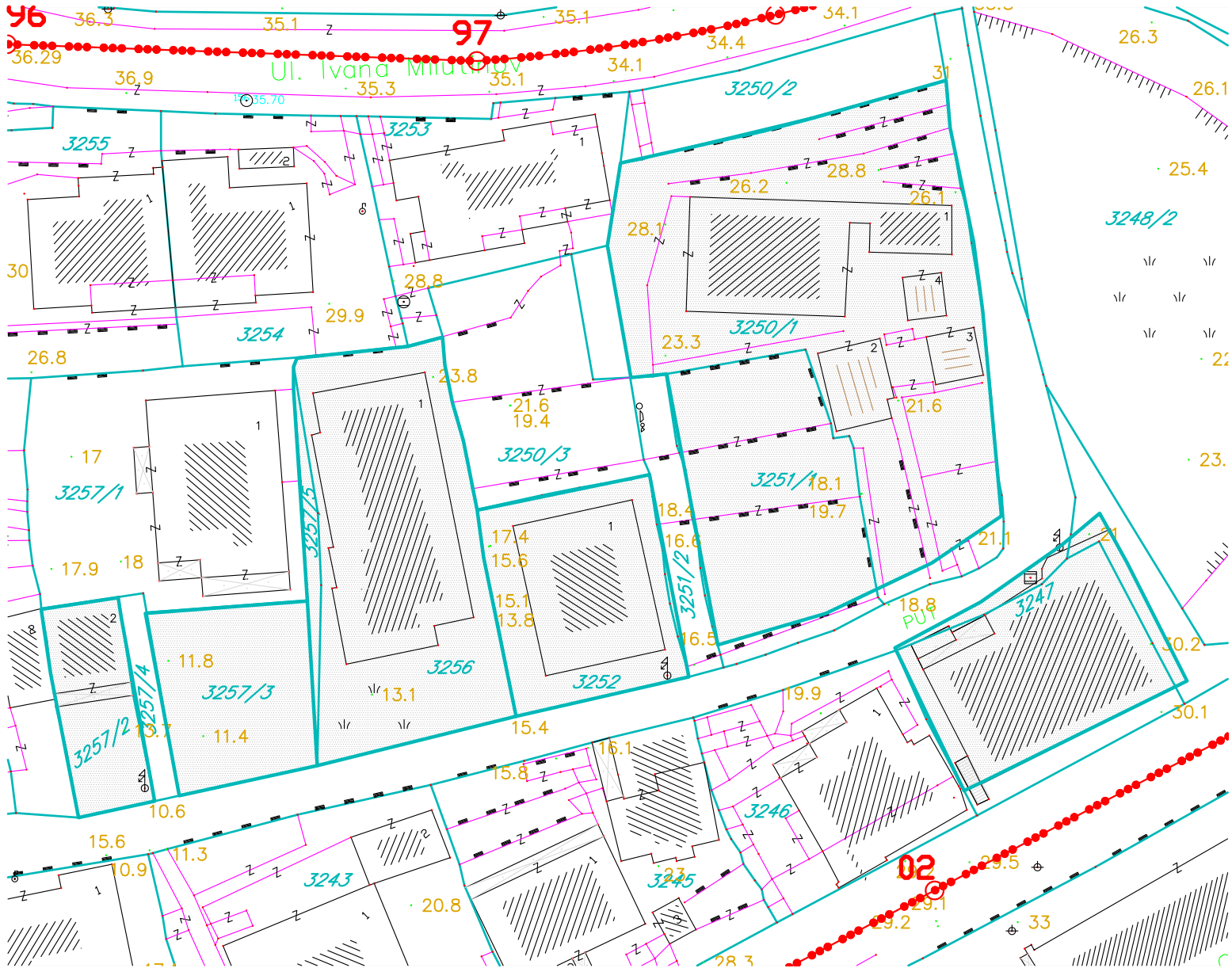
# Izmjene i dopune za određene urbanističke i katastarske parcele DUP-a "Ulcinj-Grad" za lokalitet "Pristan"



Postojeće stanje  
GEODETSKA PODLOGA

R=1:500

1.1

k.p 3257/2, 3257/3, 3257/5, 3256, 3252, 3251/1, 3250/1, 3247



-  granica Plana
-  granica kat.parcele
-  oznaka kat. parcele
-  gradjevinska linija

Obradivač:  
**INKOPLAN** d.o.o.- Podgorica  
Maj 2015. godine

Investitor  
OPŠTINA ULCINJ