

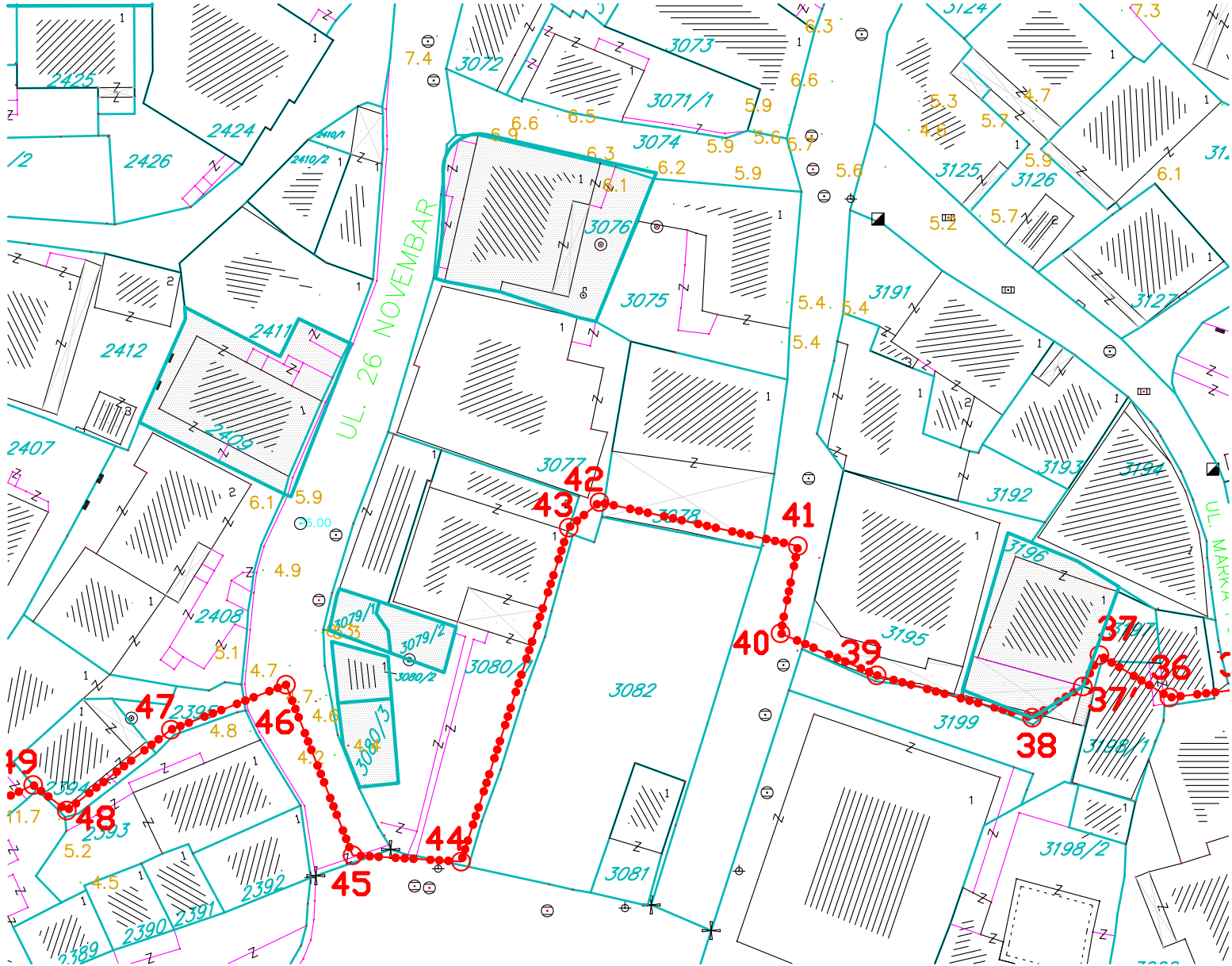
Izmjene i dopune za određene urbanističke i katastarske parcele DUP-a "Ulcinj-Grad" za lokalitet "Pristan"





Postojeće stanje
GEODETSKA PODLOGA

k.p 2409, 3076, 3079/1, 3079/2, 3080/3, 3196

R=1:500

1.10



-  granica Plana
-  granica kat.parcele
-  oznaka kat. parcele
-  gradjevinska linija

Obradivač:
INKOPLAN d.o.o.- Podgorica
Maj 2015. godine

Investitor
OPŠTINA ULCINJ