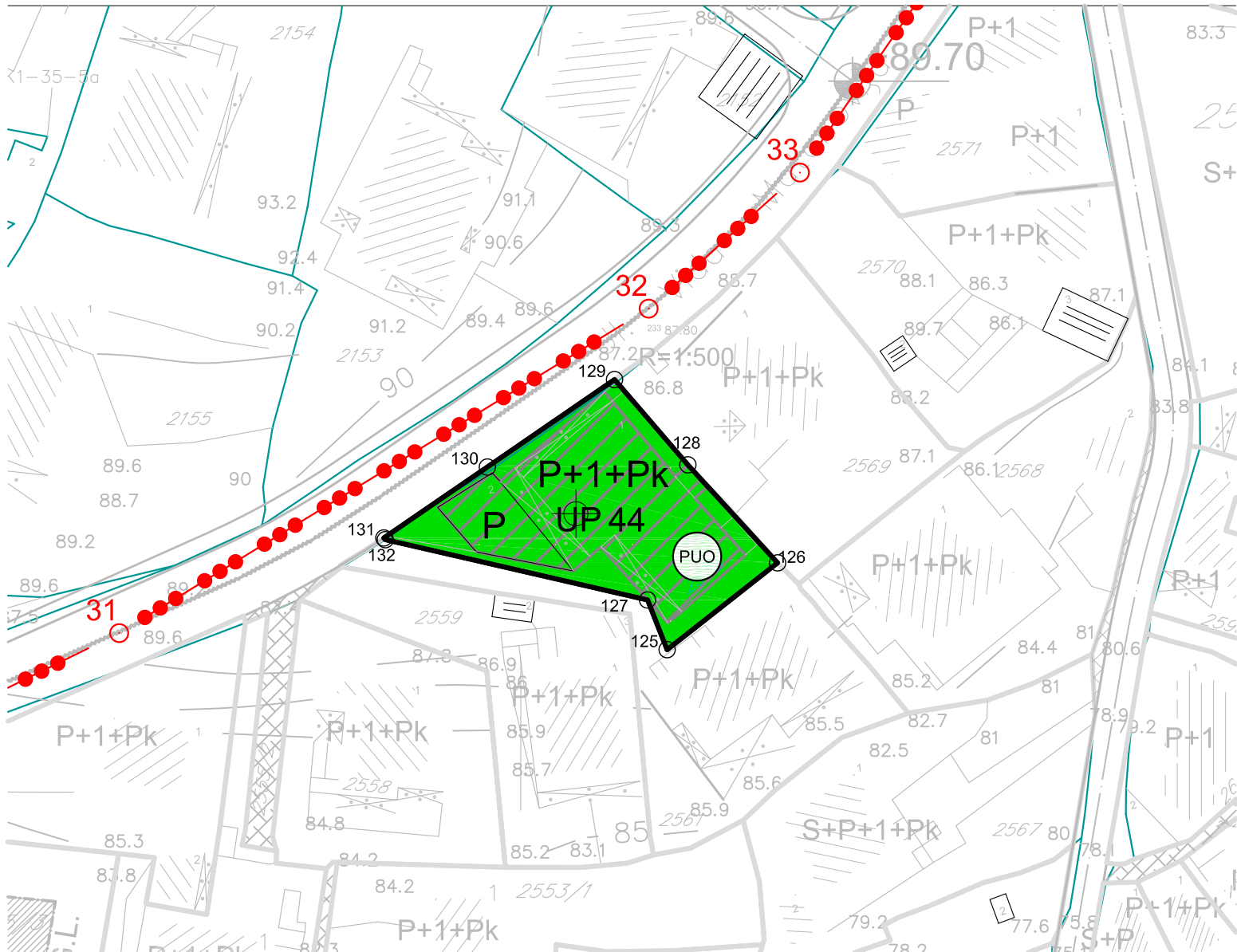










# Izmjene i dopune za određene urbanističke i katastarske parcele u zahvatu liD DUP-a "Ulcinj-Grad" za lokalitet "Meterize 1" u Ulcinju

Planirano stanje  
**PEJZAZNA ARHITEKTURA**  
**UP 44**

R=1:500 **10.5**



-  granica Plana
-  granica urbanističke parcele
- UP 143** oznaka urbanističke parcele
-  postojeći objekat
-  planirani objekat
- P+1+Pk** planirana spratnost objekta

- 01  02  građ. linija G.L. 1
- 01  02  građ. linija G.L. 2
- 01  02  Reg. linija R.L.
-  površine  
ograničene  
namjene

### Koordinate urbanističkih parcela

125	6599989.70	4643327.17
126	6599998.83	4643334.39
127	6599988.08	4643331.29
128	6599991.42	4643342.50
129	6599985.34	4643349.57
130	6599974.80	4643342.32
131	6599966.22	4643336.43
132	6599966.33	4643336.30

Obradivač:  
**INKOPLAN** d.o.o.- Podgorica  
Maj 2015. godine

Investitor  
**OPŠTINA ULCINJ**