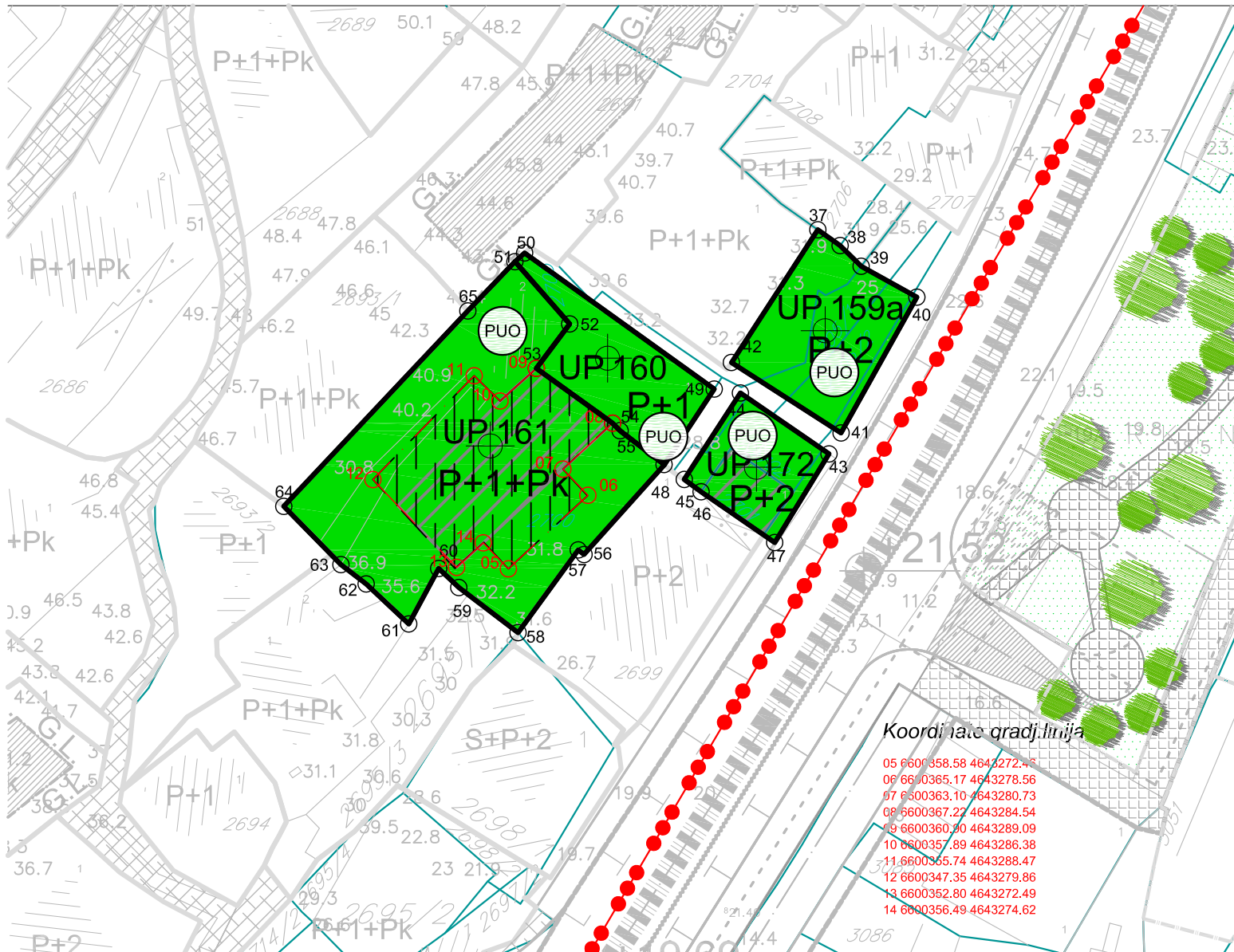







Izmjene i dopune za određene urbanističke i katastarske parcele u zahvatu liD DUP-a "Ulcinj-Grad" za lokalitet "Meterize 1" u Ulcinju

Planirano stanje
PEJZAZNA ARHITEKTURA
UP 159a, 160, 161, 172

R=1:500 **10.2**



-  granica Plana
-  granica urbanističke parcele
-  oznaka urbanističke parcele
-  postojeći objekat
-  planirani objekat
-  planirana spratnost objekta

-  01 — 02 građ. linija G.L. 1
-  01 — 02 građ. linija G.L. 2
-  01 — 02 Reg. linija R.L.
-  površine ograničene namjene

Koordinate urbanističkih parcela

05 6600358.58 4643272.45	51 6600359.13 4643297.94
06 6600365.17 4643278.56	52 6600363.66 4643292.77
07 6600363.10 4643280.73	53 6600360.90 4643289.09
08 6600367.22 4643284.54	54 6600367.21 4643284.55
09 6600360.90 4643289.09	55 6600367.85 4643283.90
10 6600357.89 4643286.38	56 6600364.85 4643273.65
11 6600355.74 4643288.47	57 6600364.37 4643274.03
12 6600347.35 4643279.86	58 6600359.38 4643267.17
13 6600352.80 4643272.49	59 6600354.47 4643270.91
14 6600356.49 4643274.62	60 6600352.77 4643272.50
	61 6600350.32 4643267.89
	62 6600346.80 4643271.20
	63 6600344.67 4643272.83
	64 6600339.96 4643277.64
	65 6600355.22 4643293.85

Obradivač:
INKOPLAN d.o.o.- Podgorica
Maj 2015. godine

Investitor
OPŠTINA ULCINJ