










X	Y
035	6602041.44
034	6602044.83
033	6602459.44
032	6602464.62
031	6602433.45
030	6602399.78
029	6602391.86
028	6602222.43
027	6602319.86
026	6602328.13
025	6602332.63
024	6602403.68
023	6602320.22
022	6602226.21
021	6602056.97
020	6602043.14
019	6601919.93
018	6601881.83
017	6601865.50
016	6601858.58
015	6601811.65
014	6601806.88
013	6601681.46
012	6601631.40
011	6601827.00
010	6601822.02
09	6601802.32
08	6601733.64
07	6601705.45
06	6601633.00
05	6601558.97
04	6601544.92
03	6601465.08
02	6601464.34
01	6601463.61

- LEGENDA:**
-  Granica izmene DUP-a
 -  Javni interes - parcela u uličnom profilu
 -  Benzinska stanica
 -  Katastarske parcele
 -  Građevinska linija/maksim.linija građenja
 -  Oznaka bloka/zone
 -  Oznaka podzone
 -  Maksimalna spratnost
 -  PLANIRANA PARCELACIJA
definisana u odnosu na koordinate saobraćaja